



แผนพัฒนาท้องถิ่น
(พ.ศ. ๒๕๖๖ – ๒๕๗๐)
ขององค์การบริหารส่วนจังหวัดสิงห์บุรี

กองยุทธศาสตร์และงบประมาณ
ฝ่ายนโยบายและแผนงาน
โทร. ๐-๓๖๕๒-๓๒๕๘
<http://www.singburipao.go.th>



ประกาศองค์การบริหารส่วนจังหวัดสิงห์บุรี
เรื่อง ประกาศใช้แผนพัฒนาท้องถิ่น (พ.ศ. ๒๕๖๖ - ๒๕๗๐) ขององค์การบริหารส่วนจังหวัดสิงห์บุรี

ตามระเบียบกระทรวงมหาดไทย ว่าด้วยการจัดทำแผนพัฒนาขององค์กรปกครองส่วนท้องถิ่น พ.ศ. ๒๕๔๘ หมวด ๕ การนำแผนพัฒนาไปปฏิบัติ ข้อ ๒๔ ให้ผู้บริหารท้องถิ่นประกาศใช้แผนพัฒนาที่อนุมัติแล้ว และนำไปปฏิบัติ รวมทั้งแจ้งสภาท้องถิ่น คณะกรรมการบริหารงานจังหวัดแบบบูรณาการ องค์การบริหารส่วนจังหวัด อำเภอ หน่วยงานที่เกี่ยวข้อง และประกาศให้ประชาชนในท้องถิ่นทราบโดยทั่วกันภายในสิบห้าวัน นับแต่วันที่ ประกาศใช้และปิดประกาศโดยเปิดเผยไม่น้อยกว่าสามสิบวัน นั้น

บัดนี้ ได้ดำเนินการจัดทำแผนพัฒนาท้องถิ่น (พ.ศ. ๒๕๖๖-๒๕๗๐) ขององค์การบริหารส่วน จังหวัดสิงห์บุรี ตามขั้นตอนของระเบียบกระทรวงมหาดไทยว่าด้วยการจัดทำแผนพัฒนาขององค์กรปกครองส่วน ท้องถิ่น พ.ศ. ๒๕๔๘ และที่แก้ไขเพิ่มเติมถึง (ฉบับที่ ๓) พ.ศ. ๒๕๖๑ เรียบร้อยแล้ว ซึ่งจักได้นำแผนพัฒนาท้องถิ่น ดังกล่าวไปใช้เป็นกรอบในการจัดทำงบประมาณรายจ่ายประจำปี งบประมาณรายจ่ายเพิ่มเติม งบประมาณจากเงิน สะสมในช่วงของแผนนั้น และการจัดทำแผนการดำเนินงาน รวมทั้งดำเนินการพัฒนาท้องถิ่นให้ครอบคลุมนโยบาย การบริหารราชการในทุกๆ ด้าน เพื่อก่อให้เกิดประโยชน์สุขแก่ประชาชนตามวัตถุประสงค์ และเจตนารมณ์ของ การจัดทำแผนพัฒนาท้องถิ่นต่อไป

จึงประกาศให้ทราบโดยทั่วกัน

ประกาศ ณ วันที่ ๓๐ เดือน พฤศจิกายน พ.ศ. ๒๕๖๔

(นายสุวัฒน์ เทียนถาวร)

นายกองค์การบริหารส่วนจังหวัดสิงห์บุรี

สารบัญ

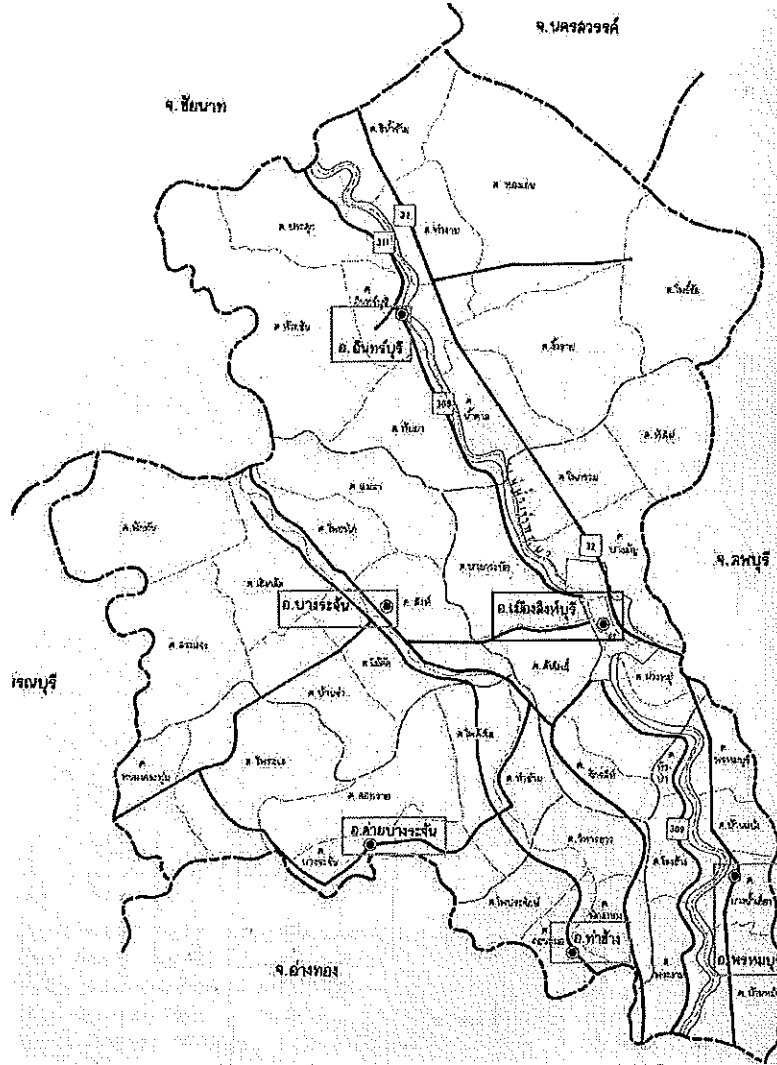
หน้า

ส่วนที่ ๑	สภาพทั่วไปและข้อมูลพื้นฐาน	
	๑. ด้านกายภาพ	๑ - ๓
	๒. ด้านการเมือง/การปกครอง	๓ - ๔
	๓. ประชากร	๔ - ๖
	๔. สภาพทางสังคม	๖ - ๑๑
	๕. ระบบบริการพื้นฐาน	๑๒-๑๔
	๖. ระบบเศรษฐกิจ	๑๕-๒๘
	๗. ศาสนา ประเพณี วัฒนธรรม	๒๙-๓๓
	๘. ทรัพยากรธรรมชาติ	๓๔
ส่วนที่ ๒	ยุทธศาสตร์องค์การปกครองส่วนท้องถิ่น	
	๑. ความสัมพันธ์ระหว่างแผนพัฒนาระดับมหภาค	๓๕-๔๕
	๒. ยุทธศาสตร์ขององค์การบริหารส่วนจังหวัดสิงห์บุรี	๔๖-๕๕
	๓. การวิเคราะห์เพื่อพัฒนาท้องถิ่น	๕๖-๕๘
ส่วนที่ ๓	การนำแผนพัฒนาท้องถิ่นไปสู่การปฏิบัติ	
	๑. ยุทธศาสตร์การพัฒนาและแผนงาน	๕๙-๖๐
	๒. บัญชีโครงการพัฒนาท้องถิ่น	๖๑-๒๕๗
ส่วนที่ ๔	การติดตามและประเมินผล	
	๑. การติดตามและประเมินผลยุทธศาสตร์	๒๕๘
	๒. การติดตามและประเมินผลโครงการ	๒๕๘-๒๕๙
	๓. สรุปผลการพัฒนาท้องถิ่น	๒๕๙-๒๖๐
	๔. ข้อเสนอแนะในการจัดทำแผนพัฒนาท้องถิ่นในอนาคต	๒๖๐

ส่วนที่ ๑ สภาพทั่วไปและข้อมูลพื้นฐาน

๑. ด้านกายภาพ

๑.๑ ที่ตั้งของจังหวัดสิงห์บุรี



จังหวัดสิงห์บุรีตั้งอยู่ทางภาคกลางตอนบน ระหว่างเส้นละติจูด ๑๔ องศา ๔๓ ลิปดา ถึง ๑๕ องศา ๖ ลิปดาเหนือ เส้นลองจิจูดที่ ๑๐๐ องศา ๑๑ ลิปดาตะวันออก อยู่ห่างจากกรุงเทพมหานคร ประมาณ ๑๔๐ กิโลเมตร มีเนื้อที่ทั้งสิ้น ๘๒๒.๔๗๘ ตารางกิโลเมตร หรือ ๕๑๔,๐๔๙ ไร่ ดังนี้

- ทิศเหนือ ติดต่ออำเภอสรรพยา จังหวัดชัยนาท และอำเภอดาคัสี จังหวัดนครสวรรค์
- ทิศตะวันออก ติดต่ออำเภอบ้านหมี่ อำเภอท่าม่วง จังหวัดลพบุรี
- ทิศใต้ ติดต่ออำเภอไชโย อำเภอโพธิ์ทอง อำเภอแสวงหา จังหวัดอ่างทอง
- ทิศตะวันตก ติดต่ออำเภอสรรคบุรี จังหวัดชัยนาท และอำเภอเดิมบางนางบวช จังหวัดสุพรรณบุรี

๑.๒ ลักษณะภูมิประเทศ

จังหวัดสิงห์บุรีมีพื้นที่ส่วนใหญ่เป็นที่ราบลุ่ม มีลักษณะเป็นลูกคลื่นลอนตื้นซึ่งเกิดจากการทับถมของตะกอนบริเวณแม่น้ำเจ้าพระยาเป็นเวลานาน มีความอุดมสมบูรณ์ของทรัพยากรดิน เหมาะแก่การทำกิจกรรมพื้นที่กว่าร้อยละ ๘๐ เป็นที่ราบเรียบกว้างขวาง มีความลาดเอียงของพื้นที่น้อยมากจึงเกิดเป็นหนองบึงขนาดต่างๆทั่วไป พื้นที่มีระดับความสูงเฉลี่ยประมาณ ๑๗ เมตร จากระดับน้ำทะเล ดังนั้นในฤดูน้ำหลากจึงมักมีน้ำท่วมขังเป็นเวลานานๆ พื้นที่ทางด้านทิศตะวันตกและด้านทิศตะวันออกเฉียงใต้มีสภาพค่อนข้างราบ พื้นดินเป็นลูกคลื่นลอนลาด อันเกิดจากการกัดเซาะของน้ำบนผิวดิน จนเกิดเป็นร่องกว้างทั่วไป

ที่มา : สำนักงานจังหวัดสิงห์บุรี

๑.๓ ลักษณะภูมิอากาศ

ลักษณะภูมิอากาศโดยทั่วไปแบ่งออกเป็นฤดูร้อน ตั้งแต่เดือนกุมภาพันธ์ - เมษายน ฤดูฝนตั้งแต่เดือนพฤษภาคม - ตุลาคม ฤดูหนาวตั้งแต่เดือน พฤศจิกายน - มกราคม

๑.๔ ลักษณะของดิน

ดิน ในจังหวัดสิงห์บุรี มีกลุ่มชุดดินหลักอยู่ ๔ กลุ่มชุดดิน ประกอบด้วย

๑. กลุ่มชุดดินที่ ๔ มีเนื้อที่ประมาณ ๔๓๔,๘๙๑ ไร่ หรือร้อยละ ๘๔.๖๐ ของพื้นที่ทั้งจังหวัด

กลุ่มชุดดินที่เป็นดินเหนียวลึกมาก เกิดจากวัตถุต้นกำเนิดดินพวกตะกอนลำน้ำ พบในบริเวณที่ราบตะกอนน้ำพา มีสภาพพื้นที่เป็นที่ราบลุ่มหรือราบเรียบ มีน้ำแช่ขังในช่วงฤดูฝน หน้าที่ดินอาจแตกกระแทงเป็นร่องกว้างและลึกในฤดูแล้ง มีการระบายน้ำเลวหรือค่อนข้างเลว มีเนื้อชั้นดินบนเป็นดินร่วนปนดินเหนียว ปฏิกริยา ดินเป็นกรดจัด ถึงเป็นกรดเล็กน้อย มีค่าความเป็นกรดเป็นด่างประมาณ ๕.๕-๖.๕ มีเนื้อดินชั้นล่างเป็นดินเหนียวหรือดินเหนียวปนทรายแป้ง มีความเป็นกรดเป็นด่างประมาณ ๗.๐-๘.๐ ความอุดมสมบูรณ์ตามธรรมชาติปานกลาง

มีความเหมาะสมดีสำหรับการปลูกข้าว โดยปกติไม่ค่อยมีปัญหาในการใช้ประโยชน์ที่ดินสำหรับการปลูกข้าว แต่ถ้าเป็นบริเวณที่ลุ่มต่ำอาจประสบปัญหาบ้างจากน้ำไหลป่าท่วมขัง แต่ไม่เหมาะสมสำหรับการปลูกพืชไร่ ไม้ผล หรือพืชผัก เนื่องจากมีน้ำแช่ขังในช่วงฤดูฝน

การใช้ประโยชน์ที่ดินในปัจจุบัน ส่วนใหญ่ใช้ทำนา และมีบางพื้นที่ที่เปลี่ยนแปลงการใช้ประโยชน์เป็นพื้นที่ชุมชน และสิ่งปลูกสร้าง

๒. กลุ่มชุดดินที่ ๒๑ มีเนื้อที่ประมาณ ๕๐,๐๙๙ ไร่ หรือร้อยละ ๙.๗๖ ของพื้นที่ทั้งจังหวัด

กลุ่มชุดดินที่เป็นกลุ่มดินร่วนหยาบลึกมาก เกิดจากวัตถุต้นกำเนิดดินพวกตะกอนลำน้ำบนส่วนต่ำของสันดินริมน้ำ พบบริเวณที่ราบเรียบหรือค่อนข้างราบเรียบ มีน้ำแช่ขังในช่วงฤดูฝน มีการระบายน้ำดีปานกลางถึงค่อนข้างเลว มีเนื้อดินเป็นดินร่วน ดินร่วนเหนียว หรือดินร่วนเหนียวปนทรายแป้ง ปฏิกริยา ดินเป็นกรดจัดถึงเป็นกลาง มีค่าความเป็นกรดเป็นด่างประมาณ ๕.๕-๗.๐ ดินมีความสมบูรณ์ตามธรรมชาติปานกลาง

มีความเหมาะสมดีสำหรับปลูกข้าว แต่อาจมีปัญหาขาดแคลนน้ำในบางช่วงเวลาที่ฝนทิ้งช่วงนาน ส่วนในฤดูแล้งสามารถปลูกพืชผัก และถั่วต่าง ๆ ได้

การใช้ประโยชน์ที่ดินในปัจจุบัน ส่วนใหญ่ใช้ทำนา บางพื้นที่ใช้ปลูกพืชผัก ถั่วต่างๆ และมีบางพื้นที่ที่เปลี่ยนแปลงการใช้ประโยชน์เป็นพื้นที่ชุมชน และสิ่งปลูกสร้าง

๓. กลุ่มชุดดินที่ ๓๓ มีเนื้อที่ประมาณ ๓,๑๑๙ ไร่ หรือร้อยละ ๐.๖๑ ของพื้นที่ทั้งจังหวัด

กลุ่มชุดดินที่เป็นดินทรายแป้งลึกมาก ที่เกิดจากตะกอนแม่น้ำหรือตะกอนน้ำพารูปพัด พบบนสันดินริมน้ำเก่า เนินตะกอนรูปพัด หรือที่ราบตะกอนน้ำพา มีสภาพพื้นที่ค่อนข้างราบเรียบถึงเป็นลูกคลื่นลอนลาด มีการระบายน้ำดี ถึงดีปานกลาง มีเนื้อดินชั้นบนเป็นดินร่วนปนทรายแป้งหรือดินร่วน ปฏิกริยา ดินเป็นกรดจัดถึงเป็นกรดเล็กน้อย มีค่าความเป็นกรดเป็นด่างประมาณ ๔.๕-๕.๕ มีเนื้อดินชั้นล่างตอนบนเป็นดินร่วนเหนียวปน

ทรายแป้ง ปฏิกริยาเป็นกรดจัดถึงเป็นกรดเล็กน้อย มีค่าความเป็นกรดเป็นด่างประมาณ ๕.๕-๖.๕ ส่วนชั้นดินล่าง ถ้ามีก้อนปูนปะปนมีปฏิกริยาเป็นกลางถึงเป็นด่างจัด มีค่าความเป็นกรดเป็นด่างประมาณ ๗.๐-๘.๕ มีความอุดมสมบูรณ์ตามธรรมชาติปานกลาง

มีความเหมาะสมสำหรับปลูกพืชไร่ พืชผัก ไม้ผล และไม้ยืนต้น

การใช้ประโยชน์ที่ดินในปัจจุบัน ส่วนใหญ่ใช้ปลูกไม้ผลหรือเป็นที่อยู่อาศัย และมีบางพื้นที่ที่มีการปรับสภาพพื้นที่เพื่อทำนา

๔. กลุ่มชุดดินที่ ๓๘ มีเนื้อที่ประมาณ ๒,๓๔๐ ไร่ หรือร้อยละ ๐.๔๕ ของพื้นที่ทั้งจังหวัด

กลุ่มชุดดินที่เป็นดินร่วนหยาบสีเทา เกิดจากการทับถมของตะกอนลำน้ำบนสันดินริมน้ำหรือที่ราบตะกอนน้ำพา มีลักษณะการทับถมเป็นชั้นๆของตะกอนลำน้ำในแต่ละช่วงเวลา มีสภาพพื้นที่ค่อนข้างราบเรียบ มีการระบายน้ำดีถึงดีปานกลาง มีเนื้อดินชั้นบนเป็นดินร่วนปนทราย ปฏิกริยาดินเป็นกรดจัดถึงเป็นกลาง มีค่าความเป็นกรดเป็นด่างประมาณ ๕.๕-๗.๐ เนื้อดินชั้นล่างเป็นดินร่วนปนทราย หรือเป็นชั้นสลับที่มีเนื้อดินเป็นดินร่วน ดินร่วนเหนียวปนทราย ดินทรายปนดินร่วน ปฏิกริยาดินเป็นกรดจัดถึงเป็นกรดปานกลาง มีค่าความเป็นกรดเป็นด่างประมาณ ๕.๕-๗.๐ ความอุดมสมบูรณ์ตามธรรมชาติปานกลาง

มีความเหมาะสมสำหรับปลูกพืชไร่ พืชผัก ไม้ผล และไม้ยืนต้น

การใช้ประโยชน์ที่ดินในปัจจุบันเป็นที่อยู่อาศัย ปลูกพืชผัก ไม้ผล และมีบางพื้นที่ที่มีการปรับสภาพพื้นที่เพื่อทำนา

ที่มา : สำนักงานจังหวัดสิงห์บุรี

๒. ด้านการเมือง/การปกครอง

๒.๑ เขตการปกครอง

จังหวัดสิงห์บุรีแบ่งการปกครองออกเป็น ๖ อำเภอ ๔๓ ตำบล ๓๖๔ หมู่บ้าน การปกครองส่วนท้องถิ่น ประกอบด้วย ๑ องค์การบริหารส่วนจังหวัด ๒ เทศบาลเมือง ๖ เทศบาลตำบล และ ๓๓ องค์การบริหารส่วนตำบล ดังแสดงในตาราง

ตารางแสดงเขตการปกครอง รายอำเภอ พ.ศ. ๒๕๖๑

อำเภอ	ตำบล	หมู่บ้าน	เทศบาลเมือง	เทศบาลตำบล	อบต.
เมืองสิงห์บุรี	๘	๕๘	๑	-	๗
บางระจัน	๘	๗๗	๑	-	๕
ค่ายบางระจัน	๖	๕๙	-	๑	๖
พรหมบุรี	๗	๔๒	-	๒	๔
ท่าช้าง	๔	๒๓	-	๑	๒
อินทร์บุรี	๑๐	๑๐๕	-	๒	๙
รวม	๔๓	๓๖๔	๒	๖	๓๓

ที่มา : สำนักงานสถิติจังหวัดสิงห์บุรี

๒.๒ การเลือกตั้ง

จังหวัดสิงห์บุรี มีเขตเลือกตั้งสมาชิกสภาผู้แทนราษฎร ๑ เขต (สำหรับการเลือกตั้ง พ.ศ. ๒๕๖๒) และมีสมาชิกสภาผู้แทนราษฎรแบบแบ่งเขตเลือกตั้งได้ ๑ คน จากทั้งหมด ๓๕๐ คนทั่วประเทศ ในสภาผู้แทนราษฎรไทย

ตารางแสดงข้อมูลเขตเลือกตั้ง หน่วยเลือกตั้ง/ที่เลือกตั้ง ณ วันที่ ๓๑ ธันวาคม ๒๕๖๐

เขตเลือกตั้ง	อำเภอ	หน่วยเลือกตั้ง/ที่เลือกตั้ง
๑	เมืองสิงห์บุรี	๗๔
	อินทร์บุรี	๙๓
	พรหมบุรี	๔๔
	บางระจัน	๕๙
	ท่าช้าง	๒๔
	ค่ายบางระจัน	๔๓
รวม	๖	๓๓๗

ที่มา : สำนักงานคณะกรรมการการเลือกตั้งประจำจังหวัดสิงห์บุรี

๓. ประชากร

๓.๑ ข้อมูลสถิติประชากรรายอำเภอของจังหวัดสิงห์บุรี เดือนมกราคม ๒๕๖๔

อำเภอ	จำนวนประชากร		
	ชาย	หญิง	รวม
เมืองสิงห์บุรี	๒๔,๙๙๘	๒๘,๕๖๙	๕๓,๕๖๗
บางระจัน	๑๕,๙๕๐	๑๗,๔๑๖	๓๓,๓๖๖
ค่ายบางระจัน	๑๓,๔๐๓	๑๔,๔๘๑	๒๗,๘๘๔
พรหมบุรี	๑๑,๐๓๒	๑๒,๑๘๐	๒๓,๒๑๒
ท่าช้าง	๖,๗๔๑	๗,๔๕๗	๑๔,๑๙๘
อินทร์บุรี	๒๕,๗๑๕	๒๗,๘๕๘	๕๓,๕๗๓
รวม	๙๗,๘๓๙	๑๐๗,๙๖๑	๒๐๕,๘๐๐

ที่มา : สำนักงานบริหารการทะเบียน กรมการปกครอง

๓.๒ ข้อมูลประชากรรายอายุแยกตามเพศ พื้นที่จังหวัดสิงห์บุรี

อายุ	ชาย	หญิง	รวม	อายุ	ชาย	หญิง	รวม
น้อยกว่า ๑ ปี	๖๖๓	๖๑๐	๑,๒๗๓	๑ ปี	๗๔๙	๗๑๙	๑,๔๖๘
๒ ปี	๘๑๖	๗๓๒	๑,๕๔๘	๓ ปี	๘๓๖	๘๐๒	๑,๖๓๘
๔ ปี	๘๘๘	๗๕๙	๑,๖๔๗	๕ ปี	๙๓๖	๘๑๙	๑,๗๕๕
๖ ปี	๙๔๔	๘๖๕	๑,๘๐๙	๗ ปี	๑,๐๔๖	๙๑๗	๑,๙๖๓
๘ ปี	๑,๐๐๗	๙๙๓	๒,๐๐๐	๙ ปี	๑,๑๑๖	๑,๐๒๖	๒,๑๔๒
๑๐ ปี	๑,๑๐๑	๑,๐๓๐	๒,๑๓๑	๑๑ ปี	๑,๑๓๐	๑,๐๓๘	๒,๑๖๘
๑๒ ปี	๑,๑๒๒	๑,๐๕๗	๒,๑๗๙	๑๓ ปี	๑,๑๕๔	๑,๑๓๐	๒,๒๘๔
๑๔ ปี	๑,๑๕๓	๑,๑๑๑	๒,๒๖๔	๑๕ ปี	๑,๑๐๒	๑,๐๙๐	๒,๑๙๒
๑๖ ปี	๑,๑๒๐	๑,๐๘๒	๒,๒๐๒	๑๗ ปี	๑,๑๑๑	๑,๑๓๖	๒,๒๔๗
๑๘ ปี	๑,๑๙๘	๑,๐๖๘	๒,๒๖๖	๑๙ ปี	๑,๑๐๙	๑,๐๙๘	๒,๒๐๗
๒๐ ปี	๑,๐๗๑	๑,๐๗๖	๒,๑๔๗	๒๑ ปี	๑,๐๖๗	๑,๐๘๑	๒,๑๔๘
๒๒ ปี	๑,๐๙๖	๑,๑๔๕	๒,๒๔๑	๒๓ ปี	๑,๓๐๒	๑,๒๑๖	๒,๕๑๘
๒๔ ปี	๑,๓๘๗	๑,๓๗๑	๒,๗๕๘	๒๕ ปี	๑,๓๘๑	๑,๓๓๒	๒,๗๑๓
๒๖ ปี	๑,๓๖๗	๑,๒๕๔	๒,๖๒๑	๒๗ ปี	๑,๓๖๕	๑,๓๑๑	๒,๖๗๖
๒๘ ปี	๑,๓๗๙	๑,๓๑๖	๒,๖๙๕	๒๙ ปี	๑,๓๙๗	๑,๓๕๐	๒,๗๔๗
๓๐ ปี	๑,๓๙๒	๑,๓๖๔	๒,๗๕๖	๓๑ ปี	๑,๓๒๖	๑,๒๙๔	๒,๖๒๐
๓๒ ปี	๑,๓๔๙	๑,๒๕๕	๒,๖๐๔	๓๓ ปี	๑,๒๒๖	๑,๒๓๐	๒,๔๕๖
๓๔ ปี	๑,๓๒๕	๑,๓๓๔	๒,๖๕๙	๓๕ ปี	๑,๔๒๓	๑,๓๒๓	๒,๗๔๖
๓๖ ปี	๑,๔๖๖	๑,๓๔๓	๒,๘๐๙	๓๗ ปี	๑,๓๙๑	๑,๔๐๐	๒,๗๙๑
๓๘ ปี	๑,๔๕๑	๑,๔๐๖	๒,๘๕๗	๓๙ ปี	๑,๔๗๒	๑,๔๗๕	๒,๙๔๗
๔๐ ปี	๑,๔๖๒	๑,๔๖๓	๒,๙๒๕	๔๑ ปี	๑,๕๐๗	๑,๔๙๑	๒,๙๙๘
๔๒ ปี	๑,๔๗๘	๑,๔๖๘	๒,๙๔๖	๔๓ ปี	๑,๔๖๒	๑,๔๑๓	๒,๘๗๕
๔๔ ปี	๑,๕๕๒	๑,๔๘๖	๓,๐๓๘	๔๕ ปี	๑,๔๖๒	๑,๕๗๙	๓,๐๔๑
๔๖ ปี	๑,๔๑๒	๑,๔๙๐	๒,๙๐๒	๔๗ ปี	๑,๓๔๗	๑,๔๒๒	๒,๗๖๙
๔๘ ปี	๑,๒๗๐	๑,๓๖๕	๒,๖๓๕	๔๙ ปี	๑,๓๗๔	๑,๕๓๐	๒,๙๐๔
๕๐ ปี	๑,๔๙๘	๑,๖๗๘	๓,๑๗๖	๕๑ ปี	๑,๓๘๕	๑,๖๓๓	๓,๐๑๘
๕๒ ปี	๑,๔๔๗	๑,๗๕๔	๓,๒๐๑	๕๓ ปี	๑,๔๓๑	๑,๗๓๑	๓,๑๖๒
๕๔ ปี	๑,๔๓๒	๑,๖๙๘	๓,๑๓๐	๕๕ ปี	๑,๕๔๐	๑,๙๑๙	๓,๔๕๙
๕๖ ปี	๑,๖๖๘	๑,๙๖๘	๓,๖๓๖	๕๗ ปี	๑,๕๗๑	๒,๐๑๙	๓,๕๙๐
๕๘ ปี	๑,๔๙๙	๑,๘๓๒	๓,๓๓๑	๕๙ ปี	๑,๕๘๙	๑,๙๖๑	๓,๕๕๐
๖๐ ปี	๑,๔๑๑	๑,๘๒๓	๓,๒๓๔	๖๑ ปี	๑,๕๐๙	๑,๘๔๒	๓,๓๕๑
๖๒ ปี	๑,๓๕๐	๑,๗๘๗	๓,๑๓๗	๖๓ ปี	๑,๕๕๐	๑,๕๓๐	๒,๖๘๐
๖๔ ปี	๑,๑๘๐	๑,๖๐๗	๒,๗๘๗	๖๕ ปี	๑,๐๙๕	๑,๕๑๗	๒,๖๑๒
๖๖ ปี	๑,๑๕๒	๑,๕๗๗	๒,๗๒๙	๖๗ ปี	๑,๐๘๘	๑,๔๐๖	๒,๔๙๔

อายุ	ชาย	หญิง	รวม	อายุ	ชาย	หญิง	รวม
๖๘ ปี	๙๘๕	๑,๓๗๗	๒,๓๖๒	๖๙ ปี	๙๘๐	๑,๒๗๙	๒,๒๕๙
๗๐ ปี	๙๑๕	๑,๒๔๙	๒,๑๖๔	๗๑ ปี	๘๐๙	๑,๒๑๒	๒,๐๒๑
๗๒ ปี	๗๖๗	๑,๑๑๐	๑,๘๗๗	๗๓ ปี	๗๒๕	๙๙๕	๑,๗๒๐
๗๔ ปี	๖๕๖	๘๗๔	๑,๕๓๐	๗๕ ปี	๕๖๑	๘๒๒	๑,๓๘๓
๗๖ ปี	๕๖๐	๖๗๒	๑,๒๓๒	๗๗ ปี	๔๖๘	๖๗๓	๑,๑๔๑
๗๘ ปี	๔๐๓	๖๒๔	๑,๐๒๗	๗๙ ปี	๔๖๗	๖๙๘	๑,๑๖๕
๘๐ ปี	๔๐๕	๖๐๙	๑,๐๑๔	๘๑ ปี	๓๑๐	๕๐๘	๘๑๘
๘๒ ปี	๓๖๔	๖๓๗	๑,๐๐๑	๘๓ ปี	๓๓๓	๕๒๒	๘๕๕
๘๔ ปี	๒๕๘	๔๕๕	๗๑๓	๘๕ ปี	๓๑๙	๔๙๒	๘๑๑
๘๖ ปี	๑๙๗	๓๔๔	๕๔๑	๘๗ ปี	๑๙๐	๓๒๙	๕๑๙
๘๘ ปี	๑๓๖	๒๐๔	๓๔๐	๘๙ ปี	๑๐๓	๒๔๑	๓๔๔
๙๐ ปี	๘๗	๑๙๘	๒๘๕	๙๑ ปี	๖๓	๑๕๖	๒๑๙
๙๒ ปี	๕๔	๑๑๓	๑๖๗	๙๓ ปี	๔๐	๑๐๓	๑๔๓
๙๔ ปี	๓๕	๖๔	๙๙	๙๕ ปี	๒๘	๔๔	๗๒
๙๖ ปี	๒๐	๓๔	๕๔	๙๗ ปี	๑๖	๒๒	๓๘
๙๘ ปี	๕	๑๕	๒๐	๙๙ ปี	๓	๑๗	๒๐
๑๐๐ ปี	๑	๑๐	๑๑	มากกว่า ๑๐๐ ปี	๑๐	๑๑	๒๑

ที่มา : สำนักงานบริหารการทะเบียน กรมการปกครอง

๔. สภาพทางสังคม

๔.๑ การศึกษา

ตารางที่ ๕ จำนวนโรงเรียน ห้องเรียน นักเรียน และผู้บริหารในสังกัดสำนักงานเขตพื้นที่การศึกษา
ประถมศึกษาสิงห์บุรี แยกรายอำเภอ ปีการศึกษา ๒๕๖๓

อำเภอ	โรงเรียน	ห้องเรียน	นักเรียน	ผู้บริหาร
เมืองสิงห์บุรี	๑๖	๒๐๗	๔,๔๙๒	๑๖
บางระจัน	๒๐	๑๖๔	๑,๗๐๗	๑๔
ค่ายบางระจัน	๑๕	๑๔๒	๑,๙๙๒	๑๓
พรหมบุรี	๑๓	๑๑๑	๙๙๓	๖
ท่าช้าง	๗	๖๐	๕๙๓	๖
อินทร์บุรี	๒๘	๒๙๒	๓,๕๑๘	๒๑
รวม	๙๙	๙๗๖	๑๓,๒๙๕	๗๖

หมายเหตุ : โรงเรียนที่ไม่มีนักเรียนจำนวน ๒ โรงเรียน ได้แก่

๑. โรงเรียนวัดโคกพระ
๒. โรงเรียนวัดวังขรณ์
- อ.เมืองสิงห์บุรี
- อ.บางระจัน

ตารางแสดงข้อมูลครู และบุคลากรทางการศึกษา ในสังกัดสำนักงานเขตพื้นที่การศึกษา
ประถมศึกษาสิงห์บุรี แยกรายอำเภอ ปีการศึกษา ๒๕๖๓

อำเภอ	อัตราจ้าง/ลูกจ้าง/ พี่เลี้ยงเด็ก	พนักงาน ราชการ	ครูผู้ช่วย	ครู	รวม
เมืองสิงห์บุรี	๔	๒	๓๒	๒๒๔	๒๖๒
บางระจัน	๔	๓	๑๙	๑๑๒	๑๓๘
ค่ายบางระจัน	๔	๒	๒๕	๑๑๔	๑๔๕
พรหมบุรี	๗	๒	๑๒	๖๒	๘๓
ท่าช้าง	๓	๒	๗	๓๕	๔๗
อินทร์บุรี	๑๒	๕	๔๘	๒๑๐	๒๗๕
รวม	๓๔	๑๖	๑๔๓	๗๕๗	๙๕๐

ที่มา : สำนักงานเขตพื้นที่การศึกษาประถมศึกษาสิงห์บุรี

โรงเรียนมัธยมศึกษาในเขตจังหวัดสิงห์บุรี สังกัดสำนักงานเขตพื้นที่การศึกษามัธยมศึกษา เขต ๕ มีดังนี้
อำเภอเมืองสิงห์บุรี

- ◆ โรงเรียนสิงห์บุรี
- ◆ โรงเรียนสิงห์พาทู (ประสานมิตรอุปถัมภ์)
- ◆ โรงเรียนหัวไผ่วิทยาคม

อำเภอบางระจัน

- ◆ โรงเรียนบางระจันวิทยา
- ◆ โรงเรียนศรีศักดิ์สุวรรณวิทยา

อำเภอค่ายบางระจัน

- ◆ โรงเรียนค่ายบางระจันวิทยาคม

อำเภอพรหมบุรี

- ◆ โรงเรียนบ้านแบ่งวิทยา
- ◆ โรงเรียนพรหมบุรีรัชดาภิเษก

อำเภอท่าช้าง

- ◆ โรงเรียนท่าช้างวิทยาคาร

อำเภออินทร์บุรี

- ◆ โรงเรียนทองเอนวิทยา
- ◆ โรงเรียนศรีวินิตวิทยาคม
- ◆ โรงเรียนอินทร์บุรี

สถานศึกษาในสังกัดสำนักงานคณะกรรมการการอาชีวศึกษา ในจังหวัดสิงห์บุรี มี ๕ แห่ง ดังนี้

๑. วิทยาลัยเทคนิคสิงห์บุรี
๒. วิทยาลัยเทคนิคสิงห์บุรี แห่งที่ ๒
๓. วิทยาลัยอาชีวศึกษาสิงห์บุรี
๔. วิทยาลัยเกษตรและเทคโนโลยีสิงห์บุรี
๕. วิทยาลัยการอาชีพอินทร์บุรี

๔.๒ สาธารณสุข

จังหวัดสิงห์บุรี มีโรงพยาบาลรัฐ จำนวน ๖ แห่ง โรงพยาบาลเอกชน จำนวน ๑ แห่ง มีโรงพยาบาลส่งเสริมสุขภาพตำบล ๔๗ แห่ง คลินิกทุกประเภท ๙๓ แห่ง

ตารางแสดงสถานพยาบาล จำแนกตามประเภท เป็นรายอำเภอ ปีงบประมาณ ๒๕๖๑

อำเภอ	โรงพยาบาลรัฐ	โรงพยาบาลเอกชน	โรงพยาบาลส่งเสริมสุขภาพตำบล	คลินิกทุกประเภท
เมืองสิงห์บุรี	๑	๑	๙	๔๔
บางระจัน	๑	-	๗	๑๓
ค่ายบางระจัน	๑	-	๕	๑๐
พรหมบุรี	๑	-	๖	๕
ท่าช้าง	๑	-	๓	๕
อินทร์บุรี	๑	-	๑๗	๑๖
รวม	๖	๑	๔๗	๙๓

ที่มา : สำนักงานสถิติจังหวัดสิงห์บุรี

ตารางแสดงสถานพยาบาลที่มีเตียงผู้ป่วยรับไว้ค้างคืน จำนวนเตียง แพทย์ ทันตแพทย์ เภสัชกร พยาบาล และพยาบาลเทคนิค จำแนกตามประเภทสถานพยาบาล และสังกัด พ.ศ. ๒๕๖๑

ประเภท/สังกัด	เตียง	แพทย์	ทันตแพทย์	เภสัชกร	พยาบาล	พยาบาลเทคนิค
ประเภทบริการทั่วไป	๖๕๒	๙๓	๒๖	๔๒	๗๒๙	๗
- รัฐบาล	๕๙๒	๘๘	๒๖	๔๐	๗๒๐	๗
- เอกชน	๖๐	๕	-	๒	๙	-
ประเภทบริการเฉพาะทาง	-	-	-	-	-	-
- รัฐบาล	-	-	-	-	-	-
- เอกชน	-	-	-	-	-	-

ที่มา : สำนักงานสถิติจังหวัดสิงห์บุรี

ตารางแสดงสถานพยาบาลที่มีผู้ป่วย จำแนกตามประเภทสถานพยาบาล และสังกัด พ.ศ. ๒๕๖๑

สถานพยาบาล	ผู้ป่วย		
	ผู้ป่วยใน	ผู้ป่วยนอก	รวม
ประเภทบริการทั่วไป	๑๗๒,๐๑๙	๑,๒๖๔,๐๕๖	๑,๔๓๖,๐๗๕
- รัฐบาล	๑๖๘,๙๑๕	๑,๒๒๒,๙๐๙	๑,๓๙๑,๘๒๔
- เอกชน	๓,๑๐๔	๔๑,๑๔๗	๔๔,๒๕๑
ประเภทบริการเฉพาะทาง	-	-	-
- รัฐบาล	-	-	-
- เอกชน	-	-	-

ที่มา : สำนักงานสถิติจังหวัดสิงห์บุรี

ตารางแสดงจำนวนเจ้าหน้าที่ทางการแพทย์ของรัฐบาล จำแนกเป็นรายอำเภอ พ.ศ. ๒๕๖๑

อำเภอ	จำนวนเจ้าหน้าที่ทางการแพทย์				
	แพทย์	ทันตแพทย์	เภสัชกร	พยาบาล	พยาบาลเทคนิค
เมืองสิงห์บุรี	๔๖	๑๐	๑๖	๒๙๗	๕
บางระจัน	๕	๔	๔	๕๖	-
ค่ายบางระจัน	๕	๓	๔	๕๑	-
พรหมบุรี	๔	๒	๓	๕๐	-
ท่าช้าง	๔	๑	๓	๔๕	-
อินทร์บุรี	๒๔	๖	๑๐	๒๒๑	๒
รวม	๘๘	๒๖	๔๐	๗๒๐	๗

ที่มา : สำนักงานสถิติจังหวัดสิงห์บุรี

๔.๓ อาชญากรรม

ตารางที่ ๑๑ สถิติคดีอาญาที่น่าสนใจ จำแนกตามประเภทความผิด พ.ศ. ๒๕๕๙ - ๒๕๖๑

ประเภทความผิด	พ.ศ. ๒๕๕๙		พ.ศ. ๒๕๖๐		พ.ศ. ๒๕๖๑	
	รับแจ้ง (ราย)	จับกุม (ราย)	รับแจ้ง (ราย)	จับกุม (ราย)	รับแจ้ง (ราย)	จับกุม (ราย)
รับแจ้ง ความผิดที่เกี่ยวกับชีวิต ร่างกาย และเพศ	๑๓๒	๑๐๓	๑๑๐	๘๘	๗๖	๗๓
คดีเกี่ยวกับทรัพย์สิน	๒๘๓	๙๔	๒๕๔	๑๗๑	๑๙๗	๑๕๖
ฐานความผิดพิเศษ	-	-	๖๐	๕๘	๕๖	๕๖
คดีความผิดที่รัฐเป็นผู้เสียหาย	๑,๓๕๕	๑,๗๐๕	๙๙๕	๙๙๕	๑,๗๔๙	๑,๙๕๔
รวม	๑,๗๗๐	๑,๙๐๒	๑,๔๑๙	๑,๓๑๒	๒,๐๗๘	๒,๒๓๙

ที่มา : สำนักงานสถิติจังหวัดสิงห์บุรี

๔.๔ ยาเสพติด

ตารางแสดงสถิติการจับกุมคดียาเสพติด จำแนกตามชนิดยาเสพติด จำนวนคดี จำนวนผู้ต้องหา
น้ำหนักของกลาง ปี พ.ศ. ๒๕๖๒

ชนิดยาเสพติด	การจับกุมทั่วประเทศ			การจับกุมในเขตจังหวัดสิงห์บุรี		
	จำนวนคดี	จำนวน ผู้ต้องหา	น้ำหนัก (กก.)	จำนวนคดี	จำนวน ผู้ต้องหา	น้ำหนัก (กก.)
เฮโรอีน	๑,๐๐๕	๑,๑๑๔	๗๒๓.๔๖	๐	๐	๐
เอ็กซ์ตาซี (เม็ด)	๒๑๓	๒๓๙	๒๖๕,๖๙๙.๓๖	๐	๐	๐
คีตามีน	๖๘๒	๗๘๔	๑,๑๐๖.๐๔	๑	๑	๐.๐๐๐๓
โคคาอีน (โคเคน)	๕๕	๖๐	๔๑.๙๒	๐	๐	๐
ไอซ์	๒๓,๖๘๘	๒๕,๘๗๗	๑๗,๕๐๔.๗๒	๑๐๔	๑๑๐	๒.๗๑
ยาบ้า (เม็ด)	๑๓๘,๑๕๐	๑๔๔,๓๓๕	๓๙๖,๕๖๗,๓๔๐.๐๖	๔๕๒	๔๗๘	๘,๒๔๒,๐๒๑.๒๒

ที่มา : สำนักงานปราบปรามยาเสพติด

๔.๕ การสังคมนาสงเคราะห์

ตารางแสดงสถานการณ์กลุ่มเป้าหมายทางสังคมนาระดับจังหวัด จำแนกตามกลุ่มเป้าหมาย ประจำปี ๒๕๖๔ (๑)

กลุ่มเด็ก (อายุต่ำกว่า ๑๘ ปี)					กลุ่มเยาวชน (อายุ ๑๘-๒๕ ปี)		กลุ่มสตรี (หญิงที่มีอายุ ๒๕-๕๙ ปี)			
ได้รับเงินอุดหนุนเพื่อการเลี้ยงดูเด็กแรกเกิด	พฤติกรรมไม่เหมาะสม	ถูกทารุณกรรมทางร่างกาย จิตใจและทางเพศที่มีการดำเนินคดี	อยู่ในครอบครัวเลี้ยงเดี่ยว	ตั้งครรภ์ก่อนวัยอันควรและไม่พร้อมในการเลี้ยงดู	พฤติกรรมไม่เหมาะสม	ถูกทารุณกรรมทางร่างกาย จิตใจและทางเพศที่มีการดำเนินคดี	ถูกละเมิดทางเพศ	ถูกทำร้ายร่างกาย จิตใจ	แม่เลี้ยงเดี่ยวฐานะยากจนต้องเลี้ยงดูบุตรตามลำพัง	ถูกเลิกจ้าง/ตกงาน
๕,๘๔๓	๑๓	-	๒๗๐	๕๓๕	๑๐	-	-	๗	๒๗๐	๕๑๒

☀ จังหวัดสิงห์บุรีมีจำนวนเด็ก (อายุต่ำกว่า ๑๘ ปี) จำนวน ๓๕,๕๐๗ คน จำนวนกลุ่มเยาวชน (อายุ ๑๘-๒๕ ปี) จำนวน ๑๙,๒๕๗ คน และมีจำนวนกลุ่มสตรี (หญิงที่มีอายุ ๒๕-๕๙ ปี) จำนวน ๕๓,๓๘๒ คน ☀

หมายเหตุ : (๑) เด็ก/เยาวชนที่มีพฤติกรรมไม่เหมาะสม หมายถึง

- ๑) ดื่มเครื่องดื่มที่มีแอลกอฮอล์ สูบบุหรี่ และติดสารเสพติดร้ายแรง เช่น ยาบ้า ยาอี สารระเหย ัญญา เป็นต้น
- ๒) มั่วสุม และทำความรำคาญให้กับชาวบ้าน
- ๓) ติดเกมส์ และเล่นการพนันต่างๆ
- ๔) มีพฤติกรรมทางเพศ

- (๒) สตรีที่ถูกเลิกจ้าง/ตกงาน อาจเนื่องมาจากสถานการณ์การแพร่ระบาดของโรคติดต่อเชื้อโคโรนา 2019 ซึ่งส่งผลกระทบต่อเศรษฐกิจของประเทศ จึงทำให้สถานประกอบการได้รับผลกระทบต่อการลดจำนวนพนักงาน หรือ อาจต้องปิดกิจการชั่วคราว ทำให้คนตกงานขาดรายได้

ที่มา : สำนักงานพัฒนาสังคมนาและความมั่นคงของมนุษย์จังหวัดสิงห์บุรี

ตารางแสดงสถานการณ์กลุ่มเป้าหมายทางสังคมนาระดับจังหวัด จำแนกตามกลุ่มเป้าหมาย ประจำปี ๒๕๖๔ (๒)

กลุ่มครอบครัว			กลุ่มผู้สูงอายุ (อายุ ๖๐ ปี ขึ้นไป)					
หย่าร้าง	คนในครอบครัวกระทำ ความรุนแรงต่อกัน	ยากจน	ได้รับเบี้ยยังชีพ	ยังไม่ได้รับเบี้ยยังชีพ	ช่วยเหลือตัวเองไม่ได้/ไม่มีดูแล/ไม่มีรายได้/ผู้ป่วยเรื้อรังติดบ้านติดเตียง	ต้องดำรงชีพด้วยการเร่ร่อนขอทาน	ถูกระทำ ความรุนแรงทางร่างกายหรือ จิตใจ	รับภาระดูแลบุคคลในครอบครัว
๔๓๓	๘	๗,๖๙๙	๔๔,๓๗๑	๕,๖๘๘	๓,๔๘๕	-	๑	ไม่มีข้อมูล

☀ จังหวัดสิงห์บุรีมีจำนวนกลุ่มครอบครัว จำนวน ๗๘,๔๑๐ คน และจำนวนกลุ่มผู้สูงอายุ (อายุ ๖๐ ปี ขึ้นไป) จำนวน ๕๐,๐๕๙ คน ☀

ที่มา : สำนักงานพัฒนาสังคมนาและความมั่นคงของมนุษย์จังหวัดสิงห์บุรี

ตารางแสดงสถานการณ์กลุ่มเป้าหมายทางสังคมระดับจังหวัด จำแนกตามกลุ่มเป้าหมาย ประจำปี ๒๕๖๔ (๓)

กลุ่มคนพิการ			กลุ่มผู้ด้อยโอกาส			
มีบัตรประจำตัวคนพิการ	ได้รับเบี้ยยังชีพ	ไม่ได้รับเบี้ยยังชีพ	คนไร้ที่พึ่ง	ผู้ทำการขอทาน	ผู้ติดยาเสพติด (ผู้เสพ)	ผู้ติดเชื้อ HIV
๗,๓๑๘	๗,๑๓๒	๑๘๖	๔๗๓	-	๔๙๐	๒๕๙

☀ **กลุ่มคนพิการ** จังหวัดสิงห์บุรีมีจำนวนกลุ่มคนพิการ จำนวน ๗,๓๑๘ คน คิดเป็นร้อยละ ๓.๕๕ ของจำนวนประชากรทั้งจังหวัด สำหรับคนพิการที่ไม่ได้รับเบี้ยยังชีพ อาจเนื่องมาจากคนพิการที่เป็นข้าราชการบำนาญ หรือ ไม่ประสงค์รับเบี้ยยังชีพคนพิการ โดยจำแนกตามสาเหตุความพิการได้ดังนี้

- | | | |
|---------------------------|-------|----------|
| ๑. พันธุกรรม | จำนวน | ๔๗ คน |
| ๒. โรคติดเชื้อ | จำนวน | ๑๔๒ คน |
| ๓. อุบัติเหตุ | จำนวน | ๔๙๘ คน |
| ๔. โรคอื่นๆ | จำนวน | ๑,๙๐๔ คน |
| ๕. ไม่ทราบสาเหตุ | จำนวน | ๒,๑๔๓ คน |
| ๖. มากกว่า ๑ สาเหตุ (ชรา) | จำนวน | ๒,๕๘๔ คน |

☀ **กลุ่มผู้ด้อยโอกาส** จังหวัดสิงห์บุรีมีจำนวนกลุ่มผู้ด้อยโอกาส จำนวน ๑,๒๒๒ คน จากข้อมูลพบว่าคนไร้ที่พึ่งขอความช่วยเหลือเนื่องจากมีครอบครัวที่ยากจน มีรายได้ไม่เพียงพอแก่การใช้จ่าย และมีสมาชิกที่อยู่ในภาวะพึ่งพิงอยู่ในครอบครัว และข้อมูลของผู้ติดเชื้อ HIV เป็นผู้ติดเชื้อที่ได้รับการช่วยเหลือเป็นสวัสดิการสำหรับผู้ติดเชื้อ HIV เป็นประจำ ต่อเนื่องทุกเดือนจากองค์กรปกครองส่วนท้องถิ่น

ที่มา : สำนักงานพัฒนาสังคมและความมั่นคงของมนุษย์จังหวัดสิงห์บุรี

ตารางแสดงจำนวนอาสาสมัครพัฒนาสังคมและความมั่นคงของมนุษย์จังหวัดสิงห์บุรี
ข้อมูล ณ วันที่ ๒๕ ธันวาคม ๒๕๖๓

เทศบาล/อำเภอ	ประธานอาสาสมัคร	จำนวนอาสาสมัคร
เขตเทศบาลเมืองสิงห์บุรี	น.ท.พยนต์ สำริด	๑๔
อำเภอเมืองสิงห์บุรี	จ.ส.อ.ธงชัย สังข์พงษ์	๗
อำเภอบางระจัน	นายบุญญพัฒน์ ทำทอง	๘
อำเภอค่ายบางระจัน	นายทะนง คุ่มชะนุช	๖
อำเภอพรหมบุรี	นางสดใส สมบูรณ์	๗
อำเภอท่าช้าง	นางลักษมี พงษ์แพทย์	๔
อำเภออินทร์บุรี	นายพ่ายพ วงษ์อินทร์	๑๐

ที่มา : สำนักงานพัฒนาสังคมและความมั่นคงของมนุษย์จังหวัดสิงห์บุรี

๕. ระบบบริการพื้นฐาน

๕.๑ การคมนาคมขนส่ง

จังหวัดสิงห์บุรี มีทางหลวงแผ่นดิน และทางหลวงจังหวัดสามารถเดินทางได้โดยสะดวก ถนนสายหลักที่สำคัญได้แก่

๑. หมายเลข ๓๒ สายเอเชียแยกจากทางหลวงแผ่นดินหมายเลข ๑ ที่อำเภอบางปะอิน จังหวัดพระนครศรีอยุธยา ผ่านจังหวัดอ่างทอง ถึงจังหวัดสิงห์บุรี

๒. หมายเลข ๓๐๙ สายอ่างทอง - ชัยนาท เป็นเส้นทางที่เริ่มต้นจากกรุงเทพฯ ผ่านพระนครศรีอยุธยา - อ่างทอง - สิงห์บุรี - ชัยนาท

๓. หมายเลข ๓๑๑ สายลพบุรี - สิงห์บุรี เชื่อมต่อจากทางหลวง ๓๐๙ ที่จังหวัดสิงห์บุรี

๔. หมายเลข ๑๑ จากอำเภออินทร์บุรี - พิษณุโลก เป็นเส้นทางผ่านอำเภอดงรัก อำเภอหนองบัว จังหวัดนครสวรรค์ อำเภอวังทอง จังหวัดพิษณุโลก

๕. หมายเลข ๓๐๓๙ สายสุพรรณบุรี - สิงห์บุรี โดยผ่านเส้นทางด้านอำเภอเดิมบางนางบวช จังหวัดสุพรรณบุรี เข้าทางอำเภอบางระจัน จังหวัดสิงห์บุรี นอกจากนี้ยังมีเส้นทางแยกจากทางหลวง

การบริการรถโดยสารประจำทางของจังหวัดสิงห์บุรี มีให้บริการ ๒ ประเภท คือ รถโดยสารปรับอากาศ ชั้น ๒ และรถโดยสารปรับอากาศ ชั้น ๑ ซึ่งมีเส้นทางหลัก คือ กรุงเทพฯ - สิงห์บุรี , กรุงเทพฯ - อำเภอวัดสิงห์ และกรุงเทพฯ - อำเภอหันคา ซึ่งผ่านจังหวัดสิงห์บุรี

ทางน้ำ ใช้แม่น้ำเจ้าพระยาเป็นเส้นทางเดินเรือ เพื่อขนส่งผลผลิตทางการเกษตร จากกรุงเทพฯ-สิงห์บุรี ระยะทางประมาณ ๑๖๐ กิโลเมตร หรือ ทางแม่น้ำน้อย แยกจากแม่น้ำเจ้าพระยา อำเภอเมืองชัยนาท จังหวัดชัยนาท ผ่านอำเภอสรรพยา อำเภอบางระจัน อำเภอท่าช้าง

๕.๒ การไฟฟ้า

การไฟฟ้าส่วนภูมิภาคจังหวัดสิงห์บุรี เป็นหน่วยงานในสังกัดการไฟฟ้าส่วนภูมิภาคเขต ๓ ภาคเหนือ (จ.ลพบุรี) ตารางแสดงสถิติผู้ใช้ไฟฟ้าและการจำหน่ายกระแสไฟฟ้า จำแนกตามประเภทผู้ใช้เป็นรายอำเภอ ปีงบประมาณ ๒๕๖๑

อำเภอ	จำนวนผู้ใช้ไฟฟ้า (ราย)	การจำหน่ายกระแสไฟฟ้า (ล้านกิโลวัตต์/ชั่วโมง)			
		บ้านอยู่อาศัย	สถานธุรกิจและอุตสาหกรรม	ส่วนราชการและองค์กรไม่แสวงหาผลกำไร	อื่นๆ
เมืองสิงห์บุรี	๒๑,๘๖๖	๔๓	๑๗๖	-	๑๐
บางระจัน	๘,๘๒๖	๑๔	๔๐	-	๒
ค่ายบางระจัน	๑๗,๕๘๖	๒๗	๕๒	-	๓
พรหมบุรี	๗,๐๔๗	๑๒	๑๓๖	-	๓
ท่าช้าง	๕,๖๒๓	๙	๔	-	๑
อินทร์บุรี	๑๗,๕๔๖	๓๐	๑๑๒	-	๔
รวม	๗๘,๙๔๙	๑๓๕	๕๒๐	-	๒๓

หมายเหตุ : ๑. การจำหน่ายไฟฟ้าสำหรับสถานธุรกิจและอุตสาหกรรม หมายถึง การจำหน่ายไฟฟ้าสำหรับกิจการขนาดเล็ก กิจการขนาดกลาง กิจการขนาดใหญ่ และกิจการเฉพาะอย่าง

๒. การจำหน่ายไฟฟ้าอื่นๆ หมายถึง ไฟฟ้าสำหรับสูบน้ำเพื่อการเกษตร ไฟชั่วคราว ไฟสำรอง ไฟที่สามารถงดจ่ายไฟฟ้าได้

ที่มา : สำนักงานสถิติจังหวัดสิงห์บุรี

๕.๓ การประปา

ตารางแสดงข้อมูลการใช้น้ำประปาส่วนภูมิภาค สาขาสิงห์บุรี ช่วงเดือนกรกฎาคม - กันยายน ๒๕๖๔

ประเภท	กรกฎาคม	สิงหาคม	กันยายน
จำนวนผู้ใช้น้ำทั้งหมด (ราย)	๑๓,๕๒๑	๑๓,๕๔๐	๑๓,๕๙๙
กำลังผลิตที่ใช้งาน (ลบ.ม./วัน)	๑๐,๘๙๖	๑๑,๕๑๑	๑๑,๗๖๓
ปริมาณน้ำผลิต (ลบ.ม./เดือน)	๓๒๘,๑๐๘	๓๔๖,๐๕๒	๓๓๖,๐๘๗
ปริมาณน้ำผลิตจ่าย (ลบ.ม./เดือน)	๓๒๑,๕๒๙	๓๔๐,๑๒๙	๓๒๙,๔๔๒
ปริมาณน้ำจำหน่าย (ลบ.ม./เดือน)	๒๑๙,๘๗๓	๒๒๓,๖๗๘	๒๑๙,๔๗๘

ที่มา : การประปาส่วนภูมิภาค สาขาสิงห์บุรี

๕.๔ อุปกรณ์ เครื่องมือเทคโนโลยีสารสนเทศและการสื่อสาร

หน่วยบริการในพื้นที่จังหวัดสิงห์บุรี

- ศูนย์บริการลูกค้าที่ไอที สาขาสิงห์บุรี ๙/๙๗ หมู่ ๗ ตำบลบางมัญ อำเภอเมืองสิงห์บุรี จ.สิงห์บุรี ๑๖๐๐๐ โทร. ๐๓๖-๕๑๑๑๑๒
- ศูนย์บริการลูกค้าที่ไอที สาขาอินทร์บุรี ๑๓๔/๑ หมู่ ๔ ตำบลอินทร์บุรี อำเภออินทร์บุรี จ.สิงห์บุรี ๑๖๑๑๐ โทร. ๐๓๖-๕๘๒๐๐๐
- ศูนย์บริการลูกค้าที่ไอที สาขาค่ายบางระจัน ๑๖๒ หมู่ ๕ ตำบลโพสังโฆ อำเภอค่ายบางระจัน จ.สิงห์บุรี ๑๖๑๕๐ โทร. ๐๓๖-๕๙๗๑๙๙
- สำนักงานบริการลูกค้า กสท สิงห์บุรี ๑๕๑/๒๓ หมู่ ๗ ถ.สิงห์บุรี-บางพาน ตำบลบางมัญ อำเภอเมืองสิงห์บุรี จ.สิงห์บุรี ๑๖๐๐๐ โทร. ๐๓๖-๕๑๑๖๖๒ แฟกซ์ ๐๓๖-๕๓๐๔๗๙

๕.๕ ระบบโลจิสติกส์ หรือ การขนส่ง

ตารางแสดงข้อมูลรถจดทะเบียน (สะสม) และจดทะเบียนใหม่ ตามพระราชบัญญัติการขนส่งทางบก พ.ศ. ๒๕๒๒ จำแนกตามประเภทรถ พ.ศ. ๒๕๖๑ ของจังหวัดสิงห์บุรี

รถจดทะเบียน (สะสม)						
รถโดยสาร			รถบรรทุก		รถขนาดเล็ก	รวม
ประจำทาง	ไม่ประจำทาง	ส่วนบุคคล	๑๓,๕๙๙	ส่วนบุคคล		
๑๙๓	๑๙๕	๓๘	๖๙๔	๔,๒๖๔	๑	๕,๓๘๕

รถจดทะเบียนใหม่						
รถโดยสาร			รถบรรทุก		รถขนาดเล็ก	รวม
ประจำทาง	ไม่ประจำทาง	ส่วนบุคคล	๑๓,๕๙๙	ส่วนบุคคล		
๑	๑๔	๑	๘๔	๒๐๘	-	๓๐๘

ที่มา : สำนักงานสถิติจังหวัดสิงห์บุรี

ตารางแสดงข้อมูลบริการไปรษณีย์ แยกรายอำเภอ ปีงบประมาณ พ.ศ. ๒๕๖๑

อำเภอ	ที่ทำการไปรษณีย์	ไปรษณีย์ภัณฑ์ธรรมดา	พัสดุไปรษณีย์	บริการพิเศษ
เมืองสิงห์บุรี	๑	๑,๔๙๔,๕๕๖	๑๔,๘๕๔	๓๐๐,๐๕๙
บางระจัน	๑	๗๙๖,๘๙๓	๓,๓๗๖	๗๙,๓๒๒
ค่ายบางระจัน	๑	๖๖,๔๒๗	๓,๕๖๓	๔๘,๗๑๗
พรหมบุรี	๒	๑๒๗,๑๖๔	๒,๔๕๐	๖๐,๒๓๑
ท่าช้าง	๑	๘๒,๕๖๔	๑,๖๓๐	๓๖,๕๓๗
อินทร์บุรี	๒	๑๖๘,๙๕๘	๕,๕๖๐	๙๙,๖๐๓
รวม	๘	๒,๗๓๖,๕๕๒	๓๑,๔๓๓	๖๒๔,๔๖๙

ที่มา : สำนักงานสถิติจังหวัดสิงห์บุรี

ที่ทำการไปรษณีย์ในพื้นที่จังหวัดสิงห์บุรี

- ที่ทำการไปรษณีย์สิงห์บุรี ๓๗๗ ถ.ศรีเมือง ต.บางพุทรา อ.เมืองสิงห์บุรี จ.สิงห์บุรี ๑๖๐๐๐

โทร.๐๓๖-๕๑๒๒๓๔

- ที่ทำการไปรษณีย์ท่าช้าง ๔๐๓/๑๗ ม.๖ ต.ดอนสมอ อ.ท่าช้าง จ.สิงห์บุรี ๑๖๑๔๐

โทร. ๐๓๖-๕๕๕๑๒๗

- ที่ทำการไปรษณีย์ค่ายบางระจัน ๑๑๓/๑ ม.๕ ต.โพสังโฆ อ.ค่ายบางระจัน จ.สิงห์บุรี ๑๖๑๕๐

โทร.๐๓๖-๕๙๑๔๙๔

- ที่ทำการไปรษณีย์บางระจัน ๒๓ ม.๓ ต.สิงห์ อ.บางระจัน จ.สิงห์บุรี ๑๖๑๓๐ โทร. ๐๓๖-๕๙๑๔๙๔

- ที่ทำการไปรษณีย์ปากบาง ๑๔๖/๔ ม.๑ ต.พรหมบุรี อ.พรหมบุรี จ.สิงห์บุรี ๑๖๑๖๐

โทร.๐๓๖-๕๙๙๐๗๘

- ที่ทำการไปรษณีย์พรหมบุรี ๑๑๒/๓ ม.๓ ต.บางน้ำเขียว อ.พรหมบุรี จ.สิงห์บุรี ๑๖๑๒๐

โทร. ๐๓๖-๕๙๙๐๘๐

- ที่ทำการไปรษณีย์อินทร์บุรี ๑๗๘/๒ ม.๔ ต.อินทร์บุรี อ.อินทร์บุรี จ.สิงห์บุรี ๑๖๑๑๐

โทร. ๐๓๖-๕๘๑๘๘๘

- ที่ทำการไปรษณีย์ท่าม ๒๒๖ ม.๖ ต.อินทร์บุรี อ.อินทร์บุรี จ.สิงห์บุรี ๑๖๑๑๐ โทร. ๐๓๖-๕๘๑๘๘๗

๖. ระบบเศรษฐกิจ

๖.๑ การเกษตร

ตารางแสดงการใช้ที่ดินเพื่อการเกษตรแยกตามรายอำเภอจังหวัดสิงห์บุรี ปี ๒๕๖๓

อำเภอ			พื้นที่ทำการเกษตร (ไร่)					
	จำนวน เกษตรกร (ครัวเรือน)	พื้นที่ ปกครอง (ไร่)	การเกษตร	นา	ไร่	พืชสวน	เลี้ยงสัตว์	ประมง เพาะเลี้ยง
เมืองสิงห์บุรี	๓,๖๗๗	๗๐,๒๓๗	๔๒,๘๐๖	๓๘,๖๖๓	๖๗๔	๒,๖๑๐	๙๑	๗๖๘
บางระจัน	๔,๗๑๗	๑๑๙,๐๙๑	๘๐,๓๑๗	๖๒,๐๕๔	๑๖,๒๙๕	๔๗๗	๙๒๔	๕๖๗
อินทร์บุรี	๗,๒๖๒	๑๙๖,๔๓๙	๑๒๐,๒๖๒	๑๑๕,๙๒๗	๑๗๕	๓,๓๒๕	๖๒๕	๒๑๐
พรหมบุรี	๒,๗๘๘	๖๑,๖๖๖	๒๔,๒๕๐	๒๒,๔๖๑	๔๘๖	๖๒๘	๑๖๘	๕๑๗
ท่าช้าง	๑,๙๑๔	๒๑,๔๖๗	๑๙,๐๒๔	๑๗,๑๒๒	๒๖๗	๑,๓๓๑	๖๖	๒๔๘
ค่ายบางระจัน	๒,๖๗๔	๕๕,๒๔๙	๔๑,๐๒๗	๓๑,๑๔๕	๖,๙๘๗	๖๓๐	๑๕	๒,๒๔๐
รวม	๒๓,๐๓๒	๕๑๔,๐๙๙	๓๒๗,๖๘๗	๒๘๗,๓๗๓	๒๔,๘๘๔	๙,๐๐๑	๑,๘๗๙	๕,๕๕๐

ที่มา : สำนักงานเกษตรจังหวัดสิงห์บุรี

๖.๒ การประมง

จังหวัดสิงห์บุรีมีโครงการอันเนื่องมาจากพระราชดำริ ทั้งหมด ๓ โครงการ คือ

๑. โครงการส่งเสริมการดำเนินงานการเรียนรู้โครงการตามพระราชดำริจังหวัดสิงห์บุรี กิจกรรมส่งเสริมการดำเนินงานและการเรียนรู้ในพื้นที่ปิดทองหลังพระ
๒. โครงการส่งเสริมการดำเนินงานการเรียนรู้โครงการตามพระราชดำริจังหวัดสิงห์บุรี กิจกรรมศูนย์ศึกษาการเรียนรู้เศรษฐกิจพอเพียงตามแนวพระราชดำริ (ไม้ตัด)
๓. โครงการฟาร์มตัวอย่างอันเนื่องมาจากพระราชดำรินองลาด

ตาราง ๒๒ แสดงปริมาณผลผลิตจากการเพาะเลี้ยง ปี ๒๕๖๒

ชนิดสัตว์น้ำ	กิโลกรัม	ราคาเฉลี่ย (บาท)	มูลค่า (บาท)
ปลาสวาย	๓๘,๕๐๐	๓๕	๑,๓๔๗,๕๐๐
ปลาช่อน	๗๕,๐๐๐	๖๐	๔,๕๐๐,๐๐๐
ปลาตะเพียน	๘๕,๕๐๐	๔๕	๓,๘๔๗,๕๐๐
ปลาหมอ	๒๔,๐๐๐	๗๐	๑,๖๘๐,๐๐๐
ปลานิล	๘๕,๐๐๐	๔๐	๓,๔๐๐,๐๐๐
ปลาดุก	๖๕,๕๐๐	๔๐	๒,๖๒๐,๐๐๐
ปลาทับทิม	๑๑๒,๕๐๐	๘๐	๙,๐๐๐,๐๐๐
กุ้งฝอย	๕๐๐	๒๐๐	๑๐๐,๐๐๐
กบ	๖,๕๐๐	๖๐	๓๙๐,๐๐๐
อื่นๆ	๑๕,๐๐๐	๕๕	๘๒๕,๐๐๐
รวม	๕๐๘,๐๐๐		๒๗,๗๑๐,๐๐๐

ที่มา : สำนักงานประมงจังหวัดสิงห์บุรี

ตารางแสดงปริมาณผลผลิตจากธรรมชาติ ปี ๒๕๖๒

ชนิดสัตว์น้ำ	กิโลกรัม	ราคาเฉลี่ย (บาท)	มูลค่า (บาท)
ปลาสรวย	๔๐,๕๕๐	๔๐	๑,๖๒๒,๐๐๐
ปลาช่อน	๙๗,๓๐๐	๑๐๐	๙,๗๓๐,๐๐๐
ปลาตะเพียน	๘๗,๒๐๐	๕๐	๔,๓๖๐,๐๐๐
ปลาหมอ	๓๗,๐๐๐	๘๐	๒,๙๖๐,๐๐๐
ปลานิล	๓๑,๘๕๐	๖๐	๑,๙๑๑,๐๐๐
ปลาดุก	๔๕,๖๐๐	๕๐	๒,๒๘๐,๐๐๐
ปลาสกลิต	๘,๑๕๐	๙๐	๗๓๓,๕๐๐
กุ้งฝอย	๕,๙๐๐	๒๐๐	๑,๑๘๐,๐๐๐
กุ้งก้ามกราม	๑,๘๓๐	๕๐๐	๙๑๕,๐๐๐
อื่นๆ	๑๖๕,๓๕๐	๕๕	๙,๐๙๔,๒๕๐
รวม	๕๒๐,๗๓๐		๓๔,๗๘๕,๗๕๐

ที่มา : สำนักงานประมงจังหวัดสิงห์บุรี

๖.๓ การปศุสัตว์

ตารางแสดงจำนวนเกษตรกรผู้เลี้ยงสัตว์และปศุสัตว์ แยกรายอำเภอ ปี ๒๕๖๒ (๑)

อำเภอ	โคเนื้อ		โคนม		กระบือ		สุกร	
	จำนวน (ตัว)	เกษตรกร (ราย)	จำนวน (ตัว)	เกษตรกร (ราย)	จำนวน (ตัว)	เกษตรกร (ราย)	จำนวน (ตัว)	เกษตรกร (ราย)
เมืองสิงห์บุรี	๕๗๑	๑๓๐	๘๙	๕	๑๒	๓	๖,๕๐๗	๕๑
บางระจัน	๒๙๖	๔๒	๐	๐	๑๒	๔	๔,๓๔๙	๕๐
ค่ายบางระจัน	๔๕๓	๖๓	๒๐	๑	๐	๐	๑,๗๑๙	๗๐
พรหมบุรี	๒๔๙	๕๒	๐	๐	๕	๒	๑๒,๙๔๐	๒๓
ท่าช้าง	๑๘๓	๔๗	๐	๐	๔	๒	๑,๗๘๑	๓๑
อินทร์บุรี	๑,๒๔๕	๑๓๙	๖๙	๒	๒๓	๘	๑๑,๐๖๙	๑๐๑
รวม	๒,๙๙๗	๔๗๓	๑๗๘	๘	๕๖	๑๙	๓๘,๓๖๕	๓๒๖

ที่มา : สำนักงานปศุสัตว์จังหวัดสิงห์บุรี

ตารางแสดงจำนวนเกษตรกรผู้เลี้ยงสัตว์และปศุสัตว์ แยกรายอำเภอ ปี ๒๕๖๒ (๒)

อำเภอ	ไก่		เป็ด		แพะ		นกกระทา	
	จำนวน (ตัว)	เกษตรกร (ราย)	จำนวน (ตัว)	เกษตรกร (ราย)	จำนวน (ตัว)	เกษตรกร (ราย)	จำนวน (ตัว)	เกษตรกร (ราย)
เมืองสิงห์บุรี	๑๑๐,๐๑๕	๑,๕๗๐	๑๐,๑๔๒	๒๑๒	๑,๕๐๖	๔๒	๐	๐
บางระจัน	๑,๑๒๗,๕๙๙	๑,๒๒๓	๕๙,๐๙๙	๑๙๖	๓,๐๒๗	๙๓	๐	๐
ค่ายบางระจัน	๒๓๓,๖๐๓	๗๐๙	๑๕,๙๕๒	๑๒๓	๗๓๒	๓๐	๐	๐
พรหมบุรี	๒๒๘,๙๕๙	๔๗๑	๙,๒๓๙	๙๗	๑๘	๒	๔๕๐,๐๐๐	๑
ท่าช้าง	๑๕๔,๑๒๓	๔๕๘	๕,๐๒๗	๕๕	๒๑๙	๑๕	๐	๐
อินทร์บุรี	๔๖๖,๕๖๖	๑,๓๓๑	๙๑,๓๙๐	๑๗๔	๕,๕๓๙	๑๓๕	๐	๐
รวม	๒,๓๐๐,๘๖๕	๕,๗๖๒	๑๙๐,๘๔๙	๘๕๗	๑๑,๐๔๑	๓๑๗	๔๕๐,๐๐๐	๑

ที่มา : สำนักงานปศุสัตว์จังหวัดสิงห์บุรี

๖.๔ การท่องเที่ยว

แหล่งท่องเที่ยว และสถานที่น่าสนใจของจังหวัดสิงห์บุรี

อำเภอเมืองสิงห์บุรี

◎ ศาลจังหวัด และศาลากลางจังหวัดสิงห์บุรี ตั้งอยู่บนถนนวิไลจิตต์ ตำบลในเมือง ในเขตเทศบาล อำเภอเมืองสิงห์บุรี ริมฝั่งแม่น้ำเจ้าพระยา ศาลจังหวัดสร้างขึ้นเมื่อปี ร.ศ. ๑๒๙ (พ.ศ. ๒๔๕๓) และศาลากลางจังหวัดสร้างขึ้นเมื่อปี ร.ศ.๑๓๐ (พ.ศ. ๒๔๕๔) สร้างในรัชสมัยพระบาทสมเด็จพระจุลจอมเกล้าเจ้าอยู่หัว เป็นตึกก่ออิฐถือปูน ชั้นเดียวทรงยุโรป มีความสวยงามและมีคุณค่าทางสถาปัตยกรรมมาก กรมศิลปากรได้ขึ้นทะเบียนเป็นโบราณสถานที่สำคัญของชาติ เมื่อวันที่ ๒๕ มกราคม พ.ศ. ๒๕๓๓

◎ พิพิธภัณฑน์ใหญ่วัดสว่างอารมณ์ ตั้งอยู่ที่ ตำบลต้นโพธิ์ ห่างจากตัวเมืองประมาณ ๒ กิโลเมตร เดิมชื่อวัดบางมอญ พระครูสิงหนณี หรือ หลวงพ่อเรือง อดีตเจ้าอาวาสได้สร้างขึ้นในปี พ.ศ. ๒๓๙๙ เป็นแหล่งปั้นพระพุทธรูปที่สืบทอดวิชาปั้นพระพุทธรูปมาจากตระกูลช่าง บ้านช่างหล่อธนบุรี และยังเป็นแหล่งเก็บรวบรวมและจัดแสดงตัวหนังสือที่สมบูรณ์ที่สุดในประเทศไทย ปัจจุบันมีตัวหนังสือที่สมบูรณ์และยังสามารถเล่นได้กว่า ๓๐๐ ตัว ที่วัดยังคงสืบทอดการขีดหนังให้แก่คนรุ่นปัจจุบันอย่างต่อเนื่อง นักท่องเที่ยวที่เดินทางมาเป็นคณะ สามารถติดต่อขอชมการสาธิตขีดหนังได้ แต่ต้องแจ้งล่วงหน้า

หนังใหญ่เป็นการละเล่นขีดตัวหนังสือที่ประกอบด้วยแสงเงาของไทยแต่โบราณ ตามประวัติกล่าวว่า การละเล่นนั้น มีมากกว่าสองพันปีแล้ว ถือกำเนิดครั้งแรกในประเทศอินเดีย แล้วมาสู่อาณาจักรศรีวิชัย เรื่อยมาสู่อาณาจักรขอม จนกระทั่งเข้าสู่ประเทศไทยโดยพ่อค้าวานิช นักแสงโชค และการเผยแผ่ศาสนา ที่นำศิลปะการแสดง และวัฒนธรรมแขนงนี้เข้ามาเผยแพร่ควบคู่กันไป แต่ก็ยังไม่แพร่หลายนัก ในสมัยกรุงศรีอยุธยารัชสมัยของสมเด็จพระรามาธิบดีที่ ๑ ประมาณปี พ.ศ. ๑๙๐๑ หนังใหญ่ได้ปรากฏอยู่ในกฎมณเฑียรบาลว่า หนังใหญ่เป็นมหรสพที่ขึ้นหน้าขึ้นตาของชาติ โดยมีการแสดงหนังใหญ่ เฉลิมฉลองกรุงศรีอยุธยาเป็นราชธานี และมีการละเล่นสืบทอดเรื่อยมา แต่ส่วนใหญ่อยู่ในพระบรมมหาราชวัง จัดเป็นมหรสพชั้นสูงของชาติ นิยมเล่นเรื่องรามเกียรติ์เช่นเดียวกับการแสดงโขน

หนังใหญ่ในจังหวัดสิงห์บุรี มีมากกว่า ๑๐๐ ปี โดยมีครูเปีย นายหนังเร่จากพระนครศรีอยุธยา เข้ามาบุกเบิกการขีดหนังใหญ่ขึ้นที่วัดสว่างอารมณ์เป็นคนแรก และได้ถ่ายทอดวิชาให้ศิษย์มากมาย ศิษย์คนสำคัญของท่านได้แก่ ขุนบางมอญ กิจประมวญ ซึ่งเป็นผู้ที่ทำให้หนังใหญ่เจริญยิ่งในจังหวัด สิงห์บุรี ด้วยกรรมวิธีการแสดงที่สำคัญในทุกขั้นตอนและความยากในการฝึกหัด ทำให้การแสดงหนังใหญ่ ลดน้อยลงทุกขณะ ปัจจุบันประเทศไทยมีคณะหนังใหญ่อยู่เพียง ๒ คณะเท่านั้น ที่มีความพร้อมใน การแสดง คือ หนังใหญ่วัดขนอน จังหวัดราชบุรี และหนังใหญ่ที่วัดสว่างอารมณ์จังหวัดสิงห์บุรี

พิพิธภัณฑน์ใหญ่วัดสว่างอารมณ์ ก่อตั้งขึ้นในปี ๒๕๔๕ โดยใช้พื้นที่ชั้นบนของศาลาการเปรียญจัดแสดงตัวหนังสือ โดยนำหนังใหญ่มาตรึงบนผืนผ้าขนาดใหญ่สีขาว ที่สร้างเป็นตู้ไม้พร้อมหลอดไฟส่องสว่างอยู่ภายใน เพื่อให้เห็นลวดลายของหนังใหญ่ได้ชัดเจนและสวยงาม

เปิดให้เข้าชมทุกวันจันทร์-ศุกร์ เวลา ๐๙.๐๐-๑๖.๐๐ น. และวันเสาร์-อาทิตย์ เวลา ๐๘.๓๐-๑๗.๐๐ น. สอบถามข้อมูลเพิ่มเติมโทร ๐๓๖-๕๔๓-๑๕๐

๑๑ วัดพระนอนจักรสีห์วรวิหาร เป็นพระอารามหลวงชั้นตรี ตั้งอยู่ในตำบลจักรสีห์ อำเภอเมือง จังหวัดสิงห์บุรี ไม่ปรากฏหลักฐานว่าสร้างตั้งแต่เมื่อใด แต่สันนิษฐานว่าสร้างขึ้นก่อนกรุงศรีอยุธยาเป็นราชธานี โดยตามพงศาวดารระบุว่าในปี พ.ศ. ๒๒๔๗ พระเจ้าอยู่หัวบรมโกศแห่งกรุงศรีอยุธยา ได้เสด็จมานมัสการและซ่อมแซมองค์พระ โดยได้สร้างพระวิหาร พระอุโบสถ และเสนาสนะต่างๆ ขึ้นใหม่ ต่อมาในสมัยกรุงรัตนโกสินทร์ พระบาทสมเด็จพระจุลจอมเกล้าเจ้าอยู่หัว รัชกาลที่ ๕ ได้เสด็จมานมัสการ และทรงบูรณะปฏิสังขรณ์ยวัตถุต่างๆ

ภายในวัดพระนอนจักรสีห์วรวิหารมีวิหาร สถานที่ประดิษฐานพระนอนจักรสีห์ พระพุทธรูปไสยาสน์ หรือพระนอนขนาดใหญ่ ซึ่งมีขนาดใหญ่เป็นอันดับ ๓ ของประเทศไทย รองลงมาจากสมเด็จพระศากยมุณีศรีสุเมธปิตร วัดบางพลีใหญ่กลาง พระนอนจักรสีห์ เป็นพระพุทธรูปสุโขทัยที่มีความอ่อนช้อยงดงามมาก ยาว ๔๗ เมตร ๔๒ เซนติเมตร มีลักษณะพระพักตร์หันไปทางทิศเหนือ พระเศียรหันไปทางทิศตะวันออก ด้วยขนาดที่มีความใหญ่และสวยงาม พระนอนจักรสีห์เป็นที่ยึดเหนี่ยวจิตใจของชาวบ้านในพื้นที่จังหวัดสิงห์บุรี โดยมีความเชื่อว่าหากมาขอพรให้ท่านช่วย เมื่อสำเร็จก็พากันมาแก้บน โดยของที่นิยมมาแก้บน อาทิ ไช้ต้ม หัวหมู บายศรี เป็นต้น

นอกจากนี้ภายในพระวิหารยังมีพระภาพ พระพุทธรูปศิลาลงรักปิดทอง และพระแก้ว พระหล่อนั่งขัดสมาธิเพชร สร้างขึ้นในสมัยรัชกาลที่ ๕ ซึ่งทั้งสององค์มีพุทธลักษณะงดงาม ในอดีตเคยใช้เป็นพระประธานในการถือน้ำพิพัฒน์สัตยาของข้าราชการ บริเวณด้านหน้าวิหารมีต้นสาละลังกาใหญ่ ต้นไม้สำคัญผลิดอกบานสะพรั่งหลายต้น บริเวณหน้าวัดยังเป็นที่ตั้งของพุทธมณฑลจังหวัดสิงห์บุรี โดยจังหวัดสิงห์บุรีร่วมกับคณะสงฆ์จังหวัดสิงห์บุรี ร่วมกันดำเนินการจัดสร้างพุทธมณฑลประจำจังหวัด โดยการพัฒนาที่สาธารณประโยชน์ให้เป็นที่สร้างพุทธมณฑลประจำจังหวัด เพื่อเป็นศูนย์กลางของการประกอบพิธีทางพระพุทธศาสนา สำหรับพุทธศาสนิกชนที่สนใจการภาวนา ทางวัดยังมีการอบรมธรรมะและวิปัสสนา ในวันที่ ๔-๑๐ ของทุกเดือน โดยไม่เสียค่าใช้จ่าย

ภายในวัดยังมี “ตลาดต้องชม” ซึ่งเป็นตลาดที่ชาวบ้าน และคนในชุมชนนำสินค้าที่ผลิตเอง เช่น พืชผักผลไม้ น้ำพริก ผลิตภัณฑ์ปลาร้าที่ขึ้นชื่อของจังหวัด สินค้า OTOP ผลิตภัณฑ์ของกลุ่มเป็นวิสาหกิจชุมชน เสื้อผ้าสำเร็จรูป กระเป๋าถือ และของใช้ต่าง ๆ นำมาจำหน่ายในราคาเป็นธรรม น้ำหนักเที่ยงตรง เปิดจำหน่ายเป็นประจำทุกวัน กว่า ๑๔๐ แผงค้า สร้างรายได้และอาชีพให้คนในชุมชนและในละแวกใกล้เคียงได้เป็นอย่างดี นอกจากการมากราบไหว้บูชาพระนอนจักรสีห์แล้ว การได้มาเยี่ยมชมและเลือกซื้อสินค้าของฝากติดไม้ติดมือกลับบ้านในบริเวณตลาดได้ทั้งอิมบุญ อิมกาย อิมใจไปพร้อม ๆ กัน จึงขอเชิญชวนทุกท่านมาท่องเที่ยวเชิงศาสนา ณ วัดพระนอนจักรสีห์แห่งนี้

๑๒ วัดหน้าพระธาตุ อยู่ในเขตบ้านพระนอนจักรสีห์ ต.จักรสีห์ ห่างจากวัดพระนอนจักรสีห์ไปประมาณ ๑.๕ กิโลเมตร เดิมชาวบ้านเรียกวัดนี้ว่า วัดหัวเมือง ต่อมาในสมัยรัชกาลที่ ๔ ได้เปลี่ยนชื่อมาเป็นวัดหน้าพระธาตุ สันนิษฐานว่าสถานที่บริเวณนี้จะเป็นที่ตั้งของเมืองสิงห์บุรีเก่า สิ่งที่สำคัญของวัดนี้คือ องค์พระปรางค์สูงประมาณ ๘ วา ทำเป็นรูปครุฑ อสุรถือกระบองประดับอยู่เหนือชั้นเชิงบาตร ภายหลังมีการเสริมแต่งเป็นสถาปัตยกรรมแบบศิลปะอยุธยาตอนต้น โดยการก่ออิฐเพิ่มเติมเป็นซุ้มจระนำทั้งสี่ด้าน ตั้งแต่ฐานศิลาแลงขึ้นไปก่อด้วยอิฐย่อมทรงปรางค์กลีบขนุนปรางค์ก่อด้วยอิฐ ทิศตะวันออกขององค์ปรางค์มีพระวิหารหลวง ทิศตะวันตกเป็นพระอุโบสถ และมีเจดีย์กลมเรียงรายหลายองค์ เป็นลักษณะของสถาปัตยกรรมแบบสมัยอยุธยาตอนปลาย กรมศิลปากรได้ขึ้นทะเบียนเป็นโบราณสถานเมื่อวันที่ ๘ มีนาคม พ.ศ. ๒๔๗๘

๑๖ วัดประโชติการาม อยู่ห่างจากตัวเมืองสิงห์บุรีไปทางอำเภออินทร์บุรี ราว ๕ กิโลเมตร เป็นวัดเก่าแก่ คู่เมืองสิงห์อีกแห่งหนึ่ง เดิมชาวบ้านเรียนกันว่าวัดประโชติ หรือ วัดประชด หลักฐานการสร้างไม่ปรากฏแน่ชัด มีเพียงตำนานที่เกี่ยวกับสิงห์พาดู ผู้มีพ่อเป็นสิงห์แล้วเกิดความอับอายที่มีพ่อเป็นสัตว์เดรัจฉาน จึงฆ่าพ่อตัวเองเสีย ภายหลังสำนึกในความผิดจึงไปสร้างพระนอนจักรสีห์ และวัดสละบาป เพื่อเป็นการไถ่บาป แต่ก็ยังกลัวว่าบาปนั้น ไม่ได้เบาบางลง จึงได้มาสร้างวัดประชดขึ้นอีกแห่ง โดยสร้างพระพุทธรูปยืนปางห้ามญาติขึ้น ๒ องค์ ขนานนามว่า หลวงพ่อทรัพย์ และหลวงพ่อดิน

หลวงพ่อทรัพย์ และหลวงพ่อดินเป็นพระพุทธรูปจัดอยู่ในกลุ่มพระอัฐารส คือพระยืนที่สร้างแล้วมีความสูงเกิน ๑๘ ศอก และที่พิเศษไปกว่านี้คือเป็นพระพุทธรูปยืนซ้อนกัน ๒ องค์ โดยหลวงพ่อดินประดิษฐานอยู่ทางด้านหน้า หลวงพ่อทรัพย์อยู่ทางด้านหลัง หลวงพ่อดินองค์หน้า สูง ๓ วา ๓ ศอก ๕ นิ้ว ส่วนหลวงพ่อทรัพย์ องค์หลัง สูง ๖ วา ๗ นิ้ว นอกจากนี้ยังมี “หลวงปู่โอง” หรือ ไห่สี่หูแบบโบราณ ซึ่งขุดได้จากเนินดินด้านหลังวิหาร หลวงพ่อทรัพย์ เชื่อกันว่ามีความศักดิ์สิทธิ์ตามความปรารถนาของผู้ขอ ปัจจุบันเป็นที่ใช้น้ำพระพุทธรูปประจำ วัดประโชติการาม

๑๗ วัดกระดังงาบุพการาม ตั้งอยู่หมู่ที่ ๖ ตำบลบางกระบือ อยู่เลยจากวัดประโชติการามไปเล็กน้อย มีโบสถ์รูปทรงสมัยใหม่ที่งดงามไม่เหมือนโบสถ์แห่งไหนสร้างอยู่บนฐานศาลาการเปรียญ และวัดนี้ยังมีเจดีย์โบราณ ทรงระฆังคว่ำคล้ายเจดีย์สมัยอยุธยาตอนต้น ฐานเป็นชั้นมีซุ้มทรงระฆังตั้งแต่ปล้องโถงขึ้นไป เจดีย์องค์นี้นับว่ามีความสมบูรณ์ที่สุดที่มีอยู่ในสมัยเดียวกัน ได้รับการขึ้นทะเบียนเป็นโบราณสถานแห่งชาติแล้ว นอกจากนี้ด้านหน้าเจดีย์ยังมีโบสถ์เก่าแก่หลังคามุงด้วยกระเบื้องดิน บานประตูโบสถ์เป็นไม้แกะสลักลวดลายสวยงามมาก

๑๘ วัดพระปรางค์มณี ตั้งอยู่ที่ตำบลม่วงหมู่ ตรงข้ามวิทยาลัยเกษตรกรรมสิงห์บุรี ห่างจากตัวเมืองไปตามทางหลวงแผ่นดินหมายเลข ๓๒ ประมาณกิโลเมตรที่ ๑๓๔-๑๓๕ (ทางไปอำเภอพรหมบุรี) จะเห็นองค์พระปรางค์สี่เหลี่ยมสูงเด่นใกล้กับองค์พระปรางค์เป็น วิหารหลวงพ่อดิน พระพุทธรูปปูนปั้นศักดิ์สิทธิ์สมัยอยุธยา ด้านข้างวิหารมีบ่อน้ำศักดิ์สิทธิ์เป็นกรูพระเก่าแก่ที่ทางวัดได้ขุดดินบริเวณนั้นมากลบวิหาร ภายในโบสถ์มีภาพจิตรกรรม

๑๙ เทวาลัยพระพรหม “พระพรหม” เป็นมหาเทพผู้ยิ่งใหญ่หนึ่งในสาม “ตรีมูรติ” ของศาสนาพราหมณ์-ฮินดู ที่เป็นที่เคารพศรัทธาสืบต่อถึงศาสนาพุทธอย่างกลมกลืนมาแสนนาน เป็นพระเจ้าผู้สร้าง ผู้ลิขิตความเป็นไปของทุกสรรพชีวิต เป็นผู้กำหนดชะตาชีวิตของมนุษย์ทุกคน เป็นผู้รู้ความเคลื่อนไหวของสรรพชีวิต และทรงรับฟังคำอธิษฐานของผู้ศรัทธาเสมอ ผู้บูชาพระพรหมและทำความดี จะได้รับพรให้สมหวังในสิ่งที่ปรารถนาทุกประการ ส่วน “พระอินทร์” เป็นมหาเทพผู้ยิ่งใหญ่เหนือชีวิตของสรรพสัตว์และมนุษย์ทั้งหลาย คอยปกป้องคุ้มครองผู้ที่ทำความดี และปกป้องดูแลโลกให้พ้นจากสิ่งอันตรายเลวร้ายต่างๆ

เทวาลัยพระพรหม สร้างขึ้นในราวปี พ.ศ.๒๕๕๑ ในโอกาสที่ระลึก ๘๐ ปี ของพระธรรมสิงหบุราจารย์ (หลวงพ่อดิน ฐิตธมโม) แห่งวัดอัมพวัน โดยบรรดาศิษย์ลูกหา และผู้มีจิตศรัทธาได้ร่วมกันสร้าง “เทวาลัยพระพรหม” ขึ้น ถัดจากทางเข้าวัดอัมพวันเล็กน้อย เพื่อเป็นที่ระลึกแด่พระอาจารย์ผู้เคารพยกย่อง และเป็นเอกลักษณ์สำคัญสืบสานตำนานเก่าแก่ของเมืองตามเจตนารมณ์ของชาวเมือง เผยแพร่ประวัติของหัวเมืองพรหมในอดีต เป็นเครื่องยึดเหนี่ยวทางจิตใจให้มุ่งมั่นทำความดีเพื่อประเทศชาติ ทั้งยังส่งเสริมการท่องเที่ยวและอุตสาหกรรมสินค้าวิสาหกิจชุมชน (OTOP) ของจังหวัดสิงห์บุรีอีกด้วย

“เทวาลัยพระพรหม” ประดิษฐานพระพรหมองค์ใหญ่ที่สุดในประเทศไทย สีทองอร่าม มองเห็นแต่ไกล มี ๔ พระพักตร์ ๘ พระกร ทรงจักร หอยสังข์ คัมภีร์ คนโท คทา บ่วง ดอกบัว และลูกประคำ ด้านหน้า ประดิษฐานองค์ขนาดปกติอีกองค์หนึ่ง การสักการะขอพรจะเดินเวียนขวารอบพระพรหม ๓ รอบ (ตามเข็มนาฬิกา) ขอพรทุกพระพักตร์ พระพักตร์แรก ‘พระพักตร์เมตตา’ ประทานพรเรื่องงาน เรียน และเรื่องรับผิดชอบในชีวิต พระพักตร์ที่สอง ‘พระพักตร์กรุณา’ ประทานพรเรื่องอสังหาริมทรัพย์ บ้าน ที่ดิน รถ พระพักตร์ที่สาม ‘พระพักตร์มุทิตา’ ประทานพรเรื่องสุขภาพ ครอบครัว คู่ครอง และ พระพักตร์ที่สี่ ‘พระพักตร์อุเบกขา’ ประทานพรเกี่ยวกับโชคลาภ เงิน ทอง การขอบุตร คาถาบูชาว่า “โอม พรหมเณ นะมะ เมตตา กรุณา มุทิตา อุเบกขา” (คำแปล) ขอเคารพพระพรหม ... เมตตา สงเคราะห์ช่วยเหลือผู้มีสุข ... กรุณา สงเคราะห์ช่วยเหลือผู้มีทุกข์ ... มุทิตา ยินดีในการบุญ ... อุเบกขา วางเฉยในบาป เทวาลัยพระพรหมตั้งอยู่บนนสายเอเชียหรือทางหลวงหมายเลข ๓๒ ก่อนเข้าอำเภอพรหมบุรี ฝั่งซ้ายมือ

อำเภอพรหมบุรี

๐ วัดอัมพวัน ถือเป็นวัดอันดับต้น ๆ ที่มีประชาชนเดินทางไปปฏิบัติธรรม เนื่องจากวัดแห่งนี้ยึดหลักปฏิบัติแบบสติปัญญา ๔ แม้วันนี้หลวงพ่ोजรัญจะมรณภาพไปแล้ว แต่ยังมีพุทธศาสนิกชน เดินทางไปปฏิบัติอย่างต่อเนื่อง ความรู้สึกของประชาชนที่เลื่อมใสในหลักคำสอนของพระธรรมสิงหบุราจารย์ หรือ หลวงพ่ोजรัญ จิตอัมโม เจ้าอาวาสวัดอัมพวัน เป็นเครื่องบ่งชี้ให้เห็นว่าสามารถนำหลักในการปฏิบัติธรรมไปใช้ได้จริงกับการดำเนินชีวิตประจำวัน จึงทำให้ทุกวันนี้วัดอัมพวัน เป็นวัดอันดับต้นๆ ของวัดปฏิบัติธรรมแบบวิปัสสนากรรมฐาน คือ การกำหนดจิตภาวนาแนวสติปัญญา ๔ ซึ่งประกอบด้วย กายานุปัสสนาสติปัญญา เวทนานุปัสสนาสติปัญญา จิตตานุปัสสนาสติปัญญา และธรรมานุปัสสนาสติปัญญา และแม้วันนี้ หลวงพ่ोजรัญ จิตอัมโม จะมรณภาพแล้ว แต่ยังคงมีประชาชนที่เลื่อมใสศรัทธาในหลักปฏิบัติเดินทางเข้ามาลงทะเบียน เพื่อขอรับเข้าปฏิบัติธรรมอย่างต่อเนื่องเฉลี่ยในแต่ละช่วงจะมีผู้ปฏิบัติไม่ต่ำกว่า ๑,๐๐๐ คน โดยมีพระอาจารย์ผู้เป็นลูกศิษย์เป็นผู้ถ่ายทอด และชี้แนะแนวทางในการปฏิบัติให้กับผู้ปฏิบัติธรรม เพื่อสานต่อเจตนารมณ์ของหลวงพ่อในการให้ประชาชนมีสติ ตามหลักคำสอนของหลวงพ่อที่ว่า “เราพูดอยู่เสมอถึงคำว่า สติปัญญา เราใช้ปัญญาอยู่เสมอก็จริง แต่สตินั้นแท้จริงแล้วเรานำออกมาใช้น้อยนัก ทั้งที่สตินั้นมีคุณค่าแก่ชีวิต” ดังนั้น แม้จะสิ้นหลวงพ่อแล้ว แต่ที่วัดแห่งนี้ยังคงไม่สิ้นแนวทางปฏิบัติของท่าน และแนวทางนี้จะยังคงอยู่กับพระพุทธศาสนาต่อไป พระธรรมสิงหบุราจารย์ (จรัญ จิตอัมโม) เป็นพระภิกษุชาวไทย ในสังกัดคณะสงฆ์มหานิกาย อดีตเจ้าอาวาสวัดอัมพวัน อำเภอพรหมบุรี จังหวัดสิงห์บุรี และเป็นที่ปรึกษาเจ้าคณะภาค ๓ ท่านมีชื่อเสียงในระดับประเทศจากการเป็นพระนักพัฒนา พระนักเทศน์ และพระวิปัสสนาจารย์ แนวทางการสืบทอดพระพุทธศาสนาของท่านเน้นหนักที่การสั่งสอนเรื่องกฎแห่งกรรม โดยยกเหตุการณ์ที่ท่านประสบ และนำเป็นกฎแห่งกรรมขึ้นมาเป็นอุทาหรณ์อยู่เสมอ และเน้นการพัฒนาจิตใจคนด้วยการทำวิปัสสนากรรมฐานด้วยหลักสติปัญญา ๔ แบบพองหนอ - ยุบหนอ นอกจากนี้ท่านยังเป็นผู้ที่ส่งเสริมให้พุทธศาสนิกชนหมั่นสวดมนต์ด้วยพุทธชัยมงคลคาถา (พาหุสมหากา) เพื่อเป็นเครื่องเจริญสติอย่างแพร่หลาย หลวงพ่ोजรัญถึงแก่มรณภาพอย่างสงบ ในวันที่ ๒๕ มกราคม ๒๕๕๙ กำหนดเวลาเข้ากราบสรีระสังขาร หลวงพ่อ ตั้งแต่ ๐๘.๓๐ - ๒๑.๐๐ น. ของทุกๆวัน

การปฏิบัติธรรมที่วัดอัมพวัน สำหรับบุคคลทั่วไปที่ต้องการมาที่วัดอัมพวันนั้น จะมีแบบ ๓ วัน และ ๗ วัน ดังนี้

- การเข้าปฏิบัติธรรมแบบ ๓ วัน สามารถไปลงทะเบียนได้ที่วัด ทุกวันศุกร์ ก่อน ๔ โมงเย็น และจะลาศีล (กลับบ้าน) ก่อนบ่ายของวันอาทิตย์

- การเข้าปฏิบัติธรรมแบบ ๗ วัน สามารถไปลงทะเบียนได้ที่วัด ทุกวันก่อน ๔ โมงเย็นเช่นกัน และลาศีลในวันโกนถัดไป (วันโกน คือวันก่อนวันพระ ๑ วัน)

แต่สำหรับเยาวชนที่ยังไม่บรรลุนิติภาวะ จะต้องนำหนังสืออนุญาตจากผู้ปกครองนำติดไปด้วย ซึ่งสามารถใช้วิธีเขียน ระบุชื่อผู้ปกครองที่อนุญาตให้มาปฏิบัติธรรมกี่วัน พร้อมเบอร์โทรศัพท์ และสำเนาบัตรประชาชน และเมื่อลงทะเบียนเสร็จแล้ว ผู้ปฏิบัติธรรมสามารถนำสัมภาระเข้าไปเก็บยังที่พัก โดยจะมีที่ให้อาบน้ำและเปลี่ยนเป็นชุดปฏิบัติธรรม และลงมารอที่อาคารภavana ๑ ชั้นบน ในเวลาประมาณ ๑๗.๓๐ น. ซึ่งจะมีท่านพระครูสอนกรรมฐานเบื้องต้น นอกจากนี้ทางวัดยังเปิดปฏิบัติธรรมให้แก่ชาวต่างชาติอีกด้วย สามารถอ่านรายละเอียดข้อบังคับได้ที่ www.jarun.org

◎ **วัดกุฎีทอง** ตั้งอยู่หมู่ที่ ๓ ในเขตตำบลบางน้ำเชี่ยว ห่างจากถนนสายเอเชียประมาณ ๔๐๐ เมตร หรือเส้นทางหลวงหมายเลข ๓๒ กิโลเมตรที่ ๑๒๕-๑๒๖ ภายในวัดมีมณฑปลักษณะเหมือนเจดีย์ย่อมุมไม้สิบสอง สร้างเมื่อ พ.ศ. ๒๔๔๓ โดยหลวงพ่อบัญญา อุตมะพิชัย เจ้าอาวาส ซึ่งบรรจุพระบรมสารีริกธาตุไว้บนยอด และภายในมณฑปนั้นเป็นที่ประดิษฐานพระพุทธรูปบาทโลหะจำลองไว้เป็นที่เคารพสักการะ นอกจากนี้ภายในบริเวณวัดกุฎีทองยังมี *ศูนย์ศิลปวัฒนธรรมพื้นบ้านไทยพวน* ซึ่งได้รวบรวมเครื่องใช้ไม้สอยในชีวิตประจำวันต่างๆ ของชาวไทยพวน เสื้อผ้าเครื่องประดับ เครื่องมือ ทำนา ตักสัตว์ จับปลา ตลอดจนยานพาหนะทางน้ำเป็นของเก่าแก่ไว้ให้ชม

◎ **คูค่ายพม่า** ตั้งอยู่ที่บ้านเจดีย์หัก หมู่ ๑ ตำบลบ้านแปง ห่างจากตัวเมืองสิงห์บุรีไปประมาณ ๑ กิโลเมตร ตามเส้นทางหลวงหมายเลข ๓๒ กิโลเมตรที่ ๑๒๙ เป็นแหล่งชุมชนโบราณมีลักษณะเป็นเนินดินแนวยาวรูปร่างคล้ายตัว L ยาวประมาณ ๕-๑๕ เมตร กว้างประมาณ ๓ เมตร สันนิษฐานว่าสร้างขึ้นในสมัยกรุงศรีอยุธยาเมื่อประมาณ ปี พ.ศ. ๒๑๒๗ ครั้งที่พม่ายกกองทัพมาตั้งที่ปากน้ำบางพุทรา เพื่อรวบรวมกำลังเข้าตีกรุงศรีอยุธยานับเป็นแหล่งประวัติศาสตร์ที่สำคัญ ปัจจุบันได้ปรับปรุงให้เป็นสวนสาธารณะสำหรับพักผ่อนหย่อนใจของประชาชนทั่วไป

◎ **วัดพรหมเทพาวาส (วัดชลอน)** วัดสำคัญคูเมืองพรหมบุรี ชำราชการเมืองพรหมบุรีใช้อุโบสถเป็นสถานที่จัดพิธีถือน้ำพิพัฒน์สัตยาเป็นประจำ ปีละสองครั้ง ภายในอุโบสถประดิษฐานพระพุทธรูปพิพัฒน์สัตยา ปั้นโดยพระองค์เจ้าประดิษฐวรการ นายช่างสิบหมู่สมันรัชกาลที่ ๕ มีพระพุทธรูปไสยาสน์พรหมนิรมิตสวยงามเก่าแก่ประดิษฐานภายในวิหาร พระบาทสมเด็จพระจุลจอมเกล้าเจ้าอยู่หัวรัชกาลที่ ๕ เสด็จประพาสต้นเยี่ยมเยียนราษฎร เมื่อวันที่ ๗ สิงหาคม พ.ศ. ๒๔๔๙ (ร.ศ. ๑๒๕) ภายในบริเวณวัดมีต้นพระศรีมหาโพธิ์สายพันธุ์พุทธคยา ปลูกสมัยรัชกาลที่ ๕ มีหอพระไตรปิฎกกลางสระน้ำ มีพิพิธภัณฑ์เมืองพรหมบุรี ฉลอง ๑๐๐ ปี เสด็จประพาสต้น ภายในมีนิทรรศการเกี่ยวกับเมืองพรหมบุรี ศิลปินแห่งชาติ การเสด็จของรัชกาลที่ ๕ สายสกุลเจ้าเมืองพรหมบุรี และพระรัตนตรัย

อำเภอท่าช้าง

๓๖ วัดพิบูลทอง ตั้งอยู่ริมแม่น้ำน้อยฝั่งตะวันออกห่างจากตัวเมืองสิงห์บุรีประมาณ ๑๖ กิโลเมตร เป็นวัดขนาดใหญ่ริมฝั่งแม่น้ำน้อยที่มีความสำคัญแห่งหนึ่งของสิงห์บุรี ชาวบ้านเรียกว่า วัดหลวงพ่อ เนื่องด้วยเป็นวัดจำพรรษาของหลวงพ่อแพ (พระเทพสิงหบุราจารย์) พระเกจิดัง ซึ่งมรณภาพเมื่อ พ.ศ.๒๕๔๒ ภายในวัดมีพิพิธภัณฑ์หลวงพ่อแพ จัดแสดงเรื่องราวเกี่ยวกับประวัติและเครื่องอัฐบริขารของหลวงพ่อแพตั้งแต่อดีตถึงปัจจุบัน นอกจากนี้ในด้านหนึ่งของวัดนี้มีพระพุทธรูปปางประทานพรองค์ใหญ่ที่สุดในประเทศไทย คือ พระพุทธสุวรรณมงคลมหา牟尼 หรือหลวงพ่อใหญ่ ขนาดหน้าตักกว้าง ๑๑ วา ๒ ศอก ๗ นิ้ว สูง ๒๑ วา ๑ คืบ ๓ นิ้ว ภายในเป็นคอนกรีตเสริมเหล็กประดับด้วยโมเสกทองคำธรรมชาติชนิด ๒๔ เค ครอบๆ ะวิหารใหญ่มีวิหารคด ซึ่งประดิษฐานพระพุทธรูปปางประจำวันต่าง ๆ และพระสังกัจจายองค์ใหญ่ และบริเวณวัดยังมีสวนธรรมะ และสิ่งก่อสร้างที่สวยงามน่าสนใจ แวดล้อมด้วยบรรยากาศสงบร่มรื่น

พระประธานวัดพิบูลทอง เป็นพระพุทธรูปขนาดเล็กประดิษฐานบนฐานที่สูงหลายชั้น เพื่อให้เหมาะสมกับขนาดของอุโบสถ เราจะเห็นองค์พระประธานเล็กมาก พระพุทธรูปองค์นี้มีพระนามว่า พระพุทธศรีวิริยโสภิต หลวงพ่อสี เกสโร พระอาจารย์ด้านวิทยาคมของหลวงพ่อแพ ได้สร้างถวายแก่หลวงพ่อแพ หุ่นขี้ผึ้งหลวงพ่อแพ อยู่ในพิพิธภัณฑ์มีพวงมาลาพระราชทานจากพระบาทสมเด็จพระเจ้าอยู่หัว สมเด็จพระนางเจ้าฯ พระบรมราชินีนาถ และพระบรมวงศ์ ด้านหน้าของอาคารจัดวางเก้าอี้เรียงแถวจำนวนมาก สำหรับประชาชนที่เดินทางมากกราบสักการะนมัสการหลวงพ่อแพ

๓๗ วัดจำปาทอง ตั้งอยู่ที่ตำบลโพประจักษ์ เป็นสถานที่เก็บรักษาเรือพระที่นั่งของสมเด็จพระเทพรัตนราชสุดาฯ สยามบรมราชกุมารี เมื่อคราวเสด็จประพาสในการล่องแม่น้ำน้อย เป็นเรือมอดแก่ง ประเภทเรือแจว ชื่อว่าเรือจำปาทองสิงห์บุรี นอกจากนี้ภายในวัดมีพระนอนองค์ใหญ่ ศิลปะสมัยรัตนโกสินทร์

อำเภอกำแพงแสน

๓๘ อนุสาวรีย์วีรชนค่ายบางระจัน และอุทยานค่ายบางระจัน อยู่ห่างจากตัวเมือง ๑๕ กิโลเมตร ตามเส้นทางหลวงหมายเลข ๓๐๓๒ มีพื้นที่ประมาณ ๑๑๕ ไร่ เป็นสวนรุกขชาติพักผ่อนหย่อนใจ จะเห็นอนุสาวรีย์วีรชนค่ายบางระจันเป็นรูปหล่อประติมากรรมของหัวหน้าชาวค่ายบางระจันทั้ง ๑๑ คน สร้างโดยกรมศิลปากรปรากฏสวยเด่นเป็นสง่าอยู่ในสวน พระบาทสมเด็จพระเจ้าอยู่หัวรัชกาลที่ ๙ ทรงเปิดอนุสาวรีย์นี้ เมื่อวันที่ ๒๙ กรกฎาคม ๒๕๑๙ ซึ่งค่ายบางระจันมีความสำคัญทางประวัติศาสตร์ โดยผืนแผ่นดินแห่งนี้ได้บันทึกเหตุการณ์ความกล้าหาญและเสียสละของวีรชนไทยที่เกิดขึ้น เมื่อเดือน ๓ ปีระกา พ.ศ. ๒๓๐๘ ในครั้งนั้นชาวบ้านบางระจันได้รวมพลังกันต่อสู้กับกองทัพพม่า ซึ่งมีจำนวนมากกว่าหลายเท่า โดยพม่าต้องยกทัพเข้าตีหมู่บ้านนี้ถึง ๘ ครั้ง ใช้เวลา ๕ เดือนจึงเอาชนะได้ เมื่อวันจันทร์แรม ๒ ค่ำ เดือน ๘ ปีจอ พ.ศ. ๒๓๐๙ นับเป็นอนุสาวรีย์ที่มีความสำคัญยิ่งแห่งหนึ่ง ค่ายบางระจันในปัจจุบันได้สร้างจำลอง โดยอาศัยรูปแบบค่ายในสมัยโบราณ และภายในบริเวณอุทยานฯ ยังมีอาคารศูนย์ศึกษาประวัติศาสตร์และพิพิธภัณฑ์ประวัติศาสตร์วีรชนค่ายบางระจัน จัดแสดงนิทรรศการเกี่ยวกับเรื่องราวของจังหวัดสิงห์บุรี วิถีชีวิตความเป็นอยู่ของชาวเมืองจังหวัดสิงห์บุรีเมื่อครั้งก่อน และเรื่องราวการสู้รบของเหล่าวีรชนผู้กล้าชาวบ้านบางระจัน เปิดให้เข้าชมทุกวันโดยไม่เว้นวันหยุดราชการ พร้อมเจ้าหน้าที่นำชมกรณีติดต่อเป็นหมู่คณะ ระหว่างเวลา ๐๘.๓๐-๑๖.๓๐ น.

๑๖) วัดโพธิ์เก้าต้น หรือ วัดไม้แดง ตั้งอยู่ที่หมู่ ๘ ตำบลบางระจัน ตรงข้ามกับอนุสาวรีย์วีรชนค่ายบางระจัน ห่างจากตัวเมืองประมาณ ๑๕ กิโลเมตร เส้นทางหลวงหมายเลข ๓๐๓๒ เป็นสถานที่ที่วีรชนชาวบ้านบางระจันได้เคยใช้เป็นที่พักในการต่อต้านพม่าที่ยกกองทัพมาตีกรุงศรีอยุธยา เมื่อ ปี พ.ศ. ๒๓๐๘ ชาวบ้านเรียกวัดนี้ว่า “วัดไม้แดง” เพราะภายในบริเวณมีต้นไม้แดง ซึ่งเป็นไม้เนื้อแข็งอยู่หลายต้น และชาวบ้านถือกันว่าเป็นไม้ศักดิ์สิทธิ์ไม่มีใครกล้าตัด หรือ ทำลาย ในบริเวณวัดมี “วิหารพระอาจารย์ธรรมโชติ” เป็นวิหารทรงจัตุรมุข พระอาจารย์ท่านเป็นผู้นำสำคัญผู้หนึ่งของชาวบ้านบางระจัน และใกล้ๆ กันก็มี สระน้ำพระอาจารย์ธรรมโชติ มีปลาอยู่ชุกชุม เพราะชาวบ้านถือว่าเป็นปลาศักดิ์สิทธิ์ จึงไม่จับไปรับประทานและยังมีศาลรวมวิญญาณวีรชนค่ายบางระจันตั้งอยู่ใกล้ริมรั้ว ส่วนหน้าวัดได้มีการจำลองค่ายบางระจันตามประวัติศาสตร์ไว้ด้วย กรมศิลปากรได้ขึ้นทะเบียนวัดโพธิ์เก้าต้นเป็นโบราณสถาน ตั้งแต่ปี พ.ศ. ๒๔๘๘

๑๗) ตลาดไทยย้อนยุคบ้านระจัน ตั้งอยู่ภายในวัดโพธิ์เก้าต้น ตำบลบางระจัน อำเภอค่ายบางระจัน จังหวัดสิงห์บุรี โดยวัดโพธิ์เก้าต้นเป็นวัดที่สำคัญ จะมีนักท่องเที่ยวแวะเวียนมาไหว้พระทำบุญไม่ขาดสาย และเพื่อให้นักท่องเที่ยวได้ท่องเที่ยวอย่างครบรส ทั้งไหว้พระทำบุญ กิน และช้อปปิ้ง อีกทั้งยังต้องการส่งเสริมรายได้ให้กับชาวบ้าน ทางชุมชนจึงได้มีการจัดตลาดไทยย้อนยุคบ้านระจันขึ้น

ตลาดไทยย้อนยุคบ้านระจัน ถูกจัดขึ้นบริเวณใต้ต้นไม้ใหญ่ภายในวัด บรรยากาศจึงร่มรื่นน่าเที่ยวชม มีการจัดแต่งซุ้มจำหน่ายสินค้าด้วยวัสดุธรรมชาติในรูปแบบพื้นบ้าน ให้ความรู้สึกที่ผ่อนคลาย ชาวบ้านจะแต่งตัวย้อนยุคมานั่งจำหน่ายสินค้า พุดจาซอรับ/เจ้าค่ะ พาให้บรรยากาศยิ่งคล้ายกับตลาดในยุคโบราณ สินค้าที่ชาวบ้านนำมาจำหน่ายก็จะเป็นอาหารท้องถิ่น ขนมโบราณที่หาทานยาก ผลิตภัณฑ์ทำมือ รวมไปถึงพืชผักและผลไม้สด ๆ จากไร่ของชาวบ้าน ซึ่งจะเริ่มขายกันในราคาเพียงแค่หลักสิบบาทนั้น อีกทั้งยังมีการแสดงการแสดงต่างๆ เช่น การละเล่นพื้นบ้าน การแสดงเพลงฉ่อย การแสดงวีรกรรมชาวบ้านบางระจัน จากเด็กๆ ในชุมชน อีกด้วย และถ้าใครอยากจะมาเที่ยวให้อินกับบรรยากาศมากขึ้น ก็สามารถที่จะแต่งกายด้วยชุดไทยย้อนยุคมาเที่ยวกันได้ หรือจะมาเช่าชุดไทยย้อนยุคได้

เปิดให้บริการ วันเสาร์-อาทิตย์ และวันหยุดนักขัตฤกษ์ที่อยู่ติดกับเสาร์-อาทิตย์ ตั้งแต่เวลา ๐๙.๐๐ - ๑๖.๓๐ น. ไม่มีค่าเข้าชม มีสถานที่จอดรถกว้างขวาง รองรับได้ประมาณ ๕๐๐ คัน สามารถดูรายละเอียดเพิ่มเติมได้ที่เฟซบุ๊ก ตลาดไทยย้อนยุคบ้านระจัน หรือสอบถามได้ที่ โทรศัพท์ ๐๙๑-๗๖๕๖๕๖๖

๑๘) วัดสิงห์สุทธาวาส ตั้งอยู่ตำบลโพสังโฆ เดิมชื่อว่าวัดตะเคียน เพราะมีต้นตะเคียนอยู่เป็นสัญลักษณ์ เริ่มก่อตั้งขึ้นตั้งแต่ พ.ศ. ๒๓๙๑ ต่อมาทางราชการย้ายเมืองสิงห์ จากแม่น้ำจักรสีห์มาตั้งอยู่ริมแม่น้ำน้อย ทางด้านใต้ของวัดตะเคียน และคงจะเปลี่ยนชื่อช่วงต่อมา เรียกกันตามชื่อเมืองว่า “วัดสิงห์” ครั้นถึงสมัยของพระมหานิยม เกิดเมฆเป็นเจ้าอาวาสจึงต่อคำท้ายเป็น “วัดสิงห์สุทธาวาส” ปัจจุบันวัดสิงห์สุทธาวาสมีพระครูวิสุทธาภิรักษ์ได้รับแต่งตั้งให้เป็นเจ้าอาวาสท่านได้ปรับปรุงบริเวณวัดอย่างเป็นสัดส่วนชัดเจน โดยแบ่งเป็นเขตพุทธาวาส สังฆาวาส ภายในวัดและรอบๆ บริเวณวัด จัดบรรยากาศร่มรื่น สวยงาม โดยจัดสวนหย่อมปลูกไม้ดอกไม้ประดับ รอบบริเวณวัดตามต้นไม้จะมีสุภาภิต คติธรรม (ต้นไม้พูดได้) เพื่อไว้เป็นคติสอนใจ มีปูชนียวัตถุ คือพระพุทธรูป อยู่ในมณฑป พระพุทธรูปปางนาคปรก สร้างด้วยศิลา ชาวบ้านเรียก “หลวงพ่อนาค” องค์พระเป็นหินศักดิ์มีพญานาค ๗ เศียรแผ่รัศมีรอบเศียรพระ ด้านหลังองค์พระมีเสมาธรรมจักร แต่ปัจจุบันหลวงพ่อนาคได้ถูกขโมยไป ดังนั้นหลวงพ่อนาคที่เห็นอยู่นี้เป็นองค์จำลองที่ทำจากปูนปั้นนอกจากนี้ยังพบ สิงห์ปั้นด้วยดินเผาอยู่ ๒ ตัว สันนิษฐานว่า สิงห์ที่พบนี้เป็นที่มาของชื่อ “วัดสิงห์” ซึ่งต่อชุมชนสิงขรภูมิมา ได้ขอไปไว้ที่อำเภอบางระจัน (ซึ่งสมัยนั้นชื่อ อ.สิงห์) ๑ ตัว ปัจจุบันยังมีอยู่ที่ หน้าที่ว่าการอำเภอบางระจัน

อำเภอบางระจัน

๐ วัดพระปรารักษ์ ตั้งอยู่หมู่ที่ ๗ บ้านโคกหม้อ ตำบลเชิงกลัด ภายในบริเวณวัดมีพระปรารักษ์ศิลปะแบบอยุธยาตอนต้น พุทธศตวรรษที่ ๒๑ สันนิษฐานว่าสร้างในสมัยสมเด็จพระนารายณ์มหาราช องค์ปรารักษ์สูงประมาณ ๑๕ เมตร ก่อด้วยอิฐแบบปรารักษ์ไทยสูงชะลูดคล้ายฝักข้าวโพด ฐานเตี้ย ภายในกลวงมีคูหาสี่เหลี่ยมจตุรัสบนผนังคูหา และปัจจุบันร่องรอยภาพจิตรกรรมฝาผนังได้ลบเลือนไปแล้ว ด้านหลัง มีพระอุโบสถเก่าแก่แบบอยุธยา หน้าบันเป็นลายแกะสลักไม้รูปตัวสิงห์ และคันทวยต่างๆมีภูเขาและรอยพระพุทธรูปจำลองบนยอดเขา นอกจากนี้ยังปรากฏร่องรอยของเตาเผาแม่น้ำน้อย ประมาณ ๓-๔ เตา วัดพระปรารักษ์ถูกขึ้นทะเบียนเป็นโบราณสถาน เมื่อวันที่ ๘ มีนาคม ๒๔๘๗

๐ พิพิธภัณฑสถานเตาเผาแม่น้ำน้อย ตั้งอยู่ในบริเวณวัดพระปรารักษ์ ซึ่งเป็นแหล่งท่องเที่ยวทางประวัติศาสตร์และโบราณคดีที่ทรงคุณค่า โดยบริเวณนี้จะพบแหล่งเตาเผาโบราณจำนวนมาก มีการขุดค้นพบโบราณวัตถุ โดยเฉพาะเครื่องปั้นดินเผาหลักฐานสำคัญที่บ่งบอกได้ว่า ในอดีตพื้นที่บริเวณนี้เป็นแหล่งชุมชนที่มีผู้คนอาศัยอยู่ และประกอบอาชีพ ทำเครื่องปั้นดินเผากันอย่างแพร่หลาย แหล่งเตาเผาแม่น้ำน้อย ตั้งอยู่บริเวณวัดพระปรารักษ์ เป็นศาสนสถานเก่าแก่สันนิษฐานว่ามีมาตั้งแต่สมัยกรุงศรีอยุธยาตอนต้น ระหว่างปี พ.ศ. ๑๙๑๔ - ๑๙๒๑ ในสมัยของสมเด็จพระบรมราชาธิราชที่ ๑ ยกทัพไปตีหัวเมืองฝ่ายเหนือในความปกครองของสุโขทัย โดยกวาดต้อนผู้คน ซึ่งส่วนใหญ่เป็นช่างเตาเผา และได้รวมกลุ่มกันบริเวณแม่น้ำน้อย ส่วนอีกหลักฐานหนึ่งสันนิษฐานว่า ชาวจีนและช่างปั้นอพยพมาตั้งรกรากอยู่บริเวณนี้ โดยเชื่อว่าเป็นแหล่งผลิตเครื่องปั้นดินเผาที่ใหญ่ที่สุดในภูมิภาคแห่งนี้

บริเวณแหล่งเตาเผาแม่น้ำน้อย พบร่องรอยเตาเผาโบราณกระจายตัวตามแนวลำแม่น้ำน้อยตลอดระยะ ๒ กิโลเมตร มีจำนวนมากกว่า ๒๐๐ เตา ส่วนใหญ่เกิดการชำรุดไปตามกาลเวลา ถูกทำลายจากการขุดคลองชลประทาน และการก่อสร้างถนน โดยลักษณะของเตาเผาแม่น้ำน้อยเป็นเตาเผาขนาดใหญ่ ระบายความร้อนเฉียงขึ้น ก่อด้วยอิฐตัวเตาบางส่วนคล้ายเรือประทุนจึงเรียก “เตาประทุน” แบ่งเป็น ๓ ส่วน คือ ปล่องไฟ ห้องวางเครื่องปั้นดินเผา และห้องเชื้อเพลิง กรมศิลปากรได้ขึ้นทะเบียนเป็นโบราณสถานเมื่อปี พ.ศ. ๒๕๐๙

จุดเด่นที่สำคัญของแหล่งเตาเผาแม่น้ำน้อยคือ การไปชมตัวเตาเผาที่นับว่ามีขนาดใหญ่มากที่สุด มีความยาวถึง ๑๔ เมตร กว้าง ๕.๖๐ เมตร และเส้นผ่าศูนย์กลางของปล่องคว้นไฟยาว ๒.๑๕ เมตร เคยใช้เป็นที่ผลิตภาชนะดินเผา อาทิ ไห อ่าง ครก กระปุก ช่อฟ้า กระเบื้องปูพื้น เป็นต้น นอกจากการเดินชมแหล่งเตาเผาแม่น้ำน้อยกว่าร้อยจุดแล้ว ยังจะได้ชมผลิตภัณฑ์จากเตาเผาแม่น้ำน้อย ได้แก่ เครื่องปั้นดินเผาที่เป็นไหสี่หู ครก โองอ่าง กระปุกใส่ปูน ขวดปากแตรทรงสูง เครื่องประกอบสถาปัตยกรรมจำพวกกระเบื้องปูพื้น กระสุนดินเผาขนาดต่างๆ เป็นแบบผลิตเพื่อใช้ในเขตพระราชฐาน

ปัจจุบันกรมศิลปากรได้จัดสร้างพิพิธภัณฑสถานเตาเผาแม่น้ำน้อย เป็นอาคารขนาดใหญ่เชื่อมต่อกันสองหลัง โดยหลังแรกเป็นอาคารโปร่งโล่ง มีเตาเผาจำนวน ๒ เตา สามารถเดินชมโดยรอบเตาเผาได้มีนิทรรศการให้ข้อมูลโดยสังเขปเกี่ยวกับแหล่งเตาเผาแม่น้ำน้อย ทั้งภาษาไทย และภาษาอังกฤษ ส่วนอาคารหลังที่ ๒ จัดแสดงแบบจำลองเตาเผาแม่น้ำน้อย และตัวอย่างเครื่องปั้นดินเผาที่มีการขุดค้นพบในแหล่งนี้ แหล่งเตาเผาแม่น้ำน้อย แหล่งโบราณคดีแห่งนี้ ไม่เพียงแต่เป็นมรดกวัฒนธรรมที่สำคัญยังเป็นศูนย์ศึกษาทางวิชาการเขรามิคอันยิ่งใหญ่แห่งหนึ่งของโลกอีกด้วย เปิดให้เข้าชมทุกวันโดยไม่เว้นวันหยุดราชการ พร้อมเจ้าหน้าที่นำชมกรณีติดต่อเป็นหมู่คณะ ระหว่างเวลา ๐๘.๓๐ - ๑๖.๓๐ น.

๓) อุทยานแม่ลามหาราชาอนุสรณ์ ตั้งอยู่ที่ตำบลทับยา มีพื้นที่อยู่ในเขตอำเภออินทร์บุรี และอำเภอบางระจัน ห่างจากอำเภอเมืองไปตามเส้นทางหลวงหมายเลข ๓๑๑ (สายสิงห์บุรี-ชัยนาท) ประมาณ ๙ กิโลเมตร จะมีทางแยก เลี้ยวซ้ายเข้าหมู่ ๗ ตำบลบางกระบือ ประมาณ ๒ กิโลเมตร หรือ เข้าทางตำบลทับยา ประมาณ ๑.๒ กิโลเมตร ก็จะถึงอุทยานแม่ลามหาราชาอนุสรณ์ คำว่า “แม่ลา” เป็นชื่อลำน้ำสายหนึ่งในท้องที่จังหวัดสิงห์บุรีไหลผ่านพื้นที่ ๓ อำเภอ คือ อำเภออินทร์บุรี อำเภอบางระจัน และอำเภอเมืองสิงห์บุรี เป็นลำน้ำธรรมชาติที่อุดมสมบูรณ์ไปด้วย อาหารของปลา ฉะนั้น ปลาที่จับได้จากลำน้ำแม่ลาจึงมีรสชาติอร่อย อ้วน เนื้อนุ่ม มัน โดยเฉพาะปลาช่อนแม่ลา ซึ่งเป็นอาหาร และของฝาก ที่ขึ้นชื่อของจังหวัดสิงห์บุรี ภายในอุทยานแม่ลามหาราชาอนุสรณ์มีร่มไม้ พันธุ์ไม้ นานาชนิด และพันธุ์ปลากันจำนวนมากในลำน้ำ เปิดให้นักท่องเที่ยว และประชาชนทั่วไปได้เข้ามาพักผ่อนหย่อนใจ การตั้งแคมป์ กิจกรรมเดินป่าของลูกเสือ-เนตรนารี กิจกรรมทางด้านกีฬา การปล่อยปลา-ปลุกต้นไม้ และกิจกรรม อื่นๆ โดยเปิดให้บริการทุกวันโดยไม่เว้นวันหยุดราชการ

อำเภออินทร์บุรี

๓) วัดสุทธาวาส หรือ วัดใหม่ ตั้งอยู่ที่ตำบลทับยา ไปตามเส้นทางหลวงหมายเลข ๓๑๑ เส้นสิงห์บุรี-อินทร์บุรี กิโลเมตรที่ ๑๑-๑๒ เลี้ยวจากวัดกระดังงาบุพผารามไปประมาณ ๕ กิโลเมตร หรือ ห่างจากที่ว่าการ อำเภออินทร์บุรีไปทางทิศใต้ประมาณ ๓.๕ กิโลเมตร มีวิหารหลังเก่าสร้างในสมัยกรุงศรีอยุธยา ภายในมีภาพ จิตรกรรมฝาผนังเรื่องราวเกี่ยวกับพุทธประวัติพระจุฬามณี วัดด้วยช่างฝีมือชั้นครู เป็นภาพตอนพระพุทธองค์ทรง ออกบวรพชา ภาพตอนผจญมาร ภาพตอนพระพุทธองค์ฉันอาหารที่นายจุนทะถวาย ทรงประจวรแล้วเสด็จไป ประทับ ณ ต้นรังค์ เสด็จสู่ปรินิพพาน และภาพเรื่องราวของการถวายพระเพลิง การแจกจ่ายพระอัฐิธาตุแก่เหล่า กษัตริย์และเทวดา บนหน้าบันเป็นภาพบรรจุพระอัฐิธาตุของพระพุทธเจ้าลอยในน้ำ นับเป็นโบราณสถานที่มีความ งดงามและมีคุณค่าอีกแห่งหนึ่ง

๓) วัดโบสถ์ ตั้งอยู่ที่ตำบลอินทร์บุรี ตัดริมแม่น้ำเจ้าพระยาห่างจากตัวเมืองไปตามทางหลวงหมายเลข ๓๑๑ เส้นสิงห์บุรี-อินทร์บุรี (สายเก่า) กิโลเมตรที่ ๑๔-๑๕ ไปประมาณ ๑๖ กิโลเมตร เป็นพระอารามหลวง เดิมเป็น วัดร้างมาตั้งแต่สมัยกรุงศรีอยุธยาส่วนพระอุโบสถเป็นเพียงแห่งเดียวที่สร้างโดยใช้รางรถไฟเป็นแกนกลางข้างล่าง และที่น่าสนใจ คือ การแกะสลักบานประตูหน้าต่างโบสถ์ทั้งหลัง โดยช่างที่มีฝีมือแกะสลักของเมืองสิงห์บุรี คือ ช่างชื่น หัตถโกศล ภายในโบสถ์มีพระประธานที่เก่าแก่ พุทธลักษณะที่งดงามมาก ปัจจุบันโบสถ์แห่งนี้ได้รับการบูรณะใหม่

๓) พิพิธภัณฑ์สถานแห่งชาติอินทร์บุรี เดิมเป็นพิพิธภัณฑ์ของวัดโบสถ์ ก่อตั้งโดยอดีตเจ้าอาวาส วัดโบสถ์ พระเทพสุทธิโมลี เจ้าคณะจังหวัดสิงห์บุรี - อุทัยธานี ฝ่ายธรรมยุต ในขณะที่เป็นพระครูวิสุทธิธรรม ได้รวบรวมจัดเก็บรักษาโบราณวัตถุ ศิลปวัตถุ ที่มีคุณค่า ตั้งแต่ พ.ศ. ๒๔๘๓ โดยดำเนินงานในรูปของคณะกรรมการ มีอดีตเจ้าอาวาสวัดโบสถ์เป็นประธานบริหารงาน ในพ.ศ. ๒๔๙๖ พิพิธภัณฑ์สถานแห่งนี้ได้รับการจัดตั้งเป็นสาขา พิพิธภัณฑ์สถานแห่งชาติ ประจำอำเภออินทร์บุรี ต่อมา พ.ศ. ๒๕๐๔ คณะกรรมการพิพิธภัณฑ์สถานได้พิจารณา เห็นว่า อาคารไม้หลังเก่าไม่เพียงพอสำหรับจัดเก็บรักษาโบราณวัตถุที่มีจำนวนมาก จึงได้รับบริจาคเงินก่อสร้าง อาคารหลังใหม่จาก นางเพิ่ม ตรียางกูร และตั้งชื่ออาคารว่า ตึกเพิ่ม ตรียางกูร และปรับปรุงศาลาการเปรียญ ของวัดหลังเดิม คือ ศาลาศักดิ์บุรินทร์ เป็นอาคารจัดแสดงอีกหลังหนึ่ง ต่อมาในพ.ศ. ๒๕๑๔ อดีตเจ้าอาวาส วัดโบสถ์ เมื่อครั้งมีสมศักดิ์เป็นพระราชเมธาภรณ์ เจ้าคณะจังหวัดสิงห์บุรีได้ให้ความอนุเคราะห์สนับสนุนกรม ศิลปากรในการดำเนินงานปรับปรุงการจัดแสดงให้ถูกต้องตามหลักวิชาการ และต่อมาใน พ.ศ. ๒๕๑๖ สาขา พิพิธภัณฑ์สถานแห่งชาติ อินทร์บุรี จังหวัดสิงห์บุรี ได้เปลี่ยนชื่อเป็น พิพิธภัณฑ์สถานแห่งชาติอินทร์บุรี

๑๑ เมืองโบราณบ้านคูเมือง (อยู่ภายในสวนรุกขชาติคูเมือง) ตั้งอยู่ที่บ้านคูเมือง ตำบลห้วยชัน ภายในสวนรุกขชาติคูเมือง ห่างจากตัวจังหวัดประมาณ ๒๓ กิโลเมตร สันนิษฐานว่าเป็นชุมชนโบราณสมัยทวารวดี ฝั่งเมืองเป็นรูปสี่เหลี่ยมมุมมน กว้าง ๖๕๐ เมตร ยาว ๗๕๐ เมตร สูงจากพื้น ๑ เมตร มีเนินดินขนาดใหญ่ มีคูน้ำคันดินล้อมรอบ มีการขุดค้นพบภาชนะดินเผามากมาย เช่น เครื่องถ้วยชาม หม้อ ไห กาน้ำ ลูกปัดหินสีต่าง ๆ ตะคันดินเผา ธรรมจักรหินเขียว ตุ่มหู ลูกปัด หินสี และเหรียญเงินมีคำจารึกว่า “ศรีทวารวดีศวรปุญยะ” แสดงให้เห็นว่ามีชุมชนอาศัยอยู่ในบริเวณนี้ติดต่อกันมาตั้งแต่สมัยพูน้นจนถึงรัตนโกสินทร์ ปัจจุบันวัตถุโบราณที่ค้นพบได้นำไปเก็บรักษาไว้ที่พิพิธภัณฑสถานแห่งชาติอินทร์บุรี และภายในบริเวณเมืองโบราณบ้านคูเมืองปัจจุบันได้จัดให้เป็นสวนรุกขชาติ มีเนื้อที่ประมาณ ๕๐๐ ไร่ มีคูน้ำโบราณล้อมรอบ มีพันธุ์ไม้ต่างๆ รมรื่นสวยงาม

๑๒ วัดม่วง ตั้งอยู่ที่ตำบลอินทร์บุรี ริมฝั่งแม่น้ำเจ้าพระยา หากมาจากถนนสายเอเชีย ห่างจากตัวตลาดอินทร์บุรี มีทางเลี้ยวซ้ายไปประมาณ ๒.๕ กิโลเมตร สันนิษฐานว่า สร้างขึ้นในสมัยรัตนโกสินทร์ตอนต้นประมาณปี พ.ศ. ๒๓๖๕ เดิมนี้มีต้นมะม่วงอยู่มาก จึงเรียกว่า “วัดม่วง” ภายในวัดมีวิหารเก่าแก่เป็นอาคารปูนรูปสี่เหลี่ยมผืนผ้า มีมุขยื่นออกมาที่หน้าบันประดับด้วยภาชนะเครื่องถ้วยต่างๆ ในวิหารมีพระพุทธรูปปางมารวิชัย เป็นพระประธานที่พุทธลักษณะงดงาม ประดิษฐานอยู่บนฐานชุกชีรูปฐานสิงห์ มีฐานบัวขนาดใหญ่รองรับ เพดานประดับด้วยลายเขียนรูปดาว มีภาพจิตรกรรมฝาผนังเขียนด้วยสีฝุ่น มีมอข้างพื้นบ้านสันนิษฐานว่าเขียนขึ้นในสมัยรัชกาลที่ ๔ และมีเรื่องราวพุทธประวัติของพระพุทธเจ้า ตลอดจนแสดงภาพชีวิตความเป็นอยู่วัฒนธรรมของสังคมโบราณในระดับต่างๆ ได้เป็นอย่างดี

๑๓ ไหว้พระอินทร์ที่เมืองอินทร์ ในบริเวณ FN Factory outlet หมู่ ๑ ตำบลน้ำตาด อำเภออินทร์บุรี พระอินทร์เป็นมหาเทพที่ยิ่งใหญ่เหนือชีวิตของมนุษย์ และสรรพสัตว์มีหน้าที่ปกป้องดูแลโลกให้พ้นจากสิ่งเลวร้ายต่างๆ เป็นผู้นำเหล่าเทพเจ้าไปกำจัดอสูรร้ายในหลายคราว หากคนดีมีเคราะห์ร้ายพระอินทร์จะลงมาช่วยทุกครั้งไป มีฐานะเป็นพระผู้ดูแลทุกข์สุขของมนุษย์โลก ดินฟ้าอากาศและสงคราม และยังเป็นเทพนักสังคมสังเคราะห์ คนส่วนใหญ่มีความเชื่อว่า อำนาจของพระอินทร์นั้น จะช่วยปิดเป่าความชั่วร้าย หรือสิ่งไม่ดีบริเวณนั้น พร้อมทั้งปกป้องรักษาธุรกิจให้เจริญรุ่งเรือง รวมถึงคุ้มครองผู้บูชาในศาสนาพุทธ พระอินทร์ ยังเป็นเทพผู้รักษาพระพุทธศาสนาให้อยูยืนยงถึง ๕,๐๐๐ ปี เนื่องจากพระอินทร์เป็นเทวอัคริย์ หมายถึงเป็นราชาแห่งเหล่าทวยเทพ จึงมีอำนาจในการสั่งการ ทำลายผู้ที่จะนำพาพระพุทธศาสนาไปในทิศทางที่ไม่ดี

๖.๕ อุตสาหกรรม

ตารางแสดงสถานประกอบการอุตสาหกรรม จำนวนเงินทุน จำนวนคนงาน จำแนกรายอำเภอ พ.ศ.๒๕๖๑

อำเภอ	จำนวนสถานประกอบการอุตสาหกรรม	จำนวนเงินทุน (บาท)	คนงาน		
			รวม	ชาย	หญิง
เมืองสิงห์บุรี	๕๘	๓,๕๘๑,๑๐๖,๐๐๐	๑,๐๔๓	๔๗๖	๕๖๗
บางระจัน	๓๑	๖๔๕,๗๔๘,๖๑๑	๙๙๗	๗๓๘	๒๕๙
ค่ายบางระจัน	๓๑	๘๗๙,๘๗๔,๐๐๐	๔๘๔	๓๒๙	๑๕๕
พรหมบุรี	๕๐	๙,๘๒๔,๓๓๔,๐๐๐	๖,๓๗๐	๓,๗๒๗	๒,๖๔๓
ท่าช้าง	๕	๑๒,๙๑๕,๐๐๐	๒๓	๑๙	๔
อินทร์บุรี	๖๓	๓,๔๓๐,๙๒๑,๐๐๐	๕,๐๗๔	๒,๘๐๒	๒,๒๗๒
รวม	๒๓๘	๑๘,๓๗๔,๘๙๘,๖๑๑	๑๓,๙๙๑	๘,๐๙๑	๕,๙๐๐

ที่มา : สำนักงานสถิติจังหวัดสิงห์บุรี

ตารางแสดงสถานประกอบการอุตสาหกรรม จำแนกตามประเภทอุตสาหกรรม ปี ๒๕๕๙-๒๕๖๑

ประเภทอุตสาหกรรม	ปี ๒๕๕๙	ปี ๒๕๖๐	ปี ๒๕๖๑
รวม	๒๕๖	๒๕๒	๒๓๘
การเกษตร	๔๐	๔๐	๓๖
อาหาร	๓๐	๓๐	๒๘
เครื่องดื่ม	๔	๔	๔
สิ่งทอ	๒	๒	๒
เครื่องแต่งกาย	-	-	-
เครื่องหนัง	-	-	-
ไม้และผลิตภัณฑ์จากไม้	๒๓	๒๓	๒๒
เฟอร์นิเจอร์และเครื่องเรือน	๑๓	๑๒	๑๒
กระดาษและผลิตภัณฑ์จากกระดาษ	๒	๒	๒
สิ่งพิมพ์	๒	๒	๒
เคมี	๘	๘	๘
ปิโตรเคมีและผลิตภัณฑ์	๓	๓	๓
ยาง	๔	๔	๔
พลาสติก	๑๒	๑๑	๑๑
อลูมิเนียม	๔๓	๔๑	๓๖
โลหะ	๑	๑	๑
ผลิตภัณฑ์โลหะ	๑๑	๑๒	๑๑
เครื่องจักรกล	๙	๗	๘
ไฟฟ้า	๑๓	๑๓	๑๓
ขนส่ง	๑๘	๑๙	๑๘
อื่นๆ	๑๘	๑๘	๑๗

หมายเหตุ : สถานประกอบการอุตสาหกรรม คือ โรงงาน อาคาร สถานที่ หรือ ยานพาหนะที่ใช้เครื่องจักรมีกำลังรวมตั้งแต่ห้าแรงม้า หรือ กำลังเทียบเท่าตั้งแต่ห้าแรงม้าขึ้นไป หรือใช้คนงานตั้งแต่เจ็ดคนขึ้นไปโดยใช้เครื่องจักรหรือไม่ก็ตาม

ที่มา : สำนักงานสถิติจังหวัดสิงห์บุรี

๖.๖ การพาณิชย์และกลุ่มอาชีพ

ผลการสำรวจภาวะการทำงานของประชากรในจังหวัดสิงห์บุรี ไตรมาสที่ ๔ (ตุลาคม - ธันวาคม ๒๕๖๒) พบว่าจังหวัดสิงห์บุรีมีจำนวนประชากรผู้ที่มีอายุ ๑๕ ปีขึ้นไป ที่ทำงานรวมทั้งสิ้น ๑๑๐,๗๙๗ คน จำแนกอาชีพ และเพศ ได้ดังนี้

ตารางแสดงจำนวน และร้อยละของประชากรอายุ ๑๕ ปีขึ้นไป ที่มีงานทำจำแนกตามอาชีพและเพศ

อาชีพ	เพศชาย		เพศหญิง		รวม	
	คน	ร้อยละ	คน	ร้อยละ	คน	ร้อยละ
ยอดรวม	๕๖,๕๖๑	๑๐๐	๕๔,๒๓๖	๑๐๐	๑๑๐,๗๙๗	๑๐๐
๑. ผู้บัญญัติกฎหมาย ข้าราชการระดับอาวุโส และผู้จัดการ	๑,๘๔๘	๓.๓	๑,๙๖๙	๓.๖	๓,๘๑๗	๓.๕
๒. ผู้ประกอบวิชาชีพด้านต่างๆ	๒,๒๒๗	๓.๙	๔,๑๙๕	๗.๗	๖,๔๒๒	๕.๘
๓. ผู้ประกอบวิชาชีพด้านเทคนิค สาขาต่างๆ และอาชีพที่เกี่ยวข้อง	๒,๔๐๙	๔.๓	๒,๑๗๐	๔.๐	๔,๕๗๙	๔.๑
๔. เสมียน	๑,๔๒๔	๒.๕	๒,๘๗๔	๕.๓	๔,๒๙๘	๓.๙
๕. พนักงานบริการและพนักงานในร้านค้าและตลาด	๙,๖๕๖	๑๗.๑	๑๖,๑๘๕	๒๙.๙	๒๕,๘๔๑	๒๓.๓
๖. ผู้ปฏิบัติงานที่มีฝีมือในด้าน การเกษตรและการประมง	๑๕,๑๕๐	๒๖.๘	๙,๙๒๑	๑๘.๓	๒๕,๐๗๑	๒๒.๖
๗. ผู้ปฏิบัติงานด้านความสามารถทางฝีมือและธุรกิจอื่นที่เกี่ยวข้อง	๙,๙๐๙	๑๗.๕	๓,๗๔๖	๖.๙	๑๓,๖๕๕	๑๒.๓
๘. ผู้ปฏิบัติการโรงงานและเครื่องจักร และผู้ปฏิบัติงานด้านการประกอบ	๗,๒๙๔	๑๒.๙	๕,๖๖๒	๑๐.๔	๑๒,๙๕๖	๑๑.๗
๙. อาชีพขั้นพื้นฐานต่างๆ ในด้านการขายและการให้บริการ	๖,๖๔๔	๑๑.๗	๗,๕๑๔	๑๓.๙	๑๔,๑๕๘	๑๒.๘
๑๐. คนงานซึ่งมิได้จำแนกไว้ในหมวดอื่น	-	-	-	-	-	-

ที่มา : สำนักงานสถิติจังหวัดสิงห์บุรี

๖.๖ แรงงาน

ผลการสำรวจภาวะการทำงานของประชากรในจังหวัดสิงห์บุรี ไตรมาสที่ ๔ (ตุลาคม - ธันวาคม ๒๕๖๒) แสดงจำนวนประชากรผู้ที่มีอายุ ๑๕ ปีขึ้นไป มีผู้ที่อยู่ในกำลังแรงงาน และผู้ที่ไม่อยู่ในกำลังแรงงาน ดังนี้

ตารางแสดงจำนวนและร้อยละของประชากรอายุ ๑๕ ปีขึ้นไป จำแนกตามสถานภาพแรงงานและเพศ

สถานภาพแรงงาน	เพศชาย		เพศหญิง		รวม	
	คน	ร้อยละ	คน	ร้อยละ	คน	ร้อยละ
ประชากรอายุ ๑๕ ปีขึ้นไป	๘๒,๘๒๒	๑๐๐	๙๒,๙๙๙	๑๐๐	๑๗๕,๘๒๑	๑๐๐
๑. ผู้อยู่ในกำลังแรงงาน	๕๘,๕๒๕	๗๐.๗	๕๔,๖๐๑	๕๘.๗	๑๑๓,๑๒๖	๖๔.๓
๑.๑ กำลังแรงงานปัจจุบัน	๕๘,๓๓๒	๗๐.๔	๕๔,๖๐๑	๕๘.๗	๑๑๒,๙๓๓	๖๔.๒
๑.๑.๑ ผู้มีงานทำ	๕๖,๕๖๑	๖๘.๓	๕๔,๒๓๖	๕๘.๓	๑๑๐,๗๙๗	๖๓.๐
๑.๑.๒ ผู้ว่างงาน	๑,๗๖๑	๒.๑	๓๖๕	๐.๔	๒,๑๒๖	๑.๒
๑.๒ ผู้ที่รอฤดูกาล	๑๙๓	๐.๓	-	-	๑๙๓	๐.๑
๒. ผู้ไม่อยู่ในกำลังแรงงาน	๒๔,๒๙๗	๒๙.๓	๓๘,๓๙๘	๔๑.๓	๖๒,๖๙๕	๓๕.๗
๒.๑ ทำงานบ้าน	๓,๙๐๘	๔.๗	๑๗,๖๑๗	๑๙.๐	๒๑,๕๒๕	๑๒.๓
๒.๒ เรียนหนังสือ	๕,๑๕๓	๖.๒	๔,๖๖๗	๕.๐	๙,๘๒๐	๕.๖
๒.๓ อื่นๆ	๑๕,๒๓๖	๑๘.๔	๑๖,๑๑๔	๑๗.๓	๓๑,๓๕๐	๑๗.๘
อัตราว่างงาน		๑๐.๙		๓.๐		๐.๗

หมายเหตุ : อัตราว่างงาน = $\frac{\text{ผู้ว่างงาน} \times ๑๐๐}{\text{ผู้อยู่ในกำลังแรงงาน}}$

ที่มา : สำนักงานสถิติจังหวัดสิงห์บุรี

๗. ศาสนา ประเพณี วัฒนธรรม

๗.๑ การนับถือศาสนา

ตารางแสดงจำนวนวัด สำนักสงฆ์ โบสถ์คริสต์ มัสยิด พระภิกษุ และสามเณร จำแนกรายอำเภอ

พ.ศ. ๒๕๖๑

อำเภอ	วัด	สำนักสงฆ์	โบสถ์คริสต์	มัสยิด	พระภิกษุ	สามเณร
เมืองสิงห์บุรี	๓๖	๑	๒	๑	๓๒๓	๕๙
บางระจัน	๓๕	๑	๑	-	๒๔๒	๒
ค่ายบางระจัน	๒๒	๓	๑	-	๑๙๓	๖
พรหมบุรี	๓๐	๓	๑	-	๒๕๓	๑
ท่าช้าง	๗	๒	๑	-	๘๓	๗๕
อินทร์บุรี	๕๔	๒	๒	๑	๓๖๓	๒๕๗
รวม	๑๘๔	๑๒	๘	๒	๑,๔๕๗	๔๐๐

ที่มา : สำนักงานสถิติจังหวัดสิงห์บุรี

๗.๒ ประเพณีและงานประจำปี

☀ **งานวันวีรชนค่ายบางระจัน** จัดขึ้นเป็นประจำในระหว่างวันที่ ๔-๖ กุมภาพันธ์ของทุกปี ที่บริเวณอนุสาวรีย์วีรชนและอุทยานค่ายบางระจัน ตำบลบางระจัน อำเภอค่ายบางระจัน ประกอบไปด้วยพิธีสักการะรูปจำลองพระอาจารย์ธรรมโชติ และวางพวงมาลาสักการะอนุสาวรีย์วีรชนค่ายบางระจัน การแสดงละครประวัติศาสตร์เกี่ยวกับวีรกรรมของวีรชนค่ายบางระจัน ประกอบแสง สี เสียง การละเล่นพื้นบ้าน มหรสพ การแสดงนิทรรศการของดีเมืองสิงห์ต่างๆ มากมาย

☀ **ประเพณีกำฟ้า** เป็นงานบุญพื้นบ้านของชาวไทยพวนที่บ้านบางน้ำเชี่ยว และหมู่บ้านโคกกาฬวัฒน์ อำเภอพรหมบุรี จัดขึ้นเพื่อเป็นการบูชาและระลึกถึงเทพดาผู้รักษาฟ้า และบันดาลให้ฝนตกต้องตามฤดูกาล ถือเอาวันขึ้น ๒ ค่ำ เดือน ๓ เป็นวันสุกดิบ โดยชาวบ้านจะช่วยกันตำข้าวปุ้น (ขนมจีน) และข้าวจี ข้าวหลามไว้สำหรับทำบุญตักบาตรในวันรุ่งขึ้น พิธีจะมีในตอนเย็น เรียกกันว่า “ไปจันทข้าวจี” ชาวบ้านจะนำข้าวสารเหนียว ไข่ น้ำตาล ไปเข้ามงคลในพิธีเจริญพุทธมนต์ กลางคืนจะมีมหรสพแสดงกันเป็นที่สนุกสนาน ตลกดีจะพากันนั่งข้าวเหนียวทำขนม ในวันขึ้น ๓ ค่ำ เดือน ๓ ซึ่งเป็นวันกำฟ้า ชาวบ้านก็จะนำไทยทานและอาหารที่เตรียมไว้ไปร่วมทำบุญที่วัด เมื่อพ้นกำฟ้า ๗ วันแล้ว จะต้องกำฟ้าอีกครั้งวัน และนับต่อไปอีก ๕ วัน จะมีการจัดอาหารถวายพระ เสร็จแล้วนำไปตุนหนึ่งไปทำพิธีเลี้ยงแล้ง โดยการนำไปลอยตามแม่น้ำลำคลอง ถือเป็นการบูชาและระลึกถึงเทพเจ้าเป็นอันเสร็จพิธีกำฟ้า

☀ **ประเพณีตีข้าวบิณฑ** เป็นประเพณีเก่าแก่ที่ทำกันอยู่แห่งเดียวที่หมู่บ้านจักรสีห์ อำเภอเมืองสิงห์บุรี นิยมทำในช่วงวันสงกรานต์ ระหว่างวันที่ ๑๓-๑๕ เมษายน ของทุกปี ชาวบ้านจะนัดกันทำพิธีโดยการนำข้าวเหนียวหรือ ข้าวเหนียวแดงมาหุง หรือ นึ่งพอสุกนำมาใส่ใบตองพับเป็นรูปกรวย นำไปถวายหลวงพ่พระนอนจักรสีห์ที่วัดพระนอนจักรสีห์ด้วยการนำพานใส่กรวยข้าวเหนียวที่เตรียมวางไว้ด้านหน้าองค์พระนอน เพื่อทำพิธีถวายข้าวเหนียว เมื่อเห็นว่าเวลาผ่านไปพอสมควรจะทำพิธีลาข้าว ทุกคนจะตรงไปที่พานข้าวของตน แบ่งข้าวเหนียวในกรวยใส่กระหวง แล้วนำไปวางไว้ที่หน้าองค์พระนอนพอเป็นสังเขป จากนั้นชาวบ้านจะแยกกันนั่งเป็นวงๆ ละ ๖-๗ คน แบ่งกันรับประทานข้าวที่เหลือ ซึ่งถือว่าเป็นข้าวบิณฑของหลวงพ่พระนอนจักรสีห์

☀ **ประเพณีกวนข้าวทิพย์** การกวนข้าวทิพย์ หรือ ข้าวมธุปายาสนี้มักจะจัดขึ้นที่หมู่บ้านวัดกุฎีทอง บ้านโคกภาวิวัฒน์ วัดอูตมะพิชัย อำเภอพรหมบุรี วันทำพิธีกวนข้าวทิพย์นี้ได้กำหนดไว้เป็นที่แน่นอนมักจะทำกันในช่วงข้าวกำลังเป็นนํ้านม โดยการปลูกประรำพิธีแล้วใช้ด้ายสายสิญจน์วนรอบประรำพิธี นิมนต์พระสงฆ์มาเจริญพระพุทธมนต์ แล้วให้หญิงสาวพรหมจารีนำเครื่องปรุงข้าวทิพย์ต่างๆ ที่เตรียมไว้ ๙ สิ่ง ได้แก่ ถั่ว งา หนม เนย น้ำตาล มะพร้าว น้ำผึ้ง น้ำอ้อย และน้ำที่คั้นได้ จากข้าวนํ้านมใส่ลงในกระทะที่ใช้ไฟสุกเพลิงจากดวงอาทิตย์ติดไฟด้วยฟืนไม้ชัยพฤกษ์ และไม้พุทรา ขณะใส่ของต่างๆ ลงในกระทะพระสงฆ์สวดชัยมงคลคาถา ย่ำฆ้อง ย่ำกลอง การจัดพิธีกรรมยังคงรักษารูปแบบเดิมไว้ คือ มีพรหมณ์เข้าพิธี และสาวพรหมจารีที่จะเข้าร่วมพิธีต้องเป็นหญิงสาวที่ยังไม่มีดอกไม้ (ระดู) นุ่งขาวห่มขาว สมทานศีล ๘ เพื่อให้มีความบริสุทธิ์ทั้งกายและใจ จากนั้น จึงช่วยกันกวนข้าวทิพย์ใช้เวลากวนประมาณ ๖ ชั่วโมง เสร็จแล้วตักใส่ภาชนะเตรียมถวายพระในวันรุ่งขึ้น

☀ **ประเพณีายดอกไม้ม (ตักบาตรดอกไม้)** เป็นงานบุญเข้าพรรษาประจำตำบลบ้านแปง อำเภอพรหมบุรี ณ วัดจินตมณี โดยจะมีการจัดกิจกรรมฟื้นฟูประเพณีายดอกไม้ (ตักบาตรดอกไม้) ในช่วงวันเข้าพรรษาเพื่อถวายเป็นพุทธบูชา ซึ่งเป็นประเพณีท้องถิ่นดั้งเดิมของชุมชนชาวบ้านเวียงจันทร์ที่เป็นบรรพบุรุษของชุมชนในตำบลบ้านแปง ตั้งแต่ปู่ย่าตายายให้เป็นมรดกทางวัฒนธรรมของพุทธศาสนิกชน ชาวตำบลบ้านแปง ซึ่งประเพณีนี้เป็นประเพณีดั้งเดิมที่มีกันมานานเป็นร้อยปีแล้ว และเพื่อที่จะให้ประเพณีนี้ยังอยู่กับเราไปนานๆ จึงได้กำหนดวันเข้าพรรษาให้เป็นวันตักบาตรดอกไม้ ทางวัดในหมู่บ้านจะมีการตักกลองและ ประมาณครึ่งชั่วโมง ญาติโยมพี่น้องก็จะพาลูกหลานมาที่วัดจัดข้าวตอกดอกไม้ ๕ ชนิด คือ ข้าวตอก ดอกมะลิ ดอกรัก ดอกบัว ดอกข้าวโพด รูป ๓ ดอก เทียน ๑ เล่ม จัดเป็นกำใส่บาตรพระ เพื่อใช้เข้าอุโบสถ เป็นพุทธบูชา

☀ **การแข่งขันเรือยาวประเพณี** การแข่งขันเรือยาวจัดขึ้นเป็นประจำในช่วงเดือนกันยายนของทุกปีที่บริเวณแม่น้ำเจ้าพระยา ริมเขื่อนหน้าศาลากลางจังหวัดหลังเก่า ตลอดจนบริเวณลำแม่น้ำน้อย ตามที่หน่วยงาน หรือภาคส่วนต่างๆ กำหนดจัดขึ้น ซึ่งมีเรือที่มีชื่อเสียงของจังหวัดต่างๆ ส่งเข้าร่วมการแข่งขัน เพื่อชิงถ้วยพระราชทานสมเด็จพระเทพรัตนราชสุดาฯ สยามบรมราชกุมารี นับเป็นงานประเพณีที่ตื่นเต้นสนุกสนาน และเร้าใจ ตลอดจนได้เพลิดเพลินกับความสวยงามของเรือแต่ละลำที่ตกแต่งลวดลายและประชันฝีพายกันอย่างเต็มที่

☀ **งานเทศกาลกินปลาและของดีเมืองสิงห์บุรี** จัดขึ้นประมาณปลายเดือนธันวาคมของทุกปีเนื่องจากจังหวัดสิงห์บุรีมีลำน้ำแม่ลาเป็นลำน้ำธรรมชาติที่มีปลาชุกชุม และมีชื่อเสียงมาก คือ ปลาช่อนแม่ลา ซึ่งเป็นอาหารจานเด็ดของสิงห์บุรี นอกจากนี้สิงห์บุรียังเป็นถิ่นกำเนิดของแม่ครัวหัวป่า ต้นตำรับอาหารคาวหวานที่มีชื่อเสียงในสมัยรัชกาลที่ ๕ อีกด้วย

☀ **ประเพณีสงกรานต์ภาคกลาง** จัดบริเวณวัดพระนอนจักรสีห์วรวิหาร อำเภอเมืองสิงห์บุรี โดยมีกิจกรรมเด่นอาทิ ประทศควายไทยเขางาม สงกรานต์ชายหาด การแสดง แสง สี เสียง “ตำนานพระนอน” ร่วมรับประทานอาหารขันโตก พิธีอัญเชิญห่มผ้าพระนอน พิธีตีข้าวบิณฑุ์ กินข้าวหัวป่า กตัญญูกตเวทิตาผู้ใหญ่ ก่อพระเจดีย์ทรายพุทธบูชา เป็นต้น การแข่งขันเรือมาศ ๑๒ ฝีพาย (ยาวชน ชาย - หญิง) การแข่งขันเรือแจวเดี่ยว (ทั่วไป) การแข่งขันเรือพายหัวไม้ท้ายบอด การแข่งขันกีฬาพื้นบ้าน พิธีสงฆ์น้ำพระนอนจักรสีห์จำลอง และสงฆ์น้ำพระภิกษุสงฆ์จากทุกวัดในจังหวัดสิงห์บุรี การประกวดเทพีสงกรานต์ ตลาดนัดลานวัดของดีเมืองสิงห์ วัดพระนอน “หนึ่งตำบล หนึ่งผลิตภัณฑ์”

☀ **ประเพณีลาวแง้ว** คือ ประเพณีเพาะกระเจาด หรือใส่กระเจาด ของชาวตำบลทองเอน อ.อินทร์บุรี โดยการใส่กระเจาดจะเริ่มเมื่อมีการประกาศ กำหนดงานบุญมหาชาติ ซึ่งแต่ละหมู่บ้านจะกำหนดไม่ตรงกัน หมู่บ้านใดตรงถึงวันกำหนดวันทำบุญ แต่ละบ้านจะทำขนมเส้นหรือขนมจีบ และข้าวต้มมัดเพื่อเตรียมไว้สำหรับวันงาน

วันเริ่มแรกของการทำบุญ เรียกว่า "วันตั้ง" ในวันตั้งนี้หมู่บ้านที่ยังไม่ทำบุญก็จะนำผลไม้ เช่น กล้วย อ้อย ส้ม ฯลฯ ไปยังบ้านที่มีงานโดยหนุ่มสาวจะแต่งตัวสวยงามเดินทางเป็นกลุ่มๆ การร่วมงานบุญ นั้นอาจใช้ผลไม้ต่างๆ ที่นำมาหรือเงินก็ได้ และอาจมีธูปเทียนใส่พานนำไปให้เจ้าของบ้าน การนำเอาของมาร่วมสมทบทำบุญ เรียกว่า "ใส่กระຈาด" เจ้าของบ้านเลี้ยงอาหารแก่แขก และเมื่อแขกกลับก็จะให้ข้าวต้มมัดเป็นของตอบแทน ประเพณีการใส่กระຈาดนี้ หนุ่มสาวจะได้มีโอกาสพบปะ พูดคุยกันโดยพ่อแม่ฝ่ายหญิงไม่ขัดขวาง วันรุ่งขึ้นจากวันตั้ง ก็จะเป็นวันเทศน์มหาชาติโดยแต่ละบ้านจะจับสลากกันว่าบ้านไหนจะได้ติดกัณฑ์เทศน์มหาชาติกัณฑ์ไหน สถานที่ก็จัดเตรียมและตกแต่งอย่างสวยงามให้มีบรรยากาศคล้ายป่าหิมพานต์ ประดับไปด้วยต้นไม้ ดอกไม้ รั้วผึ้ง เครื่องจักรสานเป็นสัตว์ต่างๆ หรือทำด้วยกระดาษสวยงาม การเทศน์จะเริ่มขึ้นในตอนเที่ยงคืนของวันตั้ง โดยต้องเทศน์ให้เสร็จภายใน ๑ วัน

๗.๓ ภูมิปัญญาท้องถิ่น

ข้อมูลภูมิปัญญาท้องถิ่นจากสำนักส่งเสริมภูมิปัญญาท้องถิ่นและวิสาหกิจชุมชน กรมการพัฒนาชุมชน กระทรวงมหาดไทย ได้รวบรวมข้อมูลภูมิปัญญาท้องถิ่นมากกว่า ๒,๐๐๐ ภูมิปัญญา ของ ๗๖ จังหวัด สำหรับจังหวัดสิงห์บุรีมีผลิตภัณฑ์ภูมิปัญญาท้องถิ่น ดังนี้

ตารางแสดงผลิตภัณฑ์ภูมิปัญญาสินค้าของจังหวัดสิงห์บุรี

ที่	ประเภทภูมิปัญญา	ชื่อภูมิปัญญา/ผลิตภัณฑ์	ชื่อกลุ่ม/ชื่อเจ้าของภูมิปัญญา
๑	ผ้าและเครื่องแต่งกาย	ผ้าหมักโคลนเจ้าพระยา	กลุ่มผลิตภัณฑ์จากผ้าบางน้ำเขียว โดยนางดวงพร เชื้อวงศ์
๒	สมุนไพรที่ไม่ใช่อาหาร	น้ำมันมะรุ้ม	กลุ่มวิสาหกิจชุมชนสมุนไพรแปรรูปเพื่อสุขภาพบ้านไผ่ดำ โดยนางอารีรัตน์ คหาวู
๓	อาหาร	ปลาช่อนแดดเดียว	วิสาหกิจชุมชนถนอมอาหารจากปลาตราชู โดยนางสมพิศ คนชม
๔	อาหาร	น้ำพริกนรกปลาช่อน	กลุ่มวิสาหกิจแม่บ้านเกษตรกรปทุมทิพย์ โดยนางปทุมทิพย์ แก่นจ่าย
๕	อาหาร	ปลาสาม	คุณน้ำหมี่กรอบ
๖	อาหาร	ปลาช่อนย่าง	วิสาหกิจชุมชนแปรรูปปลาตราชู โดยนายสมบัติ พรเจริญ
๗	ของใช้ ของตกแต่งของที่ระลึก	เตียบ	ไทยหัตถศิลป์เครื่องทอง (เตียบ)
๘	ของใช้ ของตกแต่งของที่ระลึก	จักรสานหวาย/ไม้มงคล ๙ ชนิด	นภดล สะดวกดี
๙	ของใช้ ของตกแต่งของที่ระลึก	ตะกร้าจันทน์	จักสานบ้านสวนมะปราง
๑๐	ของใช้ ของตกแต่งของที่ระลึก	จักสานท่างาม	จักสานท่างาม

ที่มา : สำนักส่งเสริมภูมิปัญญาท้องถิ่นและวิสาหกิจชุมชน กรมการพัฒนาชุมชน กระทรวงมหาดไทย

๗.๕ สินค้าพื้นเมืองและของที่ระลึก

สินค้า OTOP ที่สำคัญของจังหวัดสิงห์บุรี ดังนี้

๑. กลุ่มวิสาหกิจชุมชนดอกไม้ดินประดิษฐ์บางบัว โดย นางรภัษวีรญา เทียมทันพร ได้เข้ารับการฝึกอบรมวิชาชีพเพื่อเป็นอาชีพเสริมจากเทศบาลเมืองบางระจัน เช่น การสานผักตบชวา การทำขนม รวมถึงการทำดอกไม้ประดิษฐ์จากดินญี่ปุ่นจากการอบรมดังกล่าว ได้นำความรู้ที่ได้รับกลับมาทำ และหาช่องทางจำหน่าย ในปี พ.ศ.๒๕๕๕ ได้จัดตั้งกลุ่มดอกไม้ดินประดิษฐ์ดินญี่ปุ่น และทำการจดทะเบียนวิสาหกิจชุมชน

สถานที่จำหน่าย วิสาหกิจชุมชนกลุ่มดอกไม้ดินประดิษฐ์บางบัว เลขที่ ๑๙/๑ ม.๑๐ ต.ไม้ตัด
อ.บางระจัน จ.สิงห์บุรี Tel. ๐๓๖-๕๙๑๓๒๑ หรือ ๐๘๗-๐๖๖๙๕๕๐ Email : rapaswaree.k@gmail.com

๒. กลุ่มเครื่องปั้นดินเผาแม่น้ำน้อย เครื่องปั้นดินเผา ไร่พัฒนา ปั้น ดิน เเผา เป็นเครื่องปั้นดินเผาที่นำภูมิปัญญาเชื่อมโยงเรื่องราวประวัติศาสตร์ ทรัพยากรวัตถุดิบที่มีอยู่ในชุมชนมาสร้างสรรค์ด้วยกระบวนการบริหารจัดการให้เกิดนวัตกรรมทั้งทางด้านวัตถุดิบ การออกแบบและกรรมวิธีการผลิตที่มีรูปแบบตอบรับกับวิถีชีวิตของผู้คนในยุคปัจจุบัน จากการที่ได้เห็นเนื้อผลิตภัณฑ์ที่หล่อจากเตาเผาแม่น้ำน้อยที่มีสีและคุณสมบัติมีเอกลักษณ์เฉพาะ จากวัตถุดิบดินปั้นในพื้นที่อำเภอบางระจัน

สถานที่ติดต่อ เลขที่ ๒๙ ม.๘ ต.สิงห์ อ.บางระจัน จ.สิงห์บุรี Tel.๐๘๙-๑๒๑๘๒๑๒
๐๙๕-๕๑๘๑๒๘๕ E-mail : Panupattana@hotmail.com

๓. เตียบ งานประดับลวดลายปิดทองมีมาแต่โบราณ เดิมใช้วิธีกระแหนะรัก คือ ใช้รักคลึงลงบนลาย นำไปติดกับภาชนะ (หุ่น) ที่ต้องการ แล้วลงรักปิดทองประดับด้วยกระจกสีต่างๆ นิยมทำเป็นตะลุ่มพานแว่นฟ้า โกฎิ ตู ต่อมาได้ดัดแปลงจากกระแหนะรัก มาเป็นการพิมพ์ลายจากดินทำหัวโขนติดลายบนหุ่นที่ต้องการแล้วลงรักปิดทองคำแท้ และได้พัฒนาเป็นรูปแบบอื่น เช่น เตียบ ตูพระไตรปิฎก บุชบก โคมไฟ คันฉ่อง ตูใส่พระพุทธรูป

สถานที่จำหน่าย เลขที่ ๑๐๓๓ ต.บางพุทรา อ.เมืองสิงห์บุรี จ.สิงห์บุรี โทร. ๐๘๑-๘๑๘๔๙๖๖

๔. ขนมเปียะเล่ากิมกี ขนมเปียะโบราณที่ทำกันเองในครอบครัว ทำพอขายหน้าร้านเท่านั้น แบ่งนุ่มนเนียนได้ที่ ไข่ถ้วยเดียวบดละเอียด ตีควนกับน้ำตาลจับกันเป็นก้อนใหญ่ ห่อไข่แดงเค็มฝังไว้ข้างใน จึงใช้แบ่งหมีห่ออีกชั้นหนึ่ง อบผึ่งด้วยเตาร้อนจนสุก เป็นขนมเปียะที่มีเปลือกข้างนอกแห้งกรอบ ไข่ถ้วยข้างในละเอียดเนียนนุ่มอร่อยลิ้น

สถานที่จำหน่าย เลขที่ ๒๖๘ ม.๖ ต.อินทร์บุรี อ.อินทร์บุรี จ.สิงห์บุรี โทร. ๐๓๖-๕๙๑๓๓๕,
๐๙๒-๔๕๓๙๐๕๑

๕. ปลาช่อนแดดเดียว จังหวัดสิงห์บุรีมีปลาช่อนที่อร่อยที่สุดในประเทศไทย เนื่องจากสายน้ำนำพาแร่ธาตุต่างๆ มาทับถมที่ลำน้ำแม่ลา เป็นจำนวนมาก ประกอบกับในสายน้ำมีพืชน้ำปกคลุมสายน้ำจึงทำให้ปลาช่อนที่อาศัยอยู่ในสายน้ำแม่ลามีเนื้อนุ่ม มัน หวาน รสชาติดีกว่าที่อื่น ๆ เป็นของขึ้นชื่อของจังหวัดสิงห์บุรี กลุ่มถนนอาหารจากปลาบ้านตราขู จึงนำเอามาทำปลาแห้ง ซึ่งเป็นภูมิปัญญาของคนสมัยเก่า และได้พัฒนาเป็นปลาแดดเดียว ที่สร้างชื่อเสียงให้กับ จังหวัดสิงห์บุรี จนเป็นที่รู้จักของนักกิน นักเที่ยวทั่วไป ได้รับรางวัลชนะเลิศ ส้มตำปลาช่อน งานเทศกาลกินปลา สินค้าเด่นจังหวัดสิงห์บุรี ได้ต้นแบบ Primary GMP ได้ OTOP ระดับ ๕ ดาว ได้รับ อย. มผช. อาหารปลอดภัย

สถานที่จำหน่าย กลุ่มถนนอาหารจากปลาบ้านตราขู ๔๕/๑ ม.๖ ต.บ้านหม้อ
อ.พรหมบุรี จ.สิงห์บุรี

๖. กระเป๋าทรงสี่เหลี่ยมจัตุรัส กระเป๋าผ้าใช้ใส่ของเล็กๆ น้อยๆ

สถานที่จำหน่าย นางนิศร์ดี สระ เลขที่ ๑๗/๑ ม.๙ ต.บางระจัน อ.ค่ายบางระจัน จ.สิงห์บุรี

ติดต่อ : นางนิศร์ดี สระ โทร : ๐๘๕-๔๒๔๙๑๗๖

๗. ข้าวหอมมะลิ ๑๐๕ ข้าวหอมมะลิ ปลอดภัยสารพิษ

สถานที่จำหน่าย น้ำค้างข้าวปลอดภัย เลขที่ ๕๐ ม.๓ ต.โพทะเล อ.ค่ายบางระจัน จ.สิงห์บุรี

ติดต่อ : น้ำค้าง ชื่นเอี่ยม โทร : ๐๘๗-๑๑๗๙๖๒๐

๘. ตะกร้าโครงหวดเชือกฟาง ตะกร้าทำจากเชือกฟางโครงทำด้วยหวด ใช้ใส่ของต่างๆ

สถานที่จำหน่าย นางตี๋ แยมกมล เลขที่ ๑๓ ม.๑๒ ต.โพสังโหม อ.ค่ายบางระจัน จ.สิงห์บุรี

ติดต่อ : นางตี๋ แยมกมล โทร : ๐๘๖-๑๓๓๗๒๒๕

๙. ข้าวกล้องไรซ์เบอร์รี่ ข้าวกล้องไรซ์เบอร์รี่ปลอดภัยสารพิษ

สถานที่จำหน่าย วิสาหกิจชุมชนข้าวปลอดภัยบ้านดอนโตนด เลขที่ ๔๐/๑ ม.๗

ต.โพทะเล อ.ค่ายบางระจัน จ.สิงห์บุรี ติดต่อ : นายเอกศักดิ์ ทองคำ โทร : ๐๘๙-๘๐๖๕๐๔๖

๑๐. เป่าแก้วไกรสรราชสีห์ ไกรสรราชสีห์เป็นการแสดงถึงเอกลักษณ์ของชาวจังหวัดสิงห์บุรี

สถานที่จำหน่าย เป่าแก้ว เลขที่ ๑/๑ ม.๕ ต.ท่าข้าม อ.ค่ายบางระจัน จ.สิงห์บุรี

ติดต่อ : นายโชติอนันต์ แก้วเกิด โทร : ๐๘๑-๒๙๒๑๗๔๕

๑๑. หมวกผักตบชวา หมวกใช้ใส่เพื่อป้องกันแสงแดด และความสวยงาม ทำจากผักตบชวา

สถานที่จำหน่าย กลุ่มศิลปินประดิษฐ์ เลขที่ ๗๐/๓ ม.๑ ต.บางระจัน อ.ค่ายบางระจัน จ.สิงห์บุรี

ติดต่อ : นางสาวพรทิพย์ กาลัญญุตานนท์ โทร : ๐๙๕-๕๔๕๕๙๔๙

๑๒. ตะกร้าหวาย นำหวายมาจักสานเป็นกระเช้า ตะกร้า

สถานที่จำหน่าย กลุ่มจักสานหวายบ้านโคกพรวัว เลขที่ ๑๕/๔ ม.๕ ต.บางระจัน

อ.ค่ายบางระจัน จ.สิงห์บุรี ติดต่อ : นางสาวนารี เสวกวิหारी โทร : ๐๘๗-๑๒๑๖๒

๑๓. กระเป๋าสตางค์ทรงรี กระเป๋าสตางค์ทำจากผ้า

สถานที่จำหน่าย นางนิศร์ดี สระ เลขที่ ๑๗/๑ ม.๙ ต.บางระจัน อ.ค่ายบางระจัน จ.สิงห์บุรี

ติดต่อ : นางนิศร์ดี สระ โทร : ๐๘๕-๔๒๔๙๑๗๖

๑๔. กุนเชียงปลา กุนเชียงปลา ทำจากปลาน้ำจืดชนิดต่าง ๆ

สถานที่จำหน่าย นางสมลักษณ์ เสี่ยงผล เลขที่ ๒๙ ม.๑๓ ต.ท่าข้าม อ.ค่ายบางระจัน จ.สิงห์บุรี

ติดต่อ : นางสมลักษณ์ เสี่ยงผล โทร : ๐๘๖-๘๐๓๓๐๘๙

๑๕. น้ำตาลปึก น้ำตาลปึกไว้ทำอาหารคาวหวาน

สถานที่จำหน่าย จ.ส.อ.ถวิล จ่างสกุล เลขที่ ๑๘/๑ ม.๕ ต.บางระจัน อ.ค่ายบางระจัน

จ.สิงห์บุรี ติดต่อ : จ.ส.อ.ถวิล จ่างสกุล โทร : ๐๓๖-๕๙๗๓๘๘

ที่มา : จังหวัดสิงห์บุรี

๘. ทรัพยากรธรรมชาติ

๘.๑ น้ำ

ตารางแสดงแหล่งน้ำ จำแนกตามประเภทแหล่งน้ำเป็นรายอำเภอ พ.ศ. ๒๕๖๑

อำเภอ	รวม	ประเภทแหล่งน้ำ								
		อ่างเก็บน้ำ			ฝาย คอนกรีต	ทำ นบ	สระ, หนอง, บึง	คู, คลอง	บ่อ บาดาล	บ่อน้ำ ตื้น
		ใหญ่	กลาง	เล็ก						
เมืองสิงห์บุรี	๓๕	-	-	-	-	-	๓๓	๒	-	-
บางระจัน	๔๓	-	-	-	-	-	๓๙	๔	-	-
ค่ายบางระจัน	๑๖	-	-	-	-	-	๑๔	๒	-	-
พรหมบุรี	๒๑	-	-	-	-	-	๑๙	๒	-	-
ท่าช้าง	๑	-	-	-	-	-	-	-	-	-
อินทร์บุรี	๒๕	-	-	๑	-	-	๒๑	๔	-	-
รวม	๑๔๑	-	-	๑	-	-	๑๒๖	๑๔	-	-

ที่มา : สำนักงานสถิติจังหวัดสิงห์บุรี

๘.๒ ป่าไม้

จังหวัดสิงห์บุรีไม่มีพื้นที่ป่าไม้หรืออยู่ในเขตป่าสงวนแห่งชาติ มีเพียงพื้นที่ป่าชุมชน ประมาณ ๑,๔๕๒ ไร่ ส่วนใหญ่อยู่ใกล้แหล่งน้ำ ป่าชุมชนปลูกโดยชุมชน และให้ชุมชนดูแลรักษา พร้อมใช้ประโยชน์จากป่าชุมชน

ที่มา : จังหวัดสิงห์บุรี

ส่วนที่ ๒

ยุทธศาสตร์การพัฒนากองคกรปกครองส่วนท้องถิ่น

๑. ความสัมพันธ์ระหว่างแผนพัฒนาระดับมหภาค

๑.๑ แผนยุทธศาสตร์ชาติ ๒๐ ปี

วิสัยทัศน์ประเทศคือ “ประเทศไทยมีความมั่นคง มั่งคั่ง ยั่งยืน เป็นประเทศที่พัฒนาแล้ว ด้วยการพัฒนาตามหลักปรัชญาของเศรษฐกิจพอเพียง” โดยมีเป้าหมายการพัฒนาประเทศ คือ “ประเทศชาติมั่นคง ประชาชนมีความสุข เศรษฐกิจพัฒนาอย่างต่อเนื่อง สังคมเป็นธรรม ฐานทรัพยากรธรรมชาติยั่งยืน” โดยยกระดับศักยภาพของประเทศในหลากหลายมิติ พัฒนาคนในทุกมิติและในทุกช่วงวัยให้เป็นคนดี เก่ง และมีคุณภาพ สร้างโอกาสและความเสมอภาคทางสังคม สร้างการเติบโตบนคุณภาพชีวิตที่เป็นมิตรกับสิ่งแวดล้อม และมีภาครัฐของประชาชนเพื่อประชาชนและประโยชน์ส่วนรวม โดยการประเมินผลการพัฒนาตามยุทธศาสตร์ชาติ ประกอบด้วย

- ๑) ความอยู่ดีมีสุขของคนไทยและสังคมไทย
- ๒) ชีตความสามารถในการแข่งขัน การพัฒนาเศรษฐกิจและการกระจายรายได้
- ๓) การพัฒนาทรัพยากรมนุษย์ของประเทศ
- ๔) ความเท่าเทียมและความเสมอภาคของสังคม
- ๕) ความหลากหลายทางชีวภาพ คุณภาพสิ่งแวดล้อม และความยั่งยืนของทรัพยากรธรรมชาติ
- ๖) ประสิทธิภาพการบริหารจัดการและการเข้าถึงการให้บริการของภาครัฐ

การพัฒนาประเทศในช่วงระยะเวลาของยุทธศาสตร์ชาติ จะมุ่งเน้นการสร้างสมดุลระหว่างการพัฒนาเศรษฐกิจ สังคม และสิ่งแวดล้อม โดยประกอบด้วย ๖ ยุทธศาสตร์ ได้แก่

ยุทธศาสตร์ชาติด้านความมั่นคง มีเป้าหมายการพัฒนาที่สำคัญ คือ ประเทศชาติมั่นคง ประชาชนมีความสุข เน้นการบริหารจัดการสภาวะแวดล้อมของประเทศให้มีความมั่นคง ปลอดภัย เกราะ อธิปไตย และมีความสงบเรียบร้อยในทุกระดับ ตั้งแต่ระดับชาติ สังคม ชุมชน มุ่งเน้นการพัฒนาคน เครื่องมือ เทคโนโลยี และระบบฐานข้อมูลขนาดใหญ่ให้มีความพร้อมสามารถรับมือกับภัยคุกคามและภัยพิบัติได้ทุกรูปแบบและทุกระดับความรุนแรง ควบคู่ไปกับการป้องกันและแก้ไขปัญหาด้านความมั่นคงที่มีอยู่ในปัจจุบัน และที่อาจจะเกิดขึ้นในอนาคต ใช้กลไกการแก้ไขปัญหาแบบบูรณาการทั้งกับส่วนราชการ ภาคเอกชน ประชาสังคม และองค์กรที่ไม่ใช่รัฐ รวมถึงประเทศเพื่อนบ้านและมิตรประเทศทั่วโลกบนพื้นฐานของหลักธรรมาภิบาล ตัวชี้วัด ประกอบด้วย (๑) ความสุขของประชากรไทย (๒) ความมั่นคงปลอดภัยของประเทศ (๓) ความพร้อมของกองทัพ หน่วยงานด้านความมั่นคง และการมีส่วนร่วมของภาครัฐ ภาคเอกชน และภาคประชาชนในการป้องกันและแก้ไขปัญหาความมั่นคง (๔) บทบาทและการยอมรับในด้านความมั่นคงของไทยในประชาคมระหว่างประเทศ และ (๕) ประสิทธิภาพการบริหารจัดการความมั่นคงแบบองค์รวม โดยประเด็นยุทธศาสตร์ชาติด้านความมั่นคง ประกอบด้วย ๕ ประเด็น ได้แก่

๑. การรักษาความสงบภายในประเทศ
๒. การป้องกันและแก้ไขปัญหาที่มีผลกระทบต่อความมั่นคง
๓. การพัฒนาศักยภาพของประเทศให้พร้อมเผชิญภัยคุกคามที่กระทบต่อความมั่นคงของชาติ
๔. การบูรณาการความร่วมมือด้านความมั่นคงกับอาเซียนและนานาชาติ
๕. การพัฒนากลไกการบริหารจัดการความมั่นคงแบบองค์รวม

ยุทธศาสตร์ชาติด้านการสร้างความสามารถในการแข่งขัน มีเป้าหมายการพัฒนาที่มุ่งเน้นการยกระดับศักยภาพของประเทศในหลากหลายมิติ บนพื้นฐานแนวคิด ๓ ประการ ได้แก่ (๑) “ต่อยอดอดีต” โดยมองกลับไปที่รากเหง้าทางเศรษฐกิจอัตลักษณ์ วัฒนธรรม ประเพณี วิถีชีวิต และจุดเด่นทางทรัพยากรธรรมชาติ ที่หลากหลาย รวมทั้งความได้เปรียบเชิงเปรียบเทียบของประเทศในด้านอื่นๆ นำมาประยุกต์ผสมผสานกับเทคโนโลยี และนวัตกรรม เพื่อให้สอดคล้องกับบริบทของเศรษฐกิจและสังคมโลกสมัยใหม่ (๒) “ปรับปัจจุบัน” เพื่อปูทางสู่นาคต ผ่านการพัฒนาโครงสร้างพื้นฐานของประเทศในมิติต่าง ๆ ทั้งโครงข่ายระบบคมนาคมและขนส่ง โครงสร้างพื้นฐาน วิทยาศาสตร์ เทคโนโลยี และดิจิทัล และการปรับสภาพแวดล้อมให้เอื้อต่อการพัฒนาอุตสาหกรรมและบริการอนาคต และ (๓) “สร้างคุณค่าใหม่ในอนาคต” ด้วยการเพิ่มศักยภาพของผู้ประกอบการ พัฒนาคนรุ่นใหม่ รวมถึงปรับรูปแบบธุรกิจ เพื่อตอบสนองต่อความต้องการของตลาด ผสมผสานกับยุทธศาสตร์ที่รองรับอนาคต บนพื้นฐานของการต่อยอดอดีตและปรับปัจจุบัน พร้อมทั้งการส่งเสริมและสนับสนุนจากภาครัฐ ให้ประเทศไทยสามารถสร้างฐานรายได้และการจ้างงานใหม่ขยายโอกาสทางการค้าและการลงทุนในเวทีโลก ควบคู่ไปกับการยกระดับรายได้และการกินดีอยู่ดี รวมถึงการเพิ่มขึ้นของคนชั้นกลางและลดความเหลื่อมล้ำของคนในประเทศได้ในคราวเดียวกัน ตัวชี้วัด ประกอบด้วย (๑) รายได้ประชาชาติ การขยายตัวของผลิตภัณฑ์มวลรวมภายในประเทศ และการกระจายรายได้ (๒) ผลิตภาพการผลิตของประเทศทั้งในปัจจุบันการผลิตและแรงงาน (๓) การลงทุนเพื่อการวิจัยและพัฒนา และ (๔) ความสามารถในการแข่งขันของประเทศ โดยประเด็นยุทธศาสตร์ชาติด้านการสร้างความสามารถในการแข่งขัน ประกอบด้วย ๕ ประเด็น ได้แก่

๑. การเกษตรสร้างมูลค่า
๒. อุตสาหกรรมและบริการแห่งอนาคต
๓. สร้างความหลากหลายด้านการท่องเที่ยว
๔. โครงสร้างพื้นฐาน เชื่อมไทย เชื่อมโลก
๕. พัฒนาเศรษฐกิจบนพื้นฐานผู้ประกอบการยุคใหม่

ยุทธศาสตร์ชาติด้านการพัฒนาและเสริมสร้างศักยภาพทรัพยากรมนุษย์ มีเป้าหมายการพัฒนาที่สำคัญเพื่อพัฒนาคนในทุกมิติและในทุกช่วงวัยให้เป็นคนดี เก่ง และมีคุณภาพ โดยคนไทยมีความพร้อมทั้งกาย ใจ สติปัญญา มีพัฒนาการที่รอบด้าน และมีสุขภาวะที่ดีในทุกช่วงวัย มีจิตสาธารณะ รับผิดชอบต่อสังคมและผู้อื่น มัธยัสถ์ อุดม โอบอ้อมอารี มีวินัย รักชาติ ศาสนา และเป็นพลเมืองดีของชาติ มีหลักคิดที่ถูกต้อง มีทักษะที่จำเป็นในศตวรรษที่ ๒๑ มีทักษะสื่อสารภาษาอังกฤษและภาษาที่ ๓ และอนุรักษ์ภาษาท้องถิ่น มีนิสัยรักการเรียนรู้และการพัฒนาตนเองอย่างต่อเนื่องตลอดชีวิต สู่การเป็นคนไทยที่มีทักษะสูง เป็นนวัตกรรม นักคิด ผู้ประกอบการ เกษตรกรยุคใหม่ และอื่น ๆ โดยมีสัมมาชีพตามความถนัดของตนเองตัวชี้วัด ประกอบด้วย (๑) การพัฒนาคุณภาพชีวิต สุขภาวะ และความเป็นอยู่ที่ดีของคนไทย (๒) ผลสัมฤทธิ์ทางการศึกษาและการเรียนรู้ตลอดชีวิต และ (๓) การพัฒนาสังคมและครอบครัวไทย โดยประเด็นยุทธศาสตร์ชาติด้านการพัฒนาและเสริมสร้างศักยภาพทรัพยากรมนุษย์ ประกอบด้วย ๗ ประเด็น ได้แก่

๑. การปรับเปลี่ยนค่านิยมและวัฒนธรรม
๒. การพัฒนาศักยภาพคนตลอดช่วงชีวิต
๓. ปฏิรูปกระบวนการเรียนรู้ที่ตอบสนองต่อการเปลี่ยนแปลง ในศตวรรษที่ ๒๑
๔. การตระหนักถึงพหุปัญญาของมนุษย์ที่หลากหลาย
๕. การเสริมสร้างให้คนไทยมีสุขภาวะที่ดี ครอบคลุมทั้งด้านกาย ใจ สติปัญญา และสังคม
๖. การสร้างสภาพแวดล้อมที่เอื้อต่อการพัฒนาและเสริมสร้างศักยภาพทรัพยากรมนุษย์
๗. การเสริมสร้างศักยภาพการกีฬาในการสร้างคุณค่าทางสังคมและพัฒนาประเทศ

ยุทธศาสตร์ชาติด้านการสร้างโอกาสและความเสมอภาคทางสังคม มีเป้าหมายการพัฒนาที่สำคัญ ที่ให้ความสำคัญการดึงเอาพลังของภาคส่วนต่างๆ ทั้งภาคเอกชนประชาสังคม ชุมชนท้องถิ่น มาร่วมขับเคลื่อน โดยการสนับสนุนการรวมตัวของประชาชนในการร่วมคิดร่วมทำเพื่อส่วนรวม การกระจายอำนาจและความรับผิดชอบไปสู่กลไกบริหารราชการแผ่นดินในระดับท้องถิ่น การเสริมสร้างความเข้มแข็งของชุมชนในการจัดการตนเอง และการเตรียมความพร้อมของประชากรไทยทั้งในมิติสุขภาพเศรษฐกิจ สังคม และสภาพแวดล้อมให้เป็นประชากรที่มีคุณภาพ สามารถพึ่งตนเองและทำประโยชน์แก่ครอบครัว ชุมชน และสังคมให้นานที่สุด โดยรัฐให้หลักประกันการเข้าถึงบริการและสวัสดิการที่มีคุณภาพอย่างเป็นธรรมและทั่วถึง ตัวชี้วัด ประกอบด้วย (๑) ความแตกต่างของรายได้และการเข้าถึงบริการภาครัฐระหว่างกลุ่มประชากร (๒) ความก้าวหน้าของการพัฒนาคน (๓) ความก้าวหน้าในการพัฒนาจังหวัดในการเป็นศูนย์กลางความเจริญทางเศรษฐกิจ สังคม และเทคโนโลยี และ (๔) คุณภาพชีวิตของประชากรสูงอายุ โดยประเด็นยุทธศาสตร์ชาติด้านการสร้างโอกาสและความเสมอภาคทางสังคม ประกอบด้วย ๔ ประเด็น ได้แก่

๑. การลดความเหลื่อมล้ำ สร้างความเป็นธรรมในทุกมิติ
๒. การกระจายศูนย์กลางความเจริญทางเศรษฐกิจ สังคมและเทคโนโลยี
๓. การเสริมสร้างพลังทางสังคม
๔. การเพิ่มขีดความสามารถของชุมชนท้องถิ่นในการพัฒนา การพึ่งตนเองและการจัดการตนเอง

ยุทธศาสตร์ชาติด้านการสร้างการเติบโตบนคุณภาพชีวิตที่เป็นมิตรต่อสิ่งแวดล้อม มีเป้าหมายการพัฒนาที่สำคัญเพื่อนำไปสู่การบรรลุเป้าหมายการพัฒนาที่ยั่งยืนในทุกมิติ ทั้งมิติด้านสังคม เศรษฐกิจ สิ่งแวดล้อม ธรรมชาติ และความเป็นหุ้นส่วนความร่วมมือระหว่างกันทั้งภายในและภายนอกประเทศอย่างบูรณาการ ใช้พื้นที่เป็นตัวตั้งในการกำหนดกลยุทธ์และแผนงาน และการให้ทุกฝ่ายที่เกี่ยวข้องได้เข้ามามีส่วนร่วมในแบบทางตรงให้มากที่สุดเท่าที่จะเป็นไปได้ โดยเป็นการดำเนินการบนพื้นฐานการเติบโตร่วมกัน ไม่ว่าจะเป็นทางเศรษฐกิจ สิ่งแวดล้อม และคุณภาพชีวิต โดยให้ความสำคัญกับการสร้างสมดุลทั้ง ๓ ด้าน อันจะนำไปสู่ความยั่งยืนเพื่อคนรุ่นต่อไปอย่างแท้จริง ตัวชี้วัด ประกอบด้วย (๑) พื้นที่สีเขียวที่เป็นมิตรกับสิ่งแวดล้อม (๒) สภาพแวดล้อมและทรัพยากรธรรมชาติที่เสื่อมโทรมได้รับการฟื้นฟู (๓) การเติบโตที่เป็นมิตรกับสิ่งแวดล้อม และ (๔) ปริมาณก๊าซเรือนกระจก มูลค่าเศรษฐกิจฐานชีวภาพ โดยประเด็นยุทธศาสตร์ชาติด้านการสร้างการเติบโตบนคุณภาพชีวิตที่เป็นมิตรต่อสิ่งแวดล้อม ประกอบด้วย ๖ ประเด็น ได้แก่

๑. สร้างการเติบโตอย่างยั่งยืนบนสังคมเศรษฐกิจสีเขียว
๒. สร้างการเติบโตอย่างยั่งยืนบนสังคมเศรษฐกิจภาคทะเล
๓. สร้างการเติบโตอย่างยั่งยืนบนสังคมที่เป็นมิตรต่อสภาพภูมิอากาศ
๔. พัฒนาพื้นที่เมือง ชนบท เกษตรกรรมและอุตสาหกรรมเชิงนิเวศ มุ่งเน้นความเป็นเมืองที่เติบโตอย่างต่อเนื่อง
๕. พัฒนาความมั่นคงน้ำ พลังงาน และเกษตรที่เป็นมิตรต่อสิ่งแวดล้อม
๖. ยกระดับกระบวนการตัดสินใจเพื่อกำหนดอนาคตประเทศ

ยุทธศาสตร์ชาติด้านการปรับสมดุลและพัฒนาระบบการบริหารจัดการภาครัฐ มีเป้าหมายการพัฒนาที่สำคัญเพื่อปรับเปลี่ยนภาครัฐที่ยึดหลัก “ภาครัฐของประชาชน เพื่อประชาชนและประโยชน์ส่วนรวม” โดยภาครัฐต้องมีขนาดที่เหมาะสมกับบทบาทภารกิจ แยกแยะบทบาทหน่วยงานของรัฐที่ทำหน้าที่ในการกำกับหรือในการให้บริการยึดหลักธรรมาภิบาล ปรับวัฒนธรรมการทำงานให้มุ่งผลสัมฤทธิ์และผลประโยชน์ส่วนรวม มีความทันสมัย และพร้อมที่จะปรับตัวให้ทันต่อการเปลี่ยนแปลงของโลกอยู่ตลอดเวลา โดยเฉพาะอย่างยิ่งการนำนวัตกรรม เทคโนโลยีข้อมูลขนาดใหญ่ ระบบการทำงานที่เป็นดิจิทัลเข้ามาประยุกต์ใช้อย่างคุ้มค่า และปฏิบัติงานเทียบได้กับมาตรฐานสากล รวมทั้ง

มีลักษณะเปิดกว้าง เชื่อมโยงถึงกันและเปิดโอกาสให้ทุกภาคส่วนเข้ามามีส่วนร่วมเพื่อตอบสนองความต้องการของประชาชนได้อย่างสะดวก รวดเร็ว และโปร่งใส โดยทุกภาคส่วนในสังคมต้องร่วมกันปลูกฝังค่านิยมความซื่อสัตย์สุจริต ความมั่งคั่ง และสร้างจิตสำนึกในการปฏิเสธไม่ยอมรับการทุจริตประพฤติมิชอบอย่างสิ้นเชิง นอกจากนี้ กฎหมายต้องมีความชัดเจน มีเพียงเท่าที่จำเป็น มีความทันสมัย มีความเป็นสากล มีประสิทธิภาพ และนำไปสู่การลดความเหลื่อมล้ำ และเอื้อต่อการพัฒนา โดยกระบวนการยุติธรรมมีการบริหารที่มีประสิทธิภาพ เป็นธรรม ไม่เลือกปฏิบัติและการอำนวยความสะดวกตามหลักนิติธรรม ตัวชี้วัด ประกอบด้วย (๑) ระดับความพึงพอใจของประชาชนต่อการให้บริการสาธารณะของภาครัฐ (๒) ประสิทธิภาพของการบริการภาครัฐ (๓) ระดับความโปร่งใส การทุจริต ประพฤติมิชอบและ (๔) ความเสมอภาคในกระบวนการยุติธรรม โดยประเด็นยุทธศาสตร์ชาติด้านการปรับสมดุลและพัฒนาระบบการบริหารจัดการภาครัฐ ประกอบด้วย ๘ ประเด็น ได้แก่

๑. ภาครัฐที่ยึดประชาชนเป็นศูนย์กลาง ตอบสนองความต้องการ และให้บริการอย่างสะดวก รวดเร็ว โปร่งใส
๒. ภาครัฐบริหารงานแบบบูรณาการโดยมียุทธศาสตร์ชาติเป็นเป้าหมายและเชื่อมโยงการพัฒนาในทุกระดับ ทุกประเด็น ทุกภารกิจ และทุกพื้นที่
๓. ภาครัฐมีขนาดเล็กกลาง เหมาะสมกับภารกิจ ส่งเสริมให้ประชาชนและทุกภาคส่วนมีส่วนร่วมในการพัฒนา
๔. ภาครัฐมีความทันสมัย
๕. บุคลากรภาครัฐเป็นคนดีและเก่ง ยึดหลักคุณธรรม จริยธรรม มีจิตสำนึกมีความสามารถสูง มุ่งมั่นและเป็นมืออาชีพ
๖. ภาครัฐมีความโปร่งใส ปลอดการทุจริตและประพฤติมิชอบ
๗. กฎหมายมีความสอดคล้องเหมาะสมกับบริบทต่าง ๆ และมีเท่าที่จำเป็น
๘. กระบวนการยุติธรรมเคารพสิทธิมนุษยชนและปฏิบัติต่อประชาชนโดยเสมอภาค

๑.๒ (ร่าง) แผนพัฒนาเศรษฐกิจและสังคมแห่งชาติ ฉบับที่ ๑๓ (พ.ศ. ๒๕๖๖-๒๕๗๐)

“พลิกโฉมประเทศไทยสู่ สังคมก้าวหน้า เศรษฐกิจสร้างมูลค่าอย่างยั่งยืน”

(ร่าง) แผนพัฒนาฯ ฉบับที่ ๑๓ มีจุดมุ่งหมายสูงสุดเพื่อขับเคลื่อนการพัฒนาประเทศให้สามารถบรรลุผลตามเป้าหมายการพัฒนาระยะยาวที่กำหนดไว้ในยุทธศาสตร์ชาติ โดยมุ่งหวังให้แผนพัฒนาฯ ฉบับที่ ๑๓ (พ.ศ. ๒๕๖๖ - ๒๕๗๐) ทำหน้าที่เป็นกลไกในการชี้ประเด็นที่มีลำดับความสำคัญสูงต่อการพัฒนาประเทศใน ระยะ ๕ ปีและเพื่อผลักดันให้ประเทศสามารถก้าวข้ามความท้าทายต่างๆ เพื่อขับเคลื่อนสู่ความเจริญเติบโตที่ทุกภาคส่วนได้รับประโยชน์อย่างเท่าเทียมกัน โดย (ร่าง) แผนพัฒนาฯ ฉบับที่ ๑๓ ได้กำหนดทิศทางและเป้าหมายของการพัฒนาบนพื้นฐานของแนวคิดที่สำคัญ ๔ ประการ ได้แก่

๑. หลักปรัชญาของเศรษฐกิจพอเพียง
๒. แนวคิด Resilience ซึ่งเป็นแนวคิดที่มุ่งเน้นการลดความเปราะบางต่อความเปลี่ยนแปลงทั้งจากภายนอกและภายในประเทศ
๓. เป้าหมายการพัฒนาอย่างยั่งยืนของสหประชาชาติ
๔. โมเดลเศรษฐกิจ BCG ซึ่งเป็นแนวคิดการพัฒนาเศรษฐกิจใน ๓ รูปแบบควบคู่กัน ได้แก่ เศรษฐกิจชีวภาพ เศรษฐกิจหมุนเวียน และเศรษฐกิจสีเขียว

วัตถุประสงค์และเป้าหมายการพัฒนา

การวางกรอบการพัฒนาประเทศในระยะ ๕ ปี ภายใต้แผนพัฒนาฯ ฉบับที่ ๑๓ มีความมุ่งหมายที่จะเร่งเพิ่มศักยภาพของประเทศในการรับมือกับความเสี่ยงที่อาจส่งผลกระทบต่อฐานและเสริมสร้างความสามารถในการสร้างสรรค์ประโยชน์จากโอกาสที่เกิดขึ้นได้อย่างเหมาะสม และทันห่วงที่ การกำหนดทิศทางการพัฒนาประเทศในระยะของแผนพัฒนาฯ ฉบับที่ ๑๓ จึงมีวัตถุประสงค์เพื่อพลิกโฉมประเทศไทยสู่ “สังคมก้าวหน้า เศรษฐกิจสร้างมูลค่าอย่างยั่งยืน” ซึ่งหมายถึงการสร้างการเปลี่ยนแปลงที่ครอบคลุมตั้งแต่ระดับโครงสร้าง นโยบาย และกลไก เพื่อมุ่งเสริมสร้างสังคมที่ก้าวหน้าทันพลวัตของโลก และเกื้อหนุนให้คนไทยมีโอกาสที่จะพัฒนาตนเองได้อย่างเต็มศักยภาพ พร้อมกับการปรับโครงสร้างเศรษฐกิจไปสู่การขับเคลื่อนด้วยเทคโนโลยี นวัตกรรม และความคิดสร้างสรรค์มีความสามารถในการสร้างมูลค่าเพิ่มที่สูง และคำนึงถึงความยั่งยืนด้านสิ่งแวดล้อม เพื่อให้เป็นไปตามวัตถุประสงค์ข้างต้น แผนพัฒนาฯ ฉบับที่ ๑๓ ได้กำหนดเป้าหมายหลักจำนวน ๕ ประการ คือ

๑. การปรับโครงสร้างการผลิตสู่เศรษฐกิจฐานนวัตกรรม
๒. การพัฒนาคนสำหรับโลกยุคใหม่
๓. การมุ่งสู่สังคมแห่งโอกาส และเป็นธรรม
๔. การเปลี่ยนผ่านไปสู่ความยั่งยืน
๕. การเสริมสร้างความสามารถของประเทศในการรับมือกับความเสี่ยง และการเปลี่ยนแปลงภายใต้บริบทโลกใหม่

หมวดเป้าหมายการพัฒนา

เพื่อถ่ายทอดเป้าหมายหลักไปสู่ภาพของการขับเคลื่อนที่ชัดเจนในลักษณะของวาระการพัฒนา (Agenda) ที่เอื้อให้เกิดการทำงานร่วมกันของหลายหน่วยงาน และหลายภาคส่วนในการผลักดันการพัฒนาในเรื่องใดเรื่องหนึ่งให้เกิดผลได้อย่างเป็นรูปธรรม แผนพัฒนาฯ ฉบับที่ ๑๓ จึงได้กำหนดหมวดเป้าหมายการพัฒนา จำนวน ๑๓ ประการ ซึ่งเป็นการบ่งบอกถึงสิ่งที่ประเทศไทยปรารถนาจะ ‘เป็น’ มุ่งหวังจะ ‘มี’ หรือต้องการจะ ‘ขจัด’ เพื่อสะท้อนประเด็นการพัฒนาที่มีลำดับความสำคัญสูงต่อการพลิกโฉมประเทศไทยสู่ “สังคมก้าวหน้า เศรษฐกิจสร้างมูลค่าอย่างยั่งยืน” และการบรรลุเป้าหมายหลักในช่วงระยะเวลา ๕ ปี ของแผนพัฒนาฯ ฉบับที่ ๑๓ โดยหมวดเป้าหมายการพัฒนาทั้ง ๑๓ ประการมีที่มาจาก การประเมินโอกาสและความเสี่ยงของไทยในการพัฒนาประเทศภายใต้กรอบของยุทธศาสตร์ชาติ ซึ่งได้มีการพิจารณาถึงแนวโน้มการเปลี่ยนแปลงระดับโลก สถานการณ์การแพร่ระบาดของโรคโควิด-19 รวมถึงผลการพัฒนาในประเทศในระยะเวลาที่ผ่านมา วัตถุประสงค์ และเป้าหมายการพัฒนา การวางกรอบการพัฒนาประเทศในระยะ ๕ ปี ภายใต้แผนพัฒนาฯ

ทั้งนี้ หมวดเป้าหมายพัฒนาที่กำหนดขึ้นเป็นประเด็นที่มีลักษณะเชิงบูรณาการ ซึ่งสามารถนำไปสู่การพัฒนาทั้งในด้านเศรษฐกิจ สังคม ทรัพยากรธรรมชาติและสิ่งแวดล้อมไปพร้อมๆ กัน ทำให้หมวดหมายแต่ละประการสามารถสนับสนุนเป้าหมายหลักได้มากกว่าหนึ่งข้อ โดยหมวดหมายทั้ง ๑๓ ประการ แบ่งออกได้เป็น ๔ มิติ ดังนี้

๑. มิติภาคการผลิตและบริการเป้าหมาย

- หมวดหมายที่ ๑ ไทยเป็นประเทศชั้นนำด้านสินค้าเกษตร และเกษตรแปรรูปมูลค่าสูง
- หมวดหมายที่ ๒ ไทยเป็นจุดหมายของการท่องเที่ยวที่เน้นคุณภาพ และความยั่งยืน
- หมวดหมายที่ ๓ ไทยเป็นฐานการผลิตยานยนต์ไฟฟ้าที่สำคัญของโลก
- หมวดหมายที่ ๔ ไทยเป็นศูนย์กลางทางการแพทย์ และสุขภาพมูลค่าสูง
- หมวดหมายที่ ๕ ไทยเป็นประตูการค้าการลงทุน และยุทธศาสตร์ทางโลจิสติกส์ที่สำคัญของภูมิภาค
- หมวดหมายที่ ๖ ไทยเป็นศูนย์กลางด้านดิจิทัล และอุตสาหกรรมอิเล็กทรอนิกส์อัจฉริยะของอาเซียน

๒. มิติโอกาสและความเสมอภาคทางเศรษฐกิจและสังคม

หมวดหมู่ที่ ๗ ไทยมีวิสาหกิจขนาดกลาง และขนาดย่อมที่เข้มแข็ง มีศักยภาพสูง และสามารถแข่งขันได้

หมวดหมู่ที่ ๘ ไทยมีพื้นที่และเมืองอัจฉริยะที่น่าอยู่ ปลอดภัย เด็ดขาดได้อย่างยั่งยืน

หมวดหมู่ที่ ๙ ไทยมีความยากจนข้ามรุ่นลดลง และคนไทยทุกคนมีความคุ้มครองทางสังคมที่เพียงพอ เหมาะสม

๓. มิติความยั่งยืนของทรัพยากรธรรมชาติและสิ่งแวดล้อม

หมวดหมู่ที่ ๑๐ ไทยมีเศรษฐกิจหมุนเวียน และสังคมคาร์บอนต่ำ

หมวดหมู่ที่ ๑๑ ไทยสามารถลดความเสี่ยง และผลกระทบจากภัยธรรมชาติ และการเปลี่ยนแปลงสภาพภูมิอากาศ

๔. มิติปัจจัยผลักดันการพลิกโฉมประเทศ

หมวดหมู่ที่ ๑๒ ไทยมีกำลังคนสมรรถนะสูง มุ่งเรียนรู้อย่างต่อเนื่อง ตอบโจทย์การพัฒนาแห่งอนาคต

หมวดหมู่ที่ ๑๓ ไทยมีภาครัฐที่ทันสมัย มีประสิทธิภาพ และตอบโจทย์ประชาชน

๑.๓ แผนพัฒนาภาค/แผนพัฒนากลุ่มจังหวัด/แผนพัฒนาจังหวัด

๑๓ ร่างกรอบแผนพัฒนาภาคกลาง (พ.ศ. ๒๕๖๖ - ๒๕๗๐) ๑๓

กรอบทิศทางการพัฒนาภาค

๑. บทบาทของภาค เป็นภาคที่มีบทบาทการพัฒนาที่สำคัญในการเป็นฐานการผลิตสินค้าเกษตรแปรรูป และสินค้าอุตสาหกรรมเพื่อการส่งออก โดยอุตสาหกรรมสำคัญของภาคกลางที่มีสัดส่วนมูลค่าผลิตภัณฑ์สูงสุดของประเทศ ได้แก่ อุตสาหกรรมอาหาร เครื่องดื่ม สิ่งทอ เสื้อผ้าเครื่องแต่งกาย เครื่องหนัง กระจาด ขมิ้นภัณฑ์ เกล็ดขมิ้น ผลิตภัณฑ์ยางและพลาสติก ผลิตภัณฑ์อื่นๆ ที่ทำจากแร่โลหะ และเฟอร์นิเจอร์ นอกจากนี้ภาคกลางยังเป็นศูนย์กลางการค้า และการขนส่งของประเทศ เป็นฐานการเรียนรู้ การวิจัยและพัฒนาทรัพยากรมนุษย์ เนื่องจากเป็นแหล่งที่ตั้งสถาบันทางการศึกษา และสถาบันวิจัยทั้งของภาครัฐและภาคเอกชนที่มีชื่อเสียงและคุณภาพ และเป็นศูนย์การดูแลและรักษาสุขภาพที่ได้มาตรฐานในระดับสากล โดยมีศูนย์การแพทย์ชั้นนำ และสถาบันการแพทย์เฉพาะทางที่มีชื่อเสียงจำนวนมาก

๒. ทิศทางการพัฒนาภาค ภาคกลางถือว่าเป็นหัวใจหลักสำคัญของการพัฒนาประเทศ เพราะเป็นพื้นที่ที่เชื่อมโยงกับกรุงเทพฯ ซึ่งเป็นเมืองหลวงของประเทศ ส่งผลให้อิทธิพลของความเป็นเมือง และกิจกรรมความเจริญทางเศรษฐกิจจากกรุงเทพฯ แผ่กระจายไปยังพื้นที่โดยรอบจนเรียกได้ว่าเป็นพื้นที่เดียวกันในทุกด้าน กรุงเทพฯและภาคกลางเป็นฐานเศรษฐกิจหลักของประเทศ เป็นศูนย์กลางการบริหารราชการ โดยเป็นที่ตั้งของกระทรวง กรม เป็นศูนย์กลางการบริการ ทั้งทางด้านการค้า การเงิน การขนส่ง และสุขภาพ รวมทั้งเป็นฐานการผลิตเพื่อการส่งออกที่สำคัญของประเทศ โดยในระยะแผนพัฒนาฯ ฉบับที่ ๑๓ ภาคกลางมุ่งพัฒนาเป็น “ฐานการผลิตสินค้าและบริการมูลค่าสูง” ที่เติบโตอย่างยั่งยืน และกำหนดทิศทางการพัฒนาภาคกลาง (C Direction) ที่ให้ความสำคัญกับการพัฒนา HEART โดยใช้ประโยชน์ศักยภาพและความพร้อมทั้งด้านโลจิสติกส์ การวิจัยและพัฒนา ที่เอื้อต่อการพัฒนาเทคโนโลยี และสร้างนวัตกรรม มาช่วยสร้างมูลค่าเพิ่มให้กับสินค้าและบริการ (H: High Value-added Products and Services) และให้ความสำคัญกับการพัฒนาจากผู้รับจ้างผลิตไปสู่การผลิตที่เป็นเจ้าของแบรนด์ที่ใช้เทคโนโลยีและนวัตกรรมที่สามารถออกแบบและพัฒนาขึ้นเอง และสนับสนุนการให้ความรู้เพื่อพัฒนาคนให้มีทักษะหลากหลายทั้งทางด้าน “Technical Skill” โดยเฉพาะการคิดวิเคราะห์และการคิดเชิงสร้างสรรค์และความคิดริเริ่ม รวมถึง “Human Skill” ที่สามารถเข้าใจจิตใจและอารมณ์ของผู้อื่นได้และพัฒนาศักยภาพแรงงานให้มีทักษะใหม่ที่จำเป็น

ในการทำงานและพัฒนาระดับทักษะเดิมให้ดีขึ้น (E: Education and Training) เพื่อรองรับการเติบโตของอุตสาหกรรมและบริการแห่งอนาคต รวมทั้งนำศักยภาพในด้านศิลปะและความคิด สร้างสรรค์ (A: Art and Creativity) มาประยุกต์ใช้ในการพัฒนาออกแบบสินค้า และบรรจุภัณฑ์ให้มีอัตลักษณ์เฉพาะถิ่น งดงามและมีคุณภาพ เพื่อสร้างมูลค่าเพิ่มและเพิ่มความหลากหลายของผลิตภัณฑ์ และให้ความสำคัญกับการปรับโครงสร้างการผลิต (R: Restructuring) โดยการนำเทคโนโลยีมาปรับใช้ เพื่อทดแทนการใช้แรงงานแบบเข้มข้น การปรับเปลี่ยนจากการทำการเกษตรที่ไม่เหมาะสม ไปสู่การทำการเกษตรที่ยั่งยืน และเน้นการพาณิชย์อิเล็กทรอนิกส์ควบคู่กับการฟื้นฟู อนุรักษ์ และรักษาทรัพยากรธรรมชาติและสิ่งแวดล้อม (T: Treatment of Environmental Pollution and Restoring Natural Resources) เพื่อให้เกิดการพัฒนาอย่างยั่งยืน

๓. เป้าหมายรวม

- ◆ อัตราการเจริญเติบโตทางเศรษฐกิจของภาคกลางขยายตัวเพิ่มขึ้น
- ◆ สัมประสิทธิ์ความไม่เสมอภาค (Gini Coefficient) ในการกระจายรายได้ของภาคกลางลดลง

๔. แนวทางการพัฒนา

- ◎ พัฒนาและยกระดับภาคกลางไปสู่การเป็นฐานอุตสาหกรรมขั้นสูงที่ใช้เทคโนโลยีและนวัตกรรมที่สามารถออกแบบและพัฒนาขึ้นเอง
- ◎ พัฒนาและยกระดับภาคกลางไปสู่การเป็นแหล่งเกษตรสมัยใหม่และศูนย์รวบรวมและกระจายสินค้าเกษตรของประเทศ
- ◎ พัฒนาแหล่งท่องเที่ยวสำคัญและแหล่งท่องเที่ยวชุมชนให้เข้าสู่ตลาดท่องเที่ยวคุณภาพ
- ◎ พัฒนาภาคกลางเป็นศูนย์กลางทางการแพทย์และสุขภาพมูลค่าสูง
- ◎ พัฒนาการผลิตกำลังคนให้มีทักษะรองรับอุตสาหกรรมและบริการแห่งอนาคต
- ◎ พัฒนาเมือง เขตเศรษฐกิจพิเศษชายแดนและเมืองชายแดน รวมทั้งพื้นที่ระเบียงเศรษฐกิจ พิเศษภาคกลาง-ตะวันตก ให้เอื้อต่อการพัฒนาเศรษฐกิจและสังคมในอนาคต
- ◎ ฟื้นฟูทรัพยากรธรรมชาติและแก้ไขปัญหาสิ่งแวดล้อม

- ◎ แผนพัฒนากลุ่มจังหวัดภาคกลางตอนบน (พ.ศ. ๒๕๖๖-๒๕๗๐) (จังหวัดชัยนาท จังหวัดพระนครศรีอยุธยา จังหวัดลพบุรี จังหวัดสระบุรี จังหวัดสิงห์บุรี จังหวัดอ่างทอง) ◎
เป้าหมายการพัฒนา “ลุ่มน้ำแห่งประวัติศาสตร์ เศรษฐกิจดิจิทัลเชิงสร้างสรรค์ที่ยั่งยืน”
คำอธิบายเป้าหมายการพัฒนา

ลุ่มน้ำแห่งประวัติศาสตร์ : ลุ่มน้ำเจ้าพระยา-ป่าสัก ซึ่งเป็นพื้นที่ภาคกลางตอนบนที่มีความสมบูรณ์ ประกอบด้วยจังหวัดชัยนาท จังหวัดพระนครศรีอยุธยา จังหวัดลพบุรี จังหวัดสิงห์บุรี จังหวัดสระบุรี และจังหวัดอ่างทอง

เศรษฐกิจดิจิทัล : การขับเคลื่อนเศรษฐกิจของกลุ่มจังหวัด โดยการนำเอาเทคโนโลยีดิจิทัลเข้ามาใช้เพื่อเพิ่มผลผลิต เพิ่มผลงาน โดยใช้เวลาน้อยลง และสร้างมูลค่าเพิ่มให้แก่สินค้าและบริการต่างๆ

เศรษฐกิจสร้างสรรค์ : แนวคิดในการนำ “สินทรัพย์ทางวัฒนธรรม”(Cultural assets-based) ทั้งที่จับต้องได้ และจับต้องไม่ได้ผนวกเข้ากับ “นวัตกรรม” (Innovation) และ “ความคิดสร้างสรรค์” (Creativity) มาใช้ ประโยชน์เชิงพาณิชย์ (Commercialization) สร้างเป็นสินค้าและบริการที่มีมูลค่าทางเศรษฐกิจ

การพัฒนาอย่างยั่งยืน : การพัฒนาที่ตอบสนองความจำเป็นของคนยุคปัจจุบัน โดยไม่ลดขีดความสามารถในการตอบสนองความจำเป็นของคนยุคต่อไป โดยใช้ทรัพยากรของกลุ่มจังหวัดทั้งภาคเกษตรอุตสาหกรรม การท่องเที่ยว ทรัพยากรอื่น ๆ ให้คุ้มค่า เกิดประโยชน์สูงสุด โดยคำนึงถึงสิ่งแวดล้อม

ประเด็นการพัฒนาของกลุ่มจังหวัด

ประเด็นการพัฒนาที่ ๑ สร้างฐานการผลิตสินค้าเกษตร อาหารเพื่อสุขภาพมูลค่าสูงที่เป็นมิตรกับสิ่งแวดล้อม

ประเด็นการพัฒนาที่ ๒ ยกระดับการท่องเที่ยวมูลค่าสูงด้วยเทคโนโลยีและนวัตกรรมบนพื้นฐานของการท่องเที่ยวอย่างรับผิดชอบ

ประเด็นการพัฒนาที่ ๓ เพิ่มมูลค่าห่วงโซ่อุปทานอุตสาหกรรมและบริการในอนาคต

ประเด็นการพัฒนาที่ ๔ การจัดการทรัพยากรธรรมชาติ สิ่งแวดล้อม และพลังงานแบบมีส่วนร่วมอย่างยั่งยืน

๑๐ แผนพัฒนาจังหวัดสิงห์บุรี ๑๐

การกำหนดตำแหน่งการพัฒนาของจังหวัด

จากศักยภาพ และการวิเคราะห์สถานะแวดล้อมของจังหวัด จึงได้กำหนดตำแหน่งการพัฒนาของจังหวัดที่สอดคล้องไปในทิศทาง และแนวทางเดียวกัน โดยมุ่งเน้นการพัฒนาด้านเศรษฐกิจของประชาชนในจังหวัด ดังนี้

๑. แหล่งผลิตสินค้าเกษตร อาหารปลอดภัย และได้มาตรฐาน
๒. เมืองท่องเที่ยวเชิงประวัติศาสตร์ ศาสนา วัฒนธรรม และวิถีชีวิต
๓. เมืองแห่งความสุขสงบ คนมีคุณภาพและคุณภาพชีวิตที่ดี

วิสัยทัศน์จังหวัดสิงห์บุรี (Vision)

“แหล่งผลิตสินค้าเกษตรมาตรฐาน อาหารปลอดภัย การท่องเที่ยวสร้างสรรค์ สังคมเป็นสุข”

แหล่งผลิตสินค้าเกษตรมาตรฐาน อาหารปลอดภัย = พื้นที่ผลิตสินค้าเกษตรที่มีการรับรองมาตรฐาน/กำกับดูแล ด้านความปลอดภัย สินค้าเกษตรมีมูลค่าสูง ผู้ผลิต/ผู้บริโภคมีคุณภาพชีวิตที่ดี

สินค้าเกษตร (agricultural commodity) = ผลผลิตหรือผลิตภัณฑ์ อันเกิดจากการกสิกรรม การประมง การปศุสัตว์ หรือการป่าไม้และผลพลอยได้ของผลิตผลหรือผลิตภัณฑ์ดังกล่าวที่ใช้บริโภคเป็นอาหาร ใช้เป็นอาหารสัตว์หรือนำมาแปรรูปเป็นอาหารและอาหารสัตว์

การท่องเที่ยวสร้างสรรค์ = การท่องเที่ยวที่เปิดโอกาสให้นักท่องเที่ยวศึกษา เรียนรู้ ประวัติศาสตร์ วัฒนธรรม ตลอดจนวิถีต่าง ๆ ในชุมชน เพื่อสร้างประสบการณ์จากสิ่งที่มีอยู่และเป็นอยู่จริงในชุมชน มีการปรับตัวเข้ากับบริบทวิถีใหม่ (New Normal)

สังคมเป็นสุข = สังคมมีความสุข มีความปลอดภัยในชีวิตและทรัพย์สิน ประชาชนมีคุณภาพชีวิตที่ดีมีรายได้เพียงพอ มีความสุข และยึดหลักปรัชญาเศรษฐกิจพอเพียง รวมถึงเป็นสังคมแห่งการเรียนรู้

พันธกิจ (Mission) :

๑. พัฒนาเกษตรกรและโครงสร้างพื้นฐานภาคเกษตร เพิ่มประสิทธิภาพการผลิต พัฒนาผลผลิตให้มีคุณภาพปลอดภัยได้มาตรฐาน และเพิ่มมูลค่าของผลผลิต โดยใช้เทคโนโลยีที่เหมาะสม
๒. อนุรักษ์ ฟื้นฟู ส่งเสริมการท่องเที่ยวเชิงประวัติศาสตร์ ศาสนา วัฒนธรรม วิถีชีวิตและภูมิปัญญาท้องถิ่น ที่เป็นเอกลักษณ์

๓. เสริมสร้างความเข้มแข็งให้ชุมชนแบบบูรณาการและมีส่วนร่วมเพื่อยกระดับคุณภาพชีวิต พัฒนา ระบบโครงสร้างทางสังคม ทูทางสังคม และวิถีชีวิตตามหลักปรัชญาเศรษฐกิจพอเพียง

เป้าประสงค์

๑. ผลผลิตทางการเกษตรมีคุณภาพปลอดภัยได้มาตรฐาน เพิ่มมูลค่าด้วยการแปรรูป และบรรจุภัณฑ์ ที่ทันสมัย เป็นมิตรกับสิ่งแวดล้อม และออกสู่ตลาดถึง ผู้บริโภคหลากหลายช่องทาง

๒. เพิ่มรายได้จากการท่องเที่ยวที่มีคุณภาพได้มาตรฐาน

๓. ประชาชนมีคุณภาพชีวิตที่ดีและมีความสุขตามหลักปรัชญาเศรษฐกิจพอเพียง สังคมแห่งการเรียนรู้ ทุกช่วงวัย ภายใต้ชีวิตวิถีใหม่ (New Normal)

ประเด็นการพัฒนาที่ ๑ : พัฒนาสู่เมืองเกษตรอินทรีย์มาตรฐานและอาหารปลอดภัยแบบครบวงจร

เป้าประสงค์ : ผลผลิตทางการเกษตรมีคุณภาพปลอดภัยได้มาตรฐาน เพิ่มมูลค่าด้วยการแปรรูป และบรรจุภัณฑ์ ที่ทันสมัย เป็นมิตรกับสิ่งแวดล้อม และออกสู่ตลาดถึงผู้บริโภคหลากหลายช่องทาง

- แนวทางการพัฒนา**
- ๑.๑ พัฒนาโครงสร้างพื้นฐานภาคเกษตรและบริหารจัดการ ดิน น้ำอย่างเป็นระบบ
 - ๑.๒ เสริมสร้างความเข้มแข็งให้กับเกษตรกร กลุ่มเกษตรกร และสถาบันเกษตรกรด้วยหลักปรัชญาของเศรษฐกิจพอเพียง
 - ๑.๓ เพิ่มประสิทธิภาพการผลิต และยกระดับคุณภาพสินค้าเกษตรปลอดภัย
 - ๑.๔ ส่งเสริมการแปรรูป และพัฒนาบรรจุภัณฑ์สินค้าเกษตรให้ทันสมัยและมีมาตรฐานสากล
 - ๑.๕ เพิ่มช่องทางการจัดจำหน่ายและการตลาดสินค้าเกษตรปลอดภัยให้หลากหลายช่องทาง

ประเด็นการพัฒนาที่ ๒ : พัฒนาศักยภาพและสร้างมูลค่าเพิ่มด้านการท่องเที่ยวที่ยั่งยืน

เป้าประสงค์ : เพิ่มรายได้จากการท่องเที่ยวที่มีคุณภาพได้มาตรฐาน

- แนวทางการพัฒนา**
- ๒.๑ พัฒนาระบบบริหารจัดการและบริการด้านการท่องเที่ยวอย่างยั่งยืน
 - ๒.๒ พัฒนาและสร้างมูลค่าเพิ่มจากแหล่งท่องเที่ยว ผลิตภัณฑ์ทางการท่องเที่ยว และสร้างเครือข่ายความร่วมมือด้านการท่องเที่ยว
 - ๒.๓ ส่งเสริมการประชาสัมพันธ์ และการตลาดเชิงรุกด้านการท่องเที่ยว

ประเด็นการพัฒนาที่ ๓ : พัฒนาคน คุณภาพชีวิตและสังคมแห่งการเรียนรู้ เพื่อความมั่นคง มั่งคั่ง และยั่งยืน

เป้าประสงค์ : ประชาชนมีคุณภาพชีวิตที่ดีและมีความสุขตามหลักปรัชญาเศรษฐกิจพอเพียง สังคมแห่งการเรียนรู้ ทุกช่วงวัย ภายใต้ชีวิตวิถีใหม่ (New Normal)

- แนวทางการพัฒนา**
- ๓.๑ พัฒนาคุณภาพชีวิตของประชาชนทุกมิติ (ด้านรายได้ ด้านสุขภาพ ด้านความเป็นอยู่ ด้านการศึกษา ด้านการเข้าถึงบริการรัฐ)
 - ๓.๒ พัฒนาปรับปรุงระบบโครงสร้างพื้นฐานและบริการสาธารณะให้เชื่อมโยงทั้งระบบ
 - ๓.๓ ยกกระดับการศึกษาให้เป็นสังคมแห่งการเรียนรู้ในศตวรรษที่ ๒๑
 - ๓.๔ สนับสนุนการอนุรักษ์ ฟื้นฟู บริหารจัดการ ทรัพยากรธรรมชาติและสิ่งแวดล้อม และพัฒนาพลังงานทดแทน/พลังงานทางเลือก
 - ๓.๕ พัฒนาระบบการรักษาความมั่นคงปลอดภัยในชีวิตและทรัพย์สิน โดยการมีส่วนร่วมของประชาชน

๑.๔ ยุทธศาสตร์การพัฒนาขององค์กรปกครองส่วนท้องถิ่นในเขตจังหวัดสิงห์บุรี

วิสัยทัศน์ “เมืองเกษตรปลอดภัย การท่องเที่ยวเชิงประวัติศาสตร์ และสังคมอยู่เย็นเป็นสุข”

พันธกิจ

๑. ส่งเสริม และพัฒนาศักยภาพการผลิตเกษตรปลอดภัยและความสามารถในการแข่งขัน เพื่อเพิ่มมูลค่าของสินค้าและเศรษฐกิจของชุมชนและจังหวัด
๒. ส่งเสริม และพัฒนาด้านการท่องเที่ยวเชิงประวัติศาสตร์ ศาสนา และวัฒนธรรม เพื่อเพิ่มขีดความสามารถด้านการท่องเที่ยว
๓. พัฒนาระบบ Logistics ให้มีประสิทธิภาพในการขนส่งและกระจายสินค้าระหว่างแหล่งผลิต และตลาด
๔. พัฒนาท้องถิ่นให้เป็นเมืองน่าอยู่

จุดมุ่งหมายการพัฒนา/เป้าประสงค์

- เป็นแหล่งการผลิตเกษตรปลอดภัยของประเทศ
- รักษามรดกทางประวัติศาสตร์ ศาสนา วัฒนธรรม และธรรมชาติ
- สร้างงานสร้างอาชีพ และเพิ่มรายได้ให้กับประชาชนในท้องถิ่น
- พัฒนาคุณภาพชีวิตของประชาชนให้มีความเป็นอยู่ที่ดีขึ้น
- เป็นเมืองน่าอยู่

ยุทธศาสตร์การพัฒนา ประกอบด้วย ๗ ยุทธศาสตร์ ดังนี้

ยุทธศาสตร์ที่ ๑ พัฒนาส่งเสริมการเกษตรและผลผลิตทางการเกษตร มีแนวทางการพัฒนา ดังนี้

๑. ส่งเสริมการมีส่วนร่วมในการผลิต และแปรรูปสินค้าทางการเกษตรและอาหารปลอดภัย
๒. ส่งเสริมการทำการเกษตรให้มีมาตรฐานและปลอดภัย
๓. ปรับปรุงประสิทธิภาพการผลิตทางการเกษตร และองค์ความรู้แก่เกษตรกร
๔. ส่งเสริมศักยภาพเกษตรกร/กลุ่มเกษตรกร ผู้นำชุมชน ผู้นำท้องถิ่น ในด้านการเกษตร
๕. พัฒนาโครงสร้างพื้นฐานด้านการเกษตรและระบบการบริหารจัดการน้ำ
๖. พัฒนาส่งเสริมช่องทางการจำหน่ายสินค้าทางการเกษตรปลอดภัย

ยุทธศาสตร์ที่ ๒ การพัฒนาการท่องเที่ยวเชิงประวัติศาสตร์ ศาสนา วัฒนธรรม และวิถีชีวิต มีแนวทางการพัฒนา ดังนี้

๑. พัฒนาและปรับปรุงสถานที่ท่องเที่ยว
๒. ส่งเสริมกิจกรรมการท่องเที่ยว และการประชาสัมพันธ์การท่องเที่ยว
๓. พัฒนาเส้นทางท่องเที่ยว
๔. สร้างจิตสำนึก และการมีส่วนร่วมของชุมชนในการพัฒนาและส่งเสริมการท่องเที่ยว
๕. ส่งเสริมการสร้างงานสร้างอาชีพ และรายได้จากการท่องเที่ยว
๖. พัฒนาศูนย์ข้อมูลเกี่ยวกับแหล่งท่องเที่ยว กิจกรรม ประเพณี และข้อมูลทางประวัติศาสตร์ที่สำคัญของจังหวัด

ยุทธศาสตร์ที่ ๓ การพัฒนาเศรษฐกิจ มีแนวทางการพัฒนา ดังนี้

๑. แก้ไขปัญหาความยากจนโดยใช้แนวพระราชดำริ “เศรษฐกิจพอเพียง” และ “เศรษฐกิจชุมชนพึ่งตนเอง”
๒. พัฒนาและส่งเสริมอาชีพตามศักยภาพของชุมชนและท้องถิ่น
๓. ส่งเสริมศักยภาพกลุ่มอาชีพ ผู้นำกลุ่มอาชีพ ผู้นำชุมชน ผู้นำท้องถิ่น ในด้านการอาชีพ

๔. จัดให้มีและพัฒนาศูนย์แสดงสินค้าจำหน่ายผลิตภัณฑ์ OTOP ในระดับจังหวัด และชุมชน
๕. ส่งเสริมการใช้ความรู้สมัยใหม่/เทคโนโลยีควบคู่กับภูมิปัญญาท้องถิ่น เพื่อสร้างมูลค่าเพิ่มให้กับผลผลิต

ยุทธศาสตร์ที่ ๔ การพัฒนาโครงสร้างพื้นฐาน และการบริการสาธารณะ มีแนวทางการพัฒนา ดังนี้

๑. จัดให้มีและพัฒนาโครงข่ายเส้นทางคมนาคมสายหลักอย่างเป็นระบบและทั่วถึงพร้อมปรับปรุงบำรุงรักษาถนนตามภารกิจถ่ายโอนให้อยู่ในสภาพที่สมบูรณ์
๒. ก่อสร้าง ปรับปรุง บำรุงรักษาถนน สะพาน ทางเท้า และท่อระบายน้ำ ให้มีมาตรฐาน
๓. จัดให้มีซ่อมบำรุงรักษาระบบไฟฟ้าและประปาสาธารณะ
๔. จัดให้มีระบบสาธารณสุขปลอดภัยให้กับชุมชนอย่างเป็นระบบและทั่วถึง
๕. บำรุงรักษาและพัฒนาแหล่งน้ำเพื่อการอุปโภคบริโภค และการเกษตร
๖. การป้องกันและบรรเทาสาธารณภัย

ยุทธศาสตร์ที่ ๕ การพัฒนาสังคม และคุณภาพชีวิต มีแนวทางการพัฒนา ดังนี้

๑. ส่งเสริมสนับสนุนการจัดการศึกษาทุกระดับ
๒. ส่งเสริมสนับสนุนด้านสังคมสงเคราะห์แก่เด็ก สตรี ผู้สูงอายุ คนชรา และผู้ด้อยโอกาส
๓. ส่งเสริมการป้องกันและแก้ไขปัญหายาเสพติด
๔. ส่งเสริมสนับสนุนด้านการกีฬา การสาธารณสุข และนันทนาการแก่ประชาชน
๕. ส่งเสริมและบูรณาการการดำเนินงานด้านความมั่นคง ความปลอดภัยในชีวิตและทรัพย์สิน
๖. ส่งเสริมสนับสนุนการมีส่วนร่วมของประชาชนในการพัฒนาท้องถิ่น

ยุทธศาสตร์ที่ ๖ การพัฒนาทรัพยากรธรรมชาติและสิ่งแวดล้อม มีแนวทางการพัฒนา ดังนี้

๑. ส่งเสริมและสนับสนุนการจัดทำผังเมืองรวม และผังชุมชนจังหวัดสิ่งบุรีตามภารกิจที่มีการถ่ายโอน หรือ รับผิดชอบ
๒. บำรุงรักษาสภาพแวดล้อมลำน้ำ แหล่งน้ำธรรมชาติ
๓. ก่อสร้าง พัฒนา ปรับปรุงสวนสาธารณะ สนามเด็กเล่น สวนสุขภาพ
๔. จัดทำแนวเขื่อนป้องกันน้ำท่วมในพื้นที่เสี่ยงภัย
๕. การบริหารจัดการขยะ และสิ่งปฏิกูล
๖. ปลุกจิตสำนึกให้เกิดความตระหนักและช่วยกันอนุรักษ์ทรัพยากรธรรมชาติและสิ่งแวดล้อมในท้องถิ่น และส่งเสริมการมีส่วนร่วมในการจัดทรัพยากรธรรมชาติและสิ่งแวดล้อม
๗. ฟื้นฟูทรัพยากรดิน และการพังทลายของดิน

ยุทธศาสตร์ที่ ๗ ยุทธศาสตร์การพัฒนาระบบบริหารและการจัดการ

๑. พัฒนาระบบบริหารองค์กรตามหลักการบริหารกิจการบ้านเมืองที่ดี
๒. พัฒนาระบบการให้บริการประชาชนให้มีประสิทธิภาพ
๓. การพัฒนาประสิทธิภาพการทำงานของบุคลากร
๔. พัฒนาเครือข่ายในการประสานความร่วมมือระหว่างหน่วยงานราชการ องค์กรปกครองส่วนท้องถิ่น องค์กรเอกชน ประชาคมในด้านการพัฒนาท้องถิ่น
๕. การพัฒนาปรับปรุงอาคารสถานที่ เครื่องมือเครื่องใช้ให้ทันสมัย

๒. ยุทธศาสตร์ขององค์การบริหารส่วนจังหวัดสิงห์บุรี

๒.๑ วิสัยทัศน์ (Vision) “สิงห์บุรีคนดีเมืองน่าอยู่”

๒.๒ ยุทธศาสตร์

- ยุทธศาสตร์ที่ ๑ : พัฒนาสังคมและคุณภาพชีวิต
- ยุทธศาสตร์ที่ ๒ : พัฒนาส่งเสริมการเกษตรและผลผลิตทางการเกษตร
- ยุทธศาสตร์ที่ ๓ : พัฒนาการท่องเที่ยวเชิงประวัติศาสตร์ ศาสนา วัฒนธรรม และวิถีชีวิต
- ยุทธศาสตร์ที่ ๔ : พัฒนาเศรษฐกิจ
- ยุทธศาสตร์ที่ ๕ : พัฒนาโครงสร้างพื้นฐาน และบริการสาธารณะ
- ยุทธศาสตร์ที่ ๖ : พัฒนาทรัพยากรธรรมชาติและสิ่งแวดล้อม
- ยุทธศาสตร์ที่ ๗ : พัฒนาระบบบริหารและการจัดการ

๒.๓ เป้าประสงค์ (Goal)

- (๑) เพื่อให้คนในท้องถิ่นอยู่อย่างสงบสุขมีคุณภาพชีวิตที่ดี
- (๒) เป็นแหล่งการผลิตสินค้าเกษตรและอาหารที่ปลอดภัยของประเทศ
- (๓) รักษามรดกทางประวัติศาสตร์ ศาสนา วัฒนธรรม วิถีชีวิต และธรรมชาติ
- (๔) สร้างงานสร้างอาชีพ และเพิ่มรายได้ให้กับประชาชนในท้องถิ่น
- (๕) พัฒนาให้เป็นเมืองน่าอยู่

๒.๔ คำเป้าหมายตามเป้าประสงค์

- (๑) ประชาชนในจังหวัดสิงห์บุรีทุกกลุ่มได้รับการพัฒนาและมีคุณภาพชีวิตที่ดีขึ้น ร้อยละ ๕๐ (ด้านการศึกษา สาธารณสุข สังคมสงเคราะห์ ความเข้มแข็งของชุมชน , ศาสนาวัฒนธรรมและนันทนาการ รักษาความสงบภายใน)
- (๒) กลุ่มเกษตรกร หรือแหล่งผลิตสินค้า ร้อยละ ๓๐ ได้รับการพัฒนา
- (๓) แหล่งท่องเที่ยวในจังหวัดสิงห์บุรี จำนวน ๕ แห่ง ได้รับการพัฒนา
- (๔) ร้อยละ ๓๐ ของผู้นำชุมชน/กลุ่มอาชีพได้พัฒนาความรู้ และร้อยละ ๒๐ ของประชาชนในจังหวัดสิงห์บุรีมีรายได้เพิ่มขึ้น
- (๕) พัฒนาโครงสร้างพื้นฐานปีละอย่างน้อย ๑๐ แห่ง มีกิจกรรมด้านสิ่งแวดล้อมปีละอย่างน้อย ๒ กิจกรรม และผ่านเกณฑ์ประเมินองค์กรตามหลักธรรมาภิบาลไม่ต่ำกว่าร้อยละ ๖๐

๒.๕ กลยุทธ์ และตัวชี้วัด
ยุทธศาสตร์ที่ ๑ : พัฒนาสังคมและคุณภาพชีวิต

กลยุทธ์	ตัวชี้วัด
๑) ส่งเสริมสนับสนุนการจัดการศึกษาทุกระดับ	๑) ร้อยละของสถานศึกษาในจังหวัดได้รับการส่งเสริมสนับสนุนด้านการศึกษา
๒) สนับสนุนด้านสังคมสงเคราะห์แก่เด็ก สตรี ผู้สูงอายุ ผู้พิการ และผู้ด้อยโอกาส	๑) ร้อยละของประชาชนแต่ละประเภท/วัย/ระดับ ที่ได้รับการสังคมสงเคราะห์
๓) ส่งเสริมการป้องกันและแก้ไขปัญหายาเสพติดอย่างต่อเนื่อง	๑) จำนวนนักเรียน/ปชช.ที่เข้าร่วมกิจกรรมรณรงค์ป้องกันและแก้ไขปัญหายาเสพติด ๒) ปชช./เยาวชน กลุ่มเสี่ยงได้รับการตรวจคัดกรองค้นหาผู้เสพ/ผู้ได้รับสารเสพติดเพื่อส่งต่อเข้าสู่การบำบัดรักษา ๓) เยาวชนในสถานศึกษาได้รับการดูแลป้องกันไม่ให้มีพฤติกรรมเสี่ยงต่อยาเสพติดและสิ่งผิดกฎหมาย
๔) สนับสนุนด้านการกีฬา การสาธารณสุข และนันทนาการ	๑) ร้อยละของเด็ก/เยาวชน/ปชช.ที่ให้ความสนใจในการออกกำลังกายหรือเล่นกีฬา ๒) ร้อยละของ ปชช.ในจังหวัดมีความรู้ความเข้าใจในการรักษาสุขภาพพลานามัยที่ถูกวิธี ๓) ร้อยละของ ปชช.ในจังหวัดมีสุขภาพพลานามัยที่ดี
๕) สนับสนุนการดำเนินงานด้านความมั่นคงและปลอดภัย	๑) จำนวนผู้เข้าร่วมโครงการดำเนินงานด้านความมั่นคงความปลอดภัยในชีวิตและทรัพย์สิน
๖) ส่งเสริมการมีส่วนร่วม และการสร้างเครือข่ายของประชาชนในการพัฒนาท้องถิ่น	๑) จำนวน อปท./กลุ่มผู้นำชุมชน/ ภาคประชาคม ได้รับการพัฒนาองค์ความรู้เพื่อการพัฒนาท้องถิ่น

ประเด็นยุทธศาสตร์ที่ ๒ : พัฒนาส่งเสริมการเกษตรและผลผลิตทางการเกษตร

กลยุทธ์	ตัวชี้วัด
๑) ส่งเสริมการผลิตและแปรรูปสินค้าทางการเกษตรและอาหารปลอดภัย	ร้อยละของกลุ่มเกษตรกรที่ได้รับการสนับสนุนส่งเสริมด้านอาชีพเกษตรและการแปรรูปอาหาร
๒) ส่งเสริมการทำเกษตรให้มีมาตรฐานและปลอดภัย	ร้อยละของเกษตรกรที่ได้รับการส่งเสริมการเรียนรู้เพิ่มทักษะการประกอบอาชีพด้านการเกษตร
๓) ปรับปรุงประสิทธิภาพการผลิตทางการเกษตรและองค์ความรู้แก่เกษตรกร	ร้อยละของเกษตรกรที่ได้รับการพัฒนาความรู้ด้านการเกษตร
๔) ส่งเสริมศักยภาพเกษตรกร/กลุ่มเกษตรกร ผู้นำชุมชน ผู้นำท้องถิ่น ในด้านการเกษตร	ร้อยละของเกษตรกร/กลุ่มเกษตรกร ผู้นำชุมชน ผู้นำท้องถิ่น ที่ได้รับการพัฒนาความรู้เพื่อเพิ่มศักยภาพ
๕) พัฒนาโครงสร้างพื้นฐานด้านการเกษตรและระบบการบริหารจัดการน้ำ	๑)จำนวนเส้นทางคมนาคมขนส่งสินค้าการเกษตร ๒)จำนวนแหล่งน้ำเพื่อการเกษตรได้รับการพัฒนา/ปรับปรุงให้มีประสิทธิภาพและเพียงพอในการทำเกษตร
๖) ส่งเสริมช่องทางการจำหน่ายสินค้าทางการเกษตร	ร้อยละของตลาดเพื่อการจำหน่ายสินค้าทางการเกษตร

ยุทธศาสตร์ที่ ๓ : พัฒนาการท่องเที่ยวเชิงประวัติศาสตร์ ศาสนา วัฒนธรรม และวิถีชีวิต

กลยุทธ์	ตัวชี้วัด
๑) พัฒนาสถานที่ท่องเที่ยวและแหล่งท่องเที่ยวใหม่อย่างเป็นระบบ	จำนวนสถานที่ท่องเที่ยวที่ได้รับการพัฒนาปรับปรุงและจำนวนแหล่งท่องเที่ยวใหม่
๒) ส่งเสริมกิจกรรมการท่องเที่ยว และการประชาสัมพันธ์	จำนวนกิจกรรมการท่องเที่ยวสำหรับแหล่งท่องเที่ยวที่อยู่ในความรับผิดชอบ
๓) พัฒนาเส้นทางท่องเที่ยวและป้ายประชาสัมพันธ์	จำนวนเส้นทางสู่สถานที่ท่องเที่ยวและป้ายประชาสัมพันธ์ที่ได้รับการพัฒนาปรับปรุง
๔) สร้างจิตสำนึกและการมีส่วนร่วมของชุมชนในการพัฒนาการท่องเที่ยว	จำนวนโครงการ/กิจกรรมที่อนุรักษ์วัฒนธรรม ประเพณี และภูมิปัญญาท้องถิ่นเพื่อการท่องเที่ยว
๕) ส่งเสริมการสร้างงานสร้างอาชีพและรายได้จากการท่องเที่ยว	ร้อยละของประชาชน และกลุ่มอาชีพต่าง ๆ ได้รับการพัฒนาความรู้เกี่ยวกับอาชีพ
๖) พัฒนาศูนย์ข้อมูลแหล่งท่องเที่ยว กิจกรรม ประเพณี และข้อมูลทางประวัติศาสตร์ของจังหวัด	จำนวนแหล่งท่องเที่ยวที่อยู่ในความรับผิดชอบ

ยุทธศาสตร์ที่ ๔ : พัฒนาเศรษฐกิจ

กลยุทธ์	ตัวชี้วัด
๑) แก้ไขปัญหาความยากจนโดยใช้แนวพระราชดำริ “เศรษฐกิจพอเพียง” และ “ชุมชนพึ่งตนเอง”	๑) จำนวนโครงการ/กิจกรรม ที่ให้ความรู้ด้านการอาชีพตามแนวทางพระราชดำริ ๒) ร้อยละของ ปชช. ในจังหวัดได้รับการพัฒนาความรู้หลักปรัชญาเศรษฐกิจพอเพียง
๒) พัฒนาและส่งเสริมอาชีพตามศักยภาพของชุมชนและท้องถิ่น	ร้อยละของผู้ประกอบอาชีพต่างๆแต่ละสาขา ที่ได้รับการส่งเสริมการเรียนรู้เพิ่มทักษะการประกอบอาชีพ
๓) ส่งเสริมศักยภาพกลุ่มอาชีพ ผู้นำอาชีพ ผู้นำชุมชน ผู้นำท้องถิ่น ในด้านการอาชีพ	ร้อยละของกลุ่มอาชีพ ผู้นำชุมชน ผู้นำท้องถิ่น ได้รับการส่งเสริมพัฒนาความรู้เพื่อเพิ่มศักยภาพ
๔) จัดให้มีและพัฒนาศูนย์แสดงสินค้าจำหน่ายผลิตภัณฑ์ OTOP ในระดับจังหวัดและชุมชน	ร้อยละของประเภทสินค้า OTOP ในจังหวัดได้รับการพัฒนาส่งเสริมด้านการขายหรือการตลาด
๕) ส่งเสริมการใช้เทคโนโลยีควบคู่กับภูมิปัญญาท้องถิ่น เพื่อสร้างมูลค่าเพิ่มให้กับผลผลิต	ร้อยละของผู้ประกอบอาชีพต่างๆแต่ละสาขา ที่ได้รับการส่งเสริมการเรียนรู้เพิ่มทักษะด้านเทคโนโลยีสมัยใหม่ในการประกอบอาชีพ

ยุทธศาสตร์ที่ ๕ : พัฒนาโครงสร้างพื้นฐาน และบริการสาธารณะ

กลยุทธ์	ตัวชี้วัด
๑) จัดให้มีและพัฒนาเส้นทางคมนาคม/บำรุงรักษาถนนตามภารกิจถ่ายโอน	จำนวนเส้นทางคมนาคมที่ได้รับการพัฒนาปรับปรุงให้อยู่ในสภาพที่สมบูรณ์
๒) ก่อสร้าง/ปรับปรุง/บำรุงรักษา สิ่งสาธารณูปการให้มีมาตรฐาน	จำนวนถนน/ป้าย-สัญญาณแจ้งเตือน/สะพาน ที่ก่อสร้างหรือได้รับการพัฒนา ปรับปรุงบำรุงรักษา ให้มีมาตรฐาน
๓) จัดให้มี/ซ่อมบำรุงรักษาระบบไฟฟ้าและประปาสาธารณะ	จำนวนโครงการด้านไฟฟ้าและประปาสาธารณะได้รับการพัฒนาปรับปรุงบำรุงรักษา
๔) จัดให้มีระบบสาธารณูปโภคในชุมชนอย่างทั่วถึง	จำนวนประชาชนที่ได้รับประโยชน์จากการสาธารณูปโภค

กลยุทธ์	ตัวชี้วัด
๕) บำรุงรักษาและพัฒนาแหล่งน้ำเพื่อการอุปโภคบริโภค การเกษตร และแก้ปัญหากภัยแล้ง	จำนวนแหล่งน้ำอุปโภค/บริโภคและการเกษตร ที่ได้รับการพัฒนา
๖) การป้องกันและบรรเทาสาธารณภัย	๑) จำนวนโครงการประเภทเขื่อน/ฝาย/คัน/พนังกั้นน้ำ และสิ่งสาธารณูปการเพื่อป้องกันน้ำท่วม และแก้ภัยแล้ง ๒) จำนวนหรือร้อยละของประชาชนที่ได้รับการบำบัดความเดือดร้อนจากภัยสาธารณะ

ยุทธศาสตร์ที่ ๖ : พัฒนาทรัพยากรธรรมชาติและสิ่งแวดล้อม

กลยุทธ์	ตัวชี้วัด
๑) สนับสนุนการจัดทำผังเมืองรวมและผังชุมชนตามภารกิจถ่ายโอน	จำนวนผู้ได้รับการอบรมให้ความรู้ด้านผังเมือง
๒) บำรุงรักษาสภาพแวดล้อมลำน้ำ แหล่งน้ำธรรมชาติ	จำนวนลำน้ำ/แหล่งน้ำ/แม่น้ำที่ได้รับการพัฒนาปรับปรุงสภาพแวดล้อม
๓) ก่อสร้าง พัฒนา ปรับปรุงสวนสาธารณะ สนามเด็กเล่น สวนสุขภาพ	จำนวนสวนสาธารณะที่ได้รับการพัฒนาก่อสร้าง/ปรับปรุง
๔) จัดทำแนวเขื่อนป้องกันน้ำท่วมในพื้นที่เสี่ยงภัย	จำนวนโครงการประเภทเขื่อน/ฝาย/คัน/พนังกั้นน้ำ และสิ่งสาธารณูปการเพื่อป้องกันน้ำท่วม
๕) การบริหารจัดการขยะและสิ่งปฏิกูล	สถานที่/ศูนย์กำจัดขยะหรือสิ่งปฏิกูลที่ถูกสุขลักษณะและได้มาตรฐาน
๖) อนุรักษ์และส่งเสริมการมีส่วนร่วมในการจัดการทรัพยากรธรรมชาติและสิ่งแวดล้อม	ร้อยละของเด็ก/เยาวชน/ปชช.ที่ได้รับการพัฒนาสร้างจิตสำนึกในการอนุรักษ์ทรัพยากรธรรมชาติและสิ่งแวดล้อม
๗) ฟื้นฟูทรัพยากรดิน การพังทลายของดิน และป่าชุมชน	จำนวนประชาชนที่ได้รับการพัฒนาความรู้เรื่องการบำรุงรักษาทรัพยากรดิน และป่าชุมชน

ยุทธศาสตร์ที่ ๗ : พัฒนาระบบบริหารและการจัดการ

กลยุทธ์	ตัวชี้วัด
๑) พัฒนาระบบบริหารองค์กรตามหลักการบริหารกิจการบ้านเมืองที่ดี	ร้อยละของคะแนนประเมินผลการปฏิบัติงานขององค์กรตามหลักการบริหารกิจการบ้านเมืองที่ดี
๒) พัฒนาระบบการบริการประชาชนให้มีประสิทธิภาพ	ความพึงพอใจของ ประชาชน ที่ได้รับการบริการสาธารณะขององค์กร
๓) พัฒนาประสิทธิภาพบุคลากร	ร้อยละของบุคลากรในองค์กรได้รับการพัฒนาความรู้เพื่อเพิ่มประสิทธิภาพการทำงาน
๔) ประสานความร่วมมือระหว่างหน่วยงานราชการ อปท. องค์กรเอกชน ประชาคมในการพัฒนาท้องถิ่น	จำนวนหน่วยงาน/อปท./องค์กรเอกชน ภาคประชาคม ที่เข้าร่วมโครงการพัฒนาท้องถิ่นในด้านต่าง ๆ
๕) พัฒนาปรับปรุงอาคารสถานที่ เครื่องมือเครื่องใช้ให้ทันสมัย	จำนวนอาคารสถานที่ เครื่องมือเครื่องใช้ ที่ได้รับการพัฒนาปรับปรุง

๒.๖ จุดยืนทางยุทธศาสตร์/ตำแหน่งการพัฒนา (Positioning)

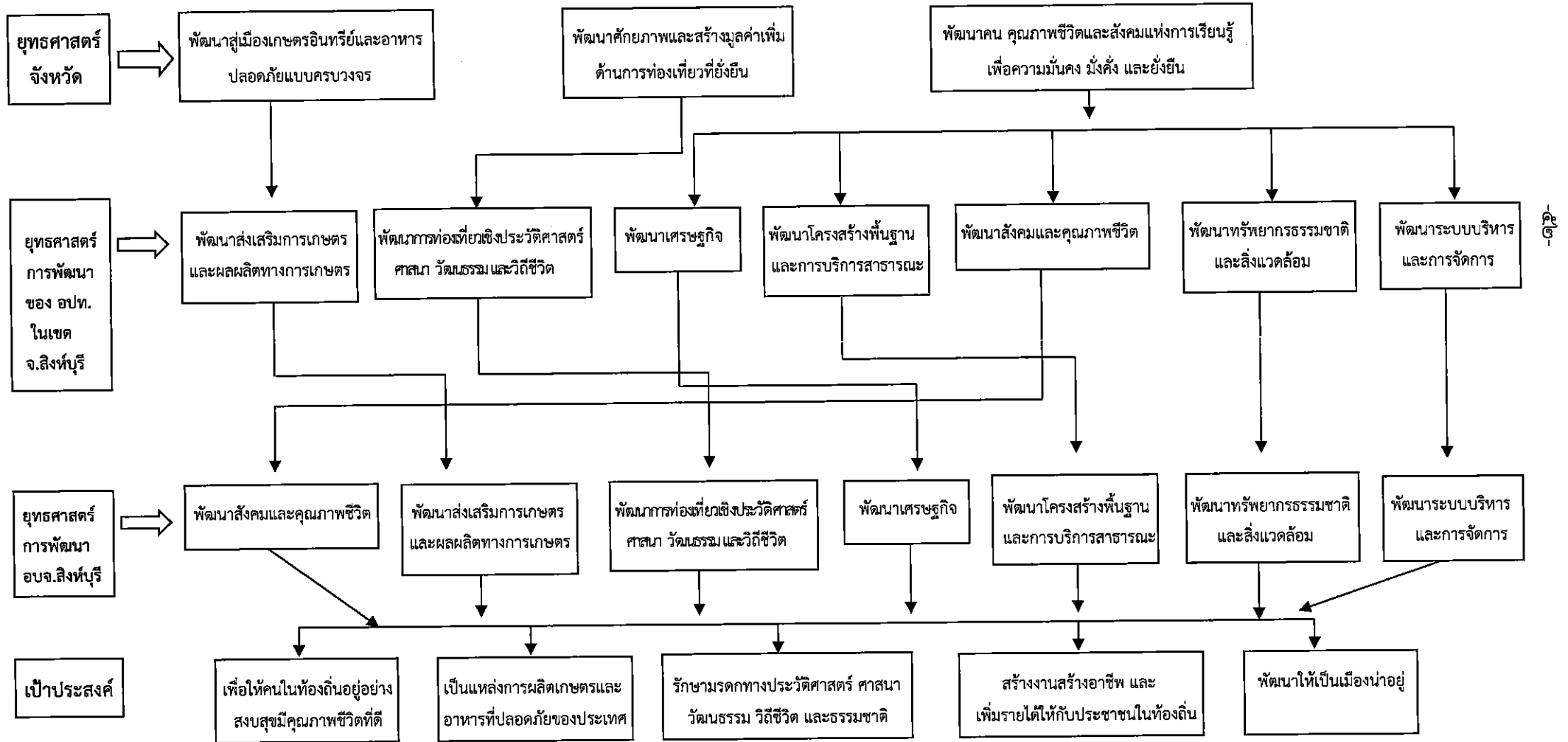
องค์การบริหารส่วนจังหวัดสิงห์บุรี ได้กำหนดจุดยืนทางยุทธศาสตร์ หรือกำหนดตำแหน่งการพัฒนา (Positioning) ไว้ ๒ ประเด็น คือ

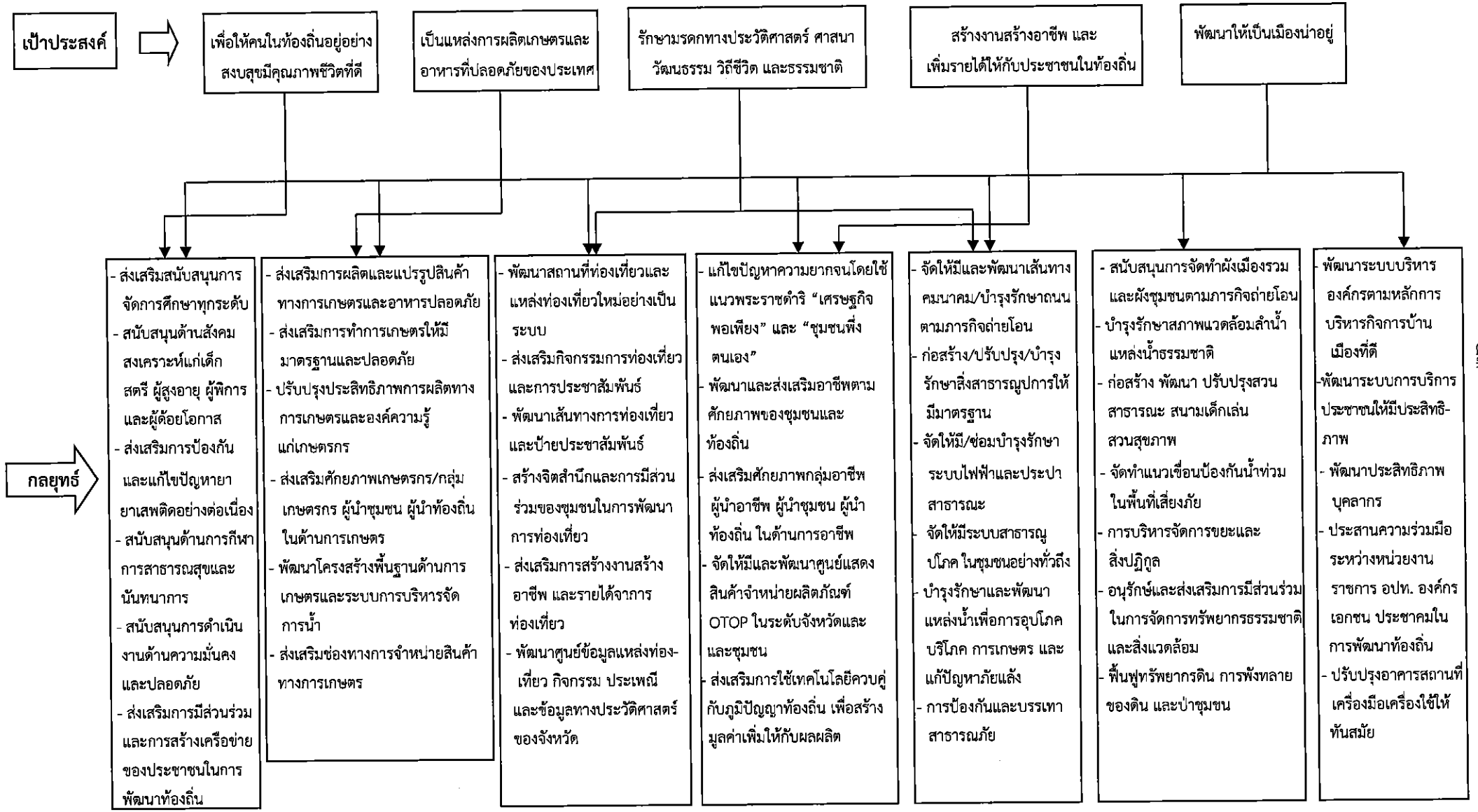
๑. เมืองคนดีมีคุณภาพ

๒. เมืองท่องเที่ยวเชิงประวัติศาสตร์ ศาสนาวัฒนธรรม และวิถีพอเพียง

๒.๗ ความเชื่อมโยงของยุทธศาสตร์ในภาพรวม

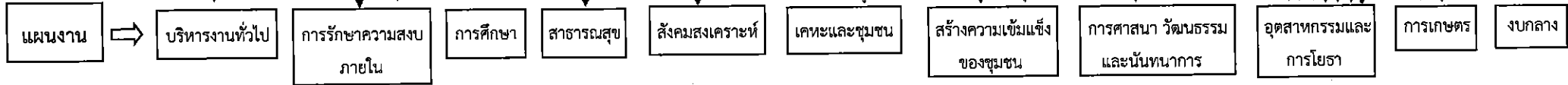
โครงสร้างความเชื่อมโยงยุทธศาสตร์การพัฒนาในภาพรวมขององค์การบริหารส่วนจังหวัดสิงห์บุรี (พ.ศ. ๒๕๖๖ - ๒๕๗๐)

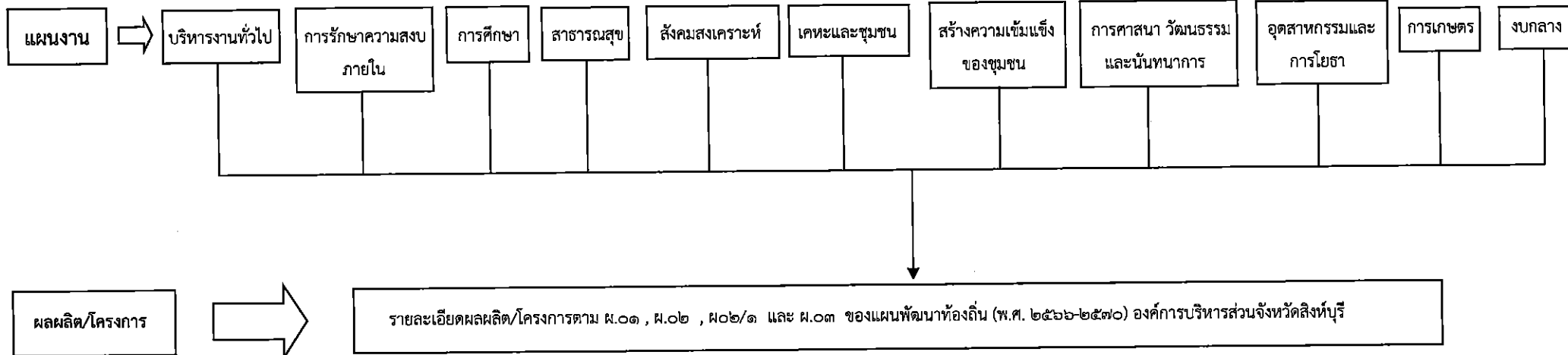




กลยุทธ์

<ul style="list-style-type: none"> - ส่งเสริมสนับสนุนการจัดการศึกษาทุกระดับ - สนับสนุนด้านสังคมสงเคราะห์แก่เด็ก สตรี ผู้สูงอายุ ผู้พิการ และผู้ด้อยโอกาส - ส่งเสริมการป้องกัน และแก้ไขปัญหา ยาเสพติดอย่างต่อเนื่อง - สนับสนุนด้านการศึกษา สาธารณสุขและ นันทนาการ - สนับสนุนการดำเนินงานด้านความมั่นคง และปลอดภัย - ส่งเสริมการมีส่วนร่วม และการสร้างเครือข่าย ของประชาชนในการ พัฒนาท้องถิ่น 	<ul style="list-style-type: none"> - ส่งเสริมการผลิตและแปรรูปสินค้า ทางการเกษตรและอาหารปลอดภัย - ส่งเสริมการทำเกษตรให้มี มาตรฐานและปลอดภัย - ปรับปรุงประสิทธิภาพการผลิตทาง การเกษตรและองค์ความรู้ แก่เกษตรกร - ส่งเสริมศักยภาพเกษตรกร/กลุ่ม เกษตรกร ผู้นำชุมชน ผู้นำท้องถิ่น ในด้านการเกษตร - พัฒนาโครงสร้างพื้นฐานด้านการ เกษตรและระบบการบริหารจัด การน้ำ - ส่งเสริมช่องทางการจำหน่ายสินค้า ทางการเกษตร 	<ul style="list-style-type: none"> - พัฒนาสถานที่ท่องเที่ยวและ แหล่งท่องเที่ยวใหม่อย่างเป็น ระบบ - ส่งเสริมกิจกรรมการท่องเที่ยว และการประชาสัมพันธ์ - พัฒนาเส้นทางท่องเที่ยว และป้ายประชาสัมพันธ์ - สร้างจิตสำนึกและการมีส่วน ร่วมของชุมชนในการพัฒนา การท่องเที่ยว - ส่งเสริมการสร้างงานสร้าง อาชีพ และรายได้จากการ ท่องเที่ยว - พัฒนาศูนย์ข้อมูลแหล่งท่อง- เที่ยว กิจกรรม ประเพณี และข้อมูลทางประวัติศาสตร์ ของจังหวัด 	<ul style="list-style-type: none"> - แก้ไขปัญหาความยากจนโดยใช้ แนวพระราชดำริ “เศรษฐกิจ พอเพียง” และ “ชุมชนพึ่ง ตนเอง” - พัฒนาและส่งเสริมอาชีพตาม ศักยภาพของชุมชนและ ท้องถิ่น - ส่งเสริมศักยภาพกลุ่มอาชีพ ผู้นำอาชีพ ผู้นำชุมชน ผู้นำ ท้องถิ่น ในด้านการอาชีพ - จัดให้มีและพัฒนาศูนย์แสดง สินค้าจำหน่ายผลิตภัณฑ์ OTOP ในระดับจังหวัดและ และชุมชน - ส่งเสริมการใช้เทคโนโลยีควบคู่ กับภูมิปัญญาท้องถิ่น เพื่อสร้าง มูลค่าเพิ่มให้กับผลผลิต 	<ul style="list-style-type: none"> - จัดให้มีและพัฒนาเส้นทาง คมนาคม/บำรุงรักษาถนน ตามภารกิจถ่ายโอน - ก่อสร้าง/ปรับปรุง/บำรุง รักษาสิ่งสาธารณูปการให้ มีมาตรฐาน - จัดให้มี/ซ่อมบำรุงรักษา ระบบไฟฟ้าและประปา สาธารณะ - จัดให้มีระบบสาธารณู- บโภค ในชุมชนอย่างทั่วถึง - บำรุงรักษาและพัฒนา แหล่งน้ำเพื่อการอุปโภค บริโภค การเกษตร และ แก่ปัญหาภัยแล้ง - การป้องกันและบรรเทา สาธารณภัย 	<ul style="list-style-type: none"> - สนับสนุนการจัดทำผังเมืองรวม และผังชุมชนตามภารกิจถ่ายโอน - บำรุงรักษาสภาพแวดล้อมลำน้ำ แหล่งน้ำธรรมชาติ - ก่อสร้าง พัฒนา ปรับปรุงสวน สาธารณะ สนามเด็กเล่น สวนสุขภาพ - จัดทำแนวเขื่อนป้องกันน้ำท่วม ในพื้นที่เสี่ยงภัย - การบริหารจัดการขยะและ สิ่งปฏิกูล - อนุรักษ์และส่งเสริมการมีส่วนร่วม ในการจัดการทรัพยากรธรรมชาติและสิ่งแวดล้อม - พื้นฟูทรัพยากรดิน การพังทลาย ของดิน และป่าชุมชน 	<ul style="list-style-type: none"> - พัฒนาระบบบริหาร องค์กรตามหลักการ บริหารกิจการบ้าน เมืองที่ดี - พัฒนาระบบการบริการ ประชาชนให้มีประสิทธิ- ภาพ - พัฒนาประสิทธิภาพ บุคลากร - ประสานความร่วมมือ ระหว่างหน่วยงาน ราชการ อปท. องค์กร เอกชน ประชาคมใน การพัฒนาท้องถิ่น - ปรับปรุงอาคารสถานที่ เครื่องมือเครื่องใช้ให้ ทันสมัย
---	--	---	--	--	---	---





๓. การวิเคราะห์เพื่อพัฒนาท้องถิ่น

๓.๑ การวิเคราะห์กรอบการจัดทำยุทธศาสตร์ขององค์การบริหารส่วนจังหวัดสิงห์บุรี

การวิเคราะห์สถานะแวดล้อม (SWOT ANALYSIS)

องค์การบริหารส่วนจังหวัด เป็นองค์กรปกครองส่วนท้องถิ่นที่มีเขตพื้นที่รับผิดชอบครอบคลุมทั้งจังหวัด จัดบริการสาธารณสุขประโยชน์ในเขตจังหวัด รวมทั้งช่วยเหลือพัฒนางานของเทศบาล และองค์การบริหารส่วนตำบล จากข้อมูลสภาพทั่วไปรวมทั้งข้อมูลเฉพาะแต่ละด้าน ตลอดจนแนวโน้มการเปลี่ยนแปลงต่าง ๆ ได้มีการวิเคราะห์สถานะแวดล้อมขององค์ประกอบภายในและองค์ประกอบภายนอก และกำหนดเป็นจุดแข็ง จุดอ่อน โอกาส และภัยคุกคาม ดังนี้

จุดแข็ง (Strengths)

๑. สภาพภูมิประเทศและระบบนิเวศเป็นพื้นที่ราบลุ่ม เหมาะสมสำหรับทำการเกษตร
๒. มีแหล่งน้ำธรรมชาติที่เป็นต้นทุนสำหรับใช้ในการเกษตร และเป็นแหล่งอาศัยของสัตว์น้ำที่อุดมสมบูรณ์ เป็นเอกลักษณ์ของจังหวัด เช่น ปลาช่อนแม่ลา
๓. ผลผลิตทางการเกษตรมีคุณภาพสามารถสร้างมูลค่าเพิ่มในอุตสาหกรรมเกษตรเพื่อการส่งออก
๔. มีแหล่งท่องเที่ยวเพื่อการเรียนรู้ทางประวัติศาสตร์และวัฒนธรรม เช่น วิถีชีวิตลุ่มน้ำเจ้าพระยา และประวัติศาสตร์วีรชนชาวบ้านบางระจัน
๕. ท่าเลและตำแหน่งที่ตั้งทางภูมิศาสตร์อยู่ใกล้กรุงเทพฯ และเป็นส่วนหนึ่งในโครงข่ายเส้นทางคมนาคมระบบโลจิสติกส์สินค้าเกษตร มีถนนสายเอเชียผ่านจังหวัด สะดวกต่อการคมนาคมขนส่ง
๖. มีโครงสร้างพื้นฐานด้านสาธารณสุขที่มีมาตรฐานและครอบคลุม สามารถเข้าถึงกลุ่มประชาชนในจังหวัดได้อย่างทั่วถึงทุกเพศทุกวัย และมีเครือข่ายดูแลผู้สูงอายุ ผู้พิการ รongรับการเพิ่มขึ้นของกลุ่มประชากรผู้สูงอายุ
๗. แหล่งท่องเที่ยวเชิงประวัติศาสตร์ แหล่งท่องเที่ยวทางศาสนา ศิลปะ ประเพณีวัฒนธรรมที่โดดเด่น สามารถสร้างมูลค่าเพิ่มด้านการท่องเที่ยวได้

จุดอ่อน (Weaknesses)

๑. เกษตรกรส่วนใหญ่เป็นผู้ผลิตรายย่อยขาดการรวมกลุ่มที่เข้มแข็ง ขาดอำนาจในการต่อรอง และการตลาดแบบครบวงจร
๒. ขาดการลงทุนการพัฒนาแรงงานให้มีทักษะที่เหมาะสมรองรับ และการขยายโอกาสทางการตลาดเพื่อสร้างศักยภาพแข่งขัน
๓. แรงงานทั้งภาคเกษตรกรรมและภาคอุตสาหกรรมยังขาดความรู้ ความเข้าใจในการนำเทคโนโลยี/นวัตกรรมมาประยุกต์ใช้ให้เกิดประสิทธิภาพ
๔. ประชากรส่วนใหญ่อยู่ในวัยผู้สูงอายุมากขึ้น ทำให้ทรัพยากรบุคคลด้านการเกษตรในจังหวัดไม่เพียงพอต่อความต้องการในบริบทพื้นที่

๕. ขาดการส่งเสริมให้เกษตรกรมีศักยภาพพึ่งพาตนเองและพึ่งพากันเองในการเพิ่มประสิทธิภาพการผลิตและการสร้าง/ประยุกต์ใช้นวัตกรรมในรูปแบบของเทคโนโลยีที่เหมาะสม (Appropriate Technology) ที่เป็นมิตรกับสิ่งแวดล้อม (Eco Friendly) ให้สอดคล้องกับรูปแบบการทำเกษตรกรรมในปัจจุบัน
๖. การบริการและการจัดการท่องเที่ยวในแหล่งท่องเที่ยวยังขาดทิศทางการพัฒนาที่ชัดเจนสู่มาตรฐานสากล รวมทั้งถึงการจัดกิจกรรมส่งเสริมการท่องเที่ยว/การทำตลาดยังไม่สามารถยกระดับให้เกิดการสร้างมูลค่าเพิ่มได้เท่าที่ควร ยังขาดการทำให้เกิดการท่องเที่ยวซ้ำ การสร้างมูลค่าเพิ่มผ่านเรื่องเล่าสินค้า/บรรจุภัณฑ์และบริการ ไม่เป็นที่ดึงดูดใจแก่นักท่องเที่ยว ขาดการประชาสัมพันธ์ เช่น จุดประชาสัมพันธ์ปฏิทิน การท่องเที่ยว ขาดข้อมูลการศึกษาวิจัย รวมทั้งการขาดการบูรณาการระหว่างหน่วยงาน
๗. การพัฒนาด้านการศึกษาของจังหวัดยังขาดการสร้างกิจกรรมทางการศึกษาที่ส่งเสริมให้เกิดการพัฒนาทั้ง ๔ ด้าน (๔H) คือ Head (กิจกรรมพัฒนาสมอง) , Heart (กิจกรรมพัฒนาจิตใจ) , Hand (กิจกรรมพัฒนาทักษะการปฏิบัติ) , Health (กิจกรรมพัฒนาสุขภาพ) และครอบคลุมตามบริบทของท้องถิ่น มีข้อจำกัดในการเข้าถึงงบประมาณในการพัฒนา เนื่องจากเป็นกิจกรรมที่ซ้ำซ้อนกับภารกิจปกติของส่วนราชการ และมีวัตถุประสงค์เกี่ยวกับการศึกษา

โอกาส (Opportunities)

๑. แนวโน้มรัฐบาล และแนวโน้มผู้บริโภคทั้งในและต่างประเทศ ส่งเสริมการบริโภคและการผลิตอาหารปลอดภัย เอื้อต่อการพัฒนาการเกษตรของจังหวัดสิงห์บุรี
๒. นักท่องเที่ยวมีแนวโน้มการบริโภคสินค้าและบริการทางประวัติศาสตร์วัฒนธรรมเพิ่มขึ้น ก่อให้เกิดการขยายตัวของตลาดสำหรับสินค้าท่องเที่ยวเชิงประวัติศาสตร์ การท่องเที่ยวเชิงศาสนาในสถานที่ศักดิ์สิทธิ์ วัฒนธรรมและวิถีชีวิต ตลอดจนภาครัฐมีนโยบายส่งเสริมการท่องเที่ยววิถีไทย และท่องเที่ยวเชิงสร้างสรรค์ กระตุ้นให้นักท่องเที่ยวมีความสนใจในการท่องเที่ยวเชิงวัฒนธรรมมากขึ้น
๓. จังหวัดสิงห์บุรีเป็นพื้นที่ที่มีทำเลที่ตั้งอยู่ใกล้ และเป็นจุดเชื่อมโยงในเครือข่ายระเบียงเศรษฐกิจเหนือ-ใต้ และระเบียงเศรษฐกิจตะวันออก-ตะวันตก ซึ่งสามารถทำให้เกิดการขยายโอกาสทางเศรษฐกิจได้ ควบคู่กับการพัฒนารถไฟความเร็วสูงสายกรุงเทพฯ-พิษณุโลก
๔. การเจริญเติบโตของตลาดดิจิทัลที่มีต้นทุนต่ำ และได้รับความนิยมสูงขึ้น เป็นโอกาสทางการตลาดให้จังหวัดสิงห์บุรีสามารถขยายโอกาส และเพิ่มขีดความสามารถทางการแข่งขันทางเศรษฐกิจ การเกษตรและการท่องเที่ยวสูงขึ้น
๕. แผนยุทธศาสตร์ชาติ และนโยบายไทยแลนด์ ๔.๐ และการท่องเที่ยวเมืองรองเป็นการสร้างคุณภาพให้กับสินค้าและบริการจากฐานรากทรัพยากรของจังหวัดให้มีมูลค่าเพิ่มสูงขึ้น โดยเฉพาะธุรกิจภาคบริการ

ภัยคุกคาม (Threats)

๑. ภาวะการณ์เปลี่ยนแปลงทางภูมิอากาศ ทำให้เกิดการแพร่ระบาดของโรคและแมลงศัตรูพืช รวมทั้งทำให้มีความเสี่ยงที่จะเกิดภาวะขาดแคลนน้ำเพื่อการเกษตรในอนาคต
๒. ปัญหาการเมืองทำให้นโยบายของรัฐบาลมีการเปลี่ยนแปลงขาดความต่อเนื่อง
๓. พื้นที่ส่วนใหญ่เป็นพื้นที่ราบลุ่ม และมีแม่น้ำเจ้าพระยาไหลผ่าน เมื่อเข้าสู่ฤดูน้ำหลากจึงมีความเสี่ยงที่น้ำจากแม่น้ำเจ้าพระยาจะล้นตลิ่งเข้าท่วมบ้านเรือน หรือ ชุมชน รวมทั้งพื้นที่ทำการเกษตรบางส่วนได้
๔. สถานการณ์แพร่ระบาดของโรคติดเชื้อไวรัสโคโรนา 2019 (COVID-19) ส่งผลกระทบต่อรูปแบบการปฏิบัติงาน ทำให้บางกิจกรรมไม่เป็นไปตามแผนที่กำหนด

๓.๒ การประเมินสถานการณ์สภาพแวดล้อมภายนอกที่เกี่ยวข้อง

การวิเคราะห์สภาพแวดล้อม เป็นการศึกษาถึงปัจจัยที่มีผลกระทบต่อการทำงานขององค์กรบริหารส่วนจังหวัดสิงห์บุรีทั้งในแง่เชิงบวกและเชิงลบ ข้อมูลสภาพแวดล้อมเป็นข้อมูลในการประเมินสภาพขององค์กรบริหารส่วนจังหวัดว่าเป็นอย่างไร และพัฒนาไปในทิศทางใด สภาพแวดล้อมที่มีบทบาทต่อการดำเนินงานขององค์กรบริหารส่วนจังหวัดแบ่งได้ ๒ ประเภท คือ สภาพแวดล้อมภายนอก และสภาพแวดล้อมภายใน ข้อมูลที่ได้จากการวิเคราะห์สภาพแวดล้อมภายนอก พิจารณาจาก “โอกาสและอุปสรรค” ขององค์กร ข้อมูลที่ได้จากการวิเคราะห์สภาพแวดล้อมภายใน พิจารณาจาก “จุดแข็งและจุดอ่อน” ขององค์กร

- ☞ โอกาส (Opportunities) หมายถึง ปัจจัยหลักของสภาพแวดล้อมที่เอื้ออำนวย หรือสนับสนุนให้องค์การบริหารส่วนจังหวัดประสบความสำเร็จ
- ☞ อุปสรรค (Threats) หมายถึง ปัจจัยหลักของสภาพแวดล้อมภายนอกที่เป็นภัยคุกคาม หรือข้อจำกัดที่ทำให้การดำเนินงานขององค์กรบริหารส่วนจังหวัดไม่ประสบความสำเร็จ
- ☞ จุดแข็ง (Strengths) หมายถึง ปัจจัยหลักของสภาพแวดล้อมภายใน ที่เป็นข้อดี หรือข้อเด่น ที่ให้องค์การบริหารส่วนจังหวัดประสบความสำเร็จ
- ☞ จุดอ่อน (Weaknesses) หมายถึง ปัจจัยหลักของสภาพแวดล้อมภายในที่เป็นข้อด้อยซึ่งส่งผลเสีย ต่อการดำเนินงานขององค์กรบริหารส่วนจังหวัดสิงห์บุรี

การวิเคราะห์สภาพแวดล้อมภายนอก (External Analysis)

สภาพแวดล้อมภายนอก เป็นปัจจัยที่อยู่เหนือการควบคุมขององค์กร มีการเปลี่ยนแปลงอยู่ตลอดเวลา เป็นไปไม่ได้ที่จะติดตามการเปลี่ยนแปลงของสภาพแวดล้อมได้ทุกอย่าง ผู้บริหารควรจะมีเฉพาะปัจจัยทางสภาพแวดล้อมที่สำคัญเท่านั้น โดยทั่วไป สภาพแวดล้อมภายนอก จะมีอยู่ สองส่วน คือ

๑. สภาพแวดล้อมการดำเนินงาน (Task Environment)

เป็นปัจจัยที่มีผลกระทบโดยตรงต่อการดำเนินงานขององค์กรบริหารส่วนจังหวัด เช่น กลุ่มเป้าหมายในโครงการพัฒนาต่าง ๆ หน่วยงานที่ตรวจสอบการดำเนินงานขององค์กรบริหารส่วนจังหวัด หน่วยงานที่ดำเนินการร่วมกัน เป็นต้น

๒. สภาพแวดล้อมโดยทั่วไป (General Environment)

เป็นปัจจัยที่ไม่กระทบต่อการดำเนินงานระยะสั้นขององค์กร แต่มีผลต่อการตัดสินใจในระยะยาว ได้แก่ เศรษฐกิจ สังคม วัฒนธรรม การเมือง กฎหมาย เทคโนโลยี ภูมิศาสตร์ และ ปัจจัยระหว่างประเทศ

ส่วนที่ ๓
การนำแผนพัฒนาท้องถิ่นไปสู่การปฏิบัติ

๑. ยุทธศาสตร์การพัฒนาและแผนงาน

ที่	ยุทธศาสตร์	ด้าน	แผนงาน	หน่วยงาน รับผิดชอบ	หน่วยงาน สนับสนุน
๑	พัฒนาสังคมและคุณภาพชีวิต	บริการชุมชนและสังคม	- การศึกษา - สาธารณสุข - สังคมสงเคราะห์ - สร้างความเข้มแข็ง ของชุมชน - ศาสนา วัฒนธรรม และนันทนาการ - รักษาความสงบภายใน - อุตสาหกรรมและ การโยธา	กองการศึกษาฯ กองสาธารณสุข สำนักปลัดฯ สำนักงานเลขาฯ, สำนักปลัดฯ, กองยุทธศาสตร์ฯ สำนักปลัดฯ สำนักปลัด กองช่าง	ทุกส่วนราชการ
๒	พัฒนาส่งเสริมการเกษตรและ ผลิตผลทางการเกษตร	เศรษฐกิจ	- การเกษตร - อุตสาหกรรมและ การโยธา	สำนักปลัดฯ กองช่าง	ทุกส่วนราชการ
๓	พัฒนาการท่องเที่ยวเชิง ประวัติศาสตร์ศาสนา วัฒนธรรม และวิถีชีวิต	บริการชุมชนและสังคม	- ศาสนา วัฒนธรรม และนันทนาการ - อุตสาหกรรมและ การโยธา	สำนักปลัดฯ, กองการศึกษาฯ กองช่าง	ทุกส่วนราชการ
๔	พัฒนาเศรษฐกิจ	บริการชุมชนและสังคม	- สร้างความเข้มแข็ง ของชุมชน - การเกษตร - อุตสาหกรรมและ การโยธา	สำนักปลัดฯ สำนักปลัดฯ กองช่าง	ทุกส่วนราชการ
๕	พัฒนาโครงสร้างพื้นฐาน และบริการสาธารณะ	เศรษฐกิจ บริหารงานทั่วไป	- อุตสาหกรรมและ การโยธา - รักษาความสงบภายใน	กองช่าง สำนักปลัดฯ	ทุกส่วนราชการ

ที่	ยุทธศาสตร์	ด้าน	แผนงาน	หน่วยงาน รับผิดชอบ	หน่วยงาน สนับสนุน
๖	พัฒนาทรัพยากรธรรมชาติและสิ่งแวดล้อม	เศรษฐกิจ บริการชุมชนและสังคม	- การเกษตร - สร้างความเข้มแข็ง ของชุมชน - อุตสาหกรรมและ การโยธา - เคหะและชุมชน	กองช่าง กองการศึกษา กองช่าง กองสาธารณสุข	ทุกส่วนราชการ
๗	พัฒนาระบบบริหาร และการจัดการ	บริหารงานทั่วไป เศรษฐกิจ การดำเนินงานอื่นๆ	- บริหารงานทั่วไป - อุตสาหกรรมและ การโยธา - งบกลาง	สำนักปลัดฯ, กองยุทธศาสตร์ฯ, กองการเจ้าหน้าที่ กองช่าง กองสาธารณสุข	ทุกส่วนราชการ
รวม ๗ ยุทธศาสตร์		๔ ด้าน	๑๐ แผนงาน		

บัญชีสรุปโครงการพัฒนา
แผนพัฒนาท้องถิ่น (พ.ศ.๒๕๖๖-๒๕๗๐)
องค์การบริหารส่วนจังหวัดสิงห์บุรี

ยุทธศาสตร์	ปี ๒๕๖๖		ปี ๒๕๖๗		ปี ๒๕๖๘		ปี ๒๕๖๙		ปี ๒๕๗๐		รวม ๕ ปี	
	จำนวนโครงการ	งบประมาณ(บาท)	จำนวนโครงการ	งบประมาณ(บาท)	จำนวนโครงการ	งบประมาณ(บาท)	จำนวนโครงการ	งบประมาณ(บาท)	จำนวนโครงการ	งบประมาณ(บาท)	จำนวนโครงการ	งบประมาณ(บาท)
๑) ยุทธศาสตร์ พัฒนาสังคมและคุณภาพชีวิต												
๑.๑ แผนงานการศึกษา	๖	๕,๒๐๖,๗๐๐	๖	๕,๒๐๖,๗๐๐	๖	๕,๒๐๖,๗๐๐	๖	๕,๒๐๖,๗๐๐	๖	๕,๒๐๖,๗๐๐	๓๐	๒๖,๐๓๓,๕๐๐
๑.๒ แผนงานสาธารณสุข	๑๑	๑๐,๙๒๙,๕๒๐	๑๑	๑๐,๙๒๙,๕๒๐	๑๑	๑๐,๙๒๙,๕๒๐	๑๑	๑๐,๙๒๙,๕๒๐	๑๑	๑๐,๙๒๙,๕๒๐	๕๕	๕๔,๖๔๗,๖๐๐
๑.๓ แผนงานสังคมสงเคราะห์	๓	๘,๔๐๐,๐๐๐	๓	๘,๔๐๐,๐๐๐	๓	๘,๔๐๐,๐๐๐	๓	๘,๔๐๐,๐๐๐	๓	๘,๔๐๐,๐๐๐	๑๕	๔๒,๐๐๐,๐๐๐
๑.๔ แผนงานสร้างความเข้มแข็ง ของชุมชน	๑๐	๑๐๘,๙๐๐,๐๐๐	๙	๘,๙๐๐,๐๐๐	๙	๘,๙๐๐,๐๐๐	๙	๘,๙๐๐,๐๐๐	๙	๘,๙๐๐,๐๐๐	๔๖	๑๔๔,๕๐๐,๐๐๐
๑.๕ แผนงานการศึกษา วัฒนธรรม และนันทนาการ	๑๐	๑,๙๐๗,๐๐๐	๑๐	๑,๙๐๗,๐๐๐	๑๐	๑,๙๐๗,๐๐๐	๑๐	๑,๙๐๗,๐๐๐	๑๐	๑,๙๐๗,๐๐๐	๕๐	๙,๕๓๕,๐๐๐
๑.๖ แผนงานรักษาความสงบ ภายใน	๓	๔,๓๐๐,๐๐๐	๓	๔,๓๐๐,๐๐๐	๓	๔,๓๐๐,๐๐๐	๓	๔,๓๐๐,๐๐๐	๓	๔,๓๐๐,๐๐๐	๑๕	๒๑,๕๐๐,๐๐๐
๑.๗ แผนงานอุตสาหกรรมและ การโยธา			๑	๒,๕๐๐,๐๐๐	๑	๙๗๙,๐๐๐			๒	๓,๕๒๐,๐๐๐	๔	๖,๙๙๙,๐๐๐
รวม	๔๓	๑๓๙,๖๔๓,๒๒๐	๔๓	๔๒,๑๔๓,๒๒๐	๔๓	๔๐,๖๒๒,๒๒๐	๔๒	๓๙,๖๔๓,๒๒๐	๔๔	๔๓,๑๖๓,๒๒๐	๒๑๕	๓๐๕,๒๑๕,๑๐๐
๒) ยุทธศาสตร์ พัฒนาส่งเสริมการเกษตรและผลผลิตทางการเกษตร												
๒.๑ แผนงานการเกษตร	๑	๕๐๐,๐๐๐	๑	๕๐๐,๐๐๐	๑	๕๐๐,๐๐๐	๑	๕๐๐,๐๐๐	๑	๑,๒๕๐,๐๐๐	๕	๓,๒๕๐,๐๐๐
๒.๒ แผนงานอุตสาหกรรมและ การโยธา			๒	๖,๔๕๕,๐๐๐			๑	๒๒,๐๐๐,๐๐๐			๓	๒๘,๔๕๕,๐๐๐
รวม	๑	๕๐๐,๐๐๐	๓	๖,๙๕๕,๐๐๐	๑	๕๐๐,๐๐๐	๒	๒๒,๕๐๐,๐๐๐	๑	๑,๒๕๐,๐๐๐	๘	๓๑,๗๐๕,๐๐๐
๓) ยุทธศาสตร์ พัฒนาการท่องเที่ยวเชิงประวัติศาสตร์ ศาสนา วัฒนธรรม และวิถีชีวิต												
๓.๑ แผนงานการศึกษา วัฒนธรรม และนันทนาการ	๒๔	๒๓,๑๙๓,๔๐๐	๒๒	๑๐,๐๑๕,๐๐๐	๒๒	๑๐,๐๑๕,๐๐๐	๒๒	๑๐,๐๑๕,๐๐๐	๒๒	๑๐,๐๑๕,๐๐๐	๑๑๒	๖๓,๒๕๓,๔๐๐
๓.๒ แผนงานอุตสาหกรรม และการโยธา	๓	๔๕๐,๐๐๐,๐๐๐									๓	๔๕๐,๐๐๐,๐๐๐
รวม	๒๗	๔๗๓,๑๙๓,๔๐๐	๒๒	๑๐,๐๑๕,๐๐๐	๒๒	๑๐,๐๑๕,๐๐๐	๒๒	๑๐,๐๑๕,๐๐๐	๒๒	๑๐,๐๑๕,๐๐๐	๑๑๕	๕๑๓,๒๕๓,๔๐๐

ยุทธศาสตร์	ปี ๒๕๖๖		ปี ๒๕๖๗		ปี ๒๕๖๘		ปี ๒๕๖๙		ปี ๒๕๗๐		รวม ๕ ปี	
	จำนวนโครงการ	งบประมาณ(บาท)	จำนวนโครงการ	งบประมาณ(บาท)	จำนวนโครงการ	งบประมาณ(บาท)	จำนวนโครงการ	งบประมาณ(บาท)	จำนวนโครงการ	งบประมาณ(บาท)	จำนวนโครงการ	งบประมาณ(บาท)
๔) ยุทธศาสตร์ พัฒนาเศรษฐกิจ												
๔.๑ แผนงานสร้างความเข้มแข็งของชุมชน	๑	๑,๐๐๐,๐๐๐	๑	๑,๐๐๐,๐๐๐	๑	๑,๐๐๐,๐๐๐	๑	๑,๐๐๐,๐๐๐	๑	๑,๐๐๐,๐๐๐	๕	๕,๐๐๐,๐๐๐
๔.๒ แผนงานการเกษตร	๒	๘๐๐,๐๐๐	๒	๘๐๐,๐๐๐	๒	๘๐๐,๐๐๐	๒	๘๐๐,๐๐๐	๒	๘๐๐,๐๐๐	๑๐	๘,๐๐๐,๐๐๐
๔.๓ แผนงานอุตสาหกรรมและการโยธา							๑	๒,๘๘๐,๐๐๐			๑	๒,๘๘๐,๐๐๐
รวม	๓	๑,๘๐๐,๐๐๐	๓	๑,๘๐๐,๐๐๐	๓	๑,๘๐๐,๐๐๐	๔	๔,๖๘๐,๐๐๐	๓	๑,๘๐๐,๐๐๐	๑๖	๑๑,๘๘๐,๐๐๐
๕) ยุทธศาสตร์ พัฒนาโครงสร้างพื้นฐาน และบริการสาธารณะ												
๕.๑ แผนงานอุตสาหกรรมและการโยธา	๑๐๘	๔๑๐,๕๒๒,๖๐๐	๒๕	๙๘,๖๕๕,๐๐๐	๓๓	๑๕๗,๖๕๐,๒๐๐	๑๓	๖๑,๕๙๔,๔๐๐	๒๘	๑๑๓,๖๓๕,๙๐๐	๒๐๗	๘๕๒,๐๕๘,๑๐๐
๕.๒ แผนงานรักษาความสงบภายใน	๑	๔,๐๐๐,๐๐๐	๑	๔,๐๐๐,๐๐๐	๑	๔,๐๐๐,๐๐๐	๑	๔,๐๐๐,๐๐๐	๑	๔,๐๐๐,๐๐๐	๕	๒๐,๐๐๐,๐๐๐
รวม	๑๐๙	๔๑๔,๕๒๒,๖๐๐	๒๖	๑๐๒,๖๕๕,๐๐๐	๓๔	๑๖๑,๖๕๐,๒๐๐	๑๔	๖๕,๕๙๔,๔๐๐	๒๙	๑๑๗,๖๓๕,๙๐๐	๒๑๒	๘๖๒,๐๕๘,๑๐๐
๖) ยุทธศาสตร์ พัฒนาทรัพยากรธรรมชาติและสิ่งแวดล้อม												
๖.๑ แผนงานการเกษตร	๑	๓๐๐,๐๐๐	๑	๓๐๐,๐๐๐	๑	๓๐๐,๐๐๐	๑	๓๐๐,๐๐๐	๑	๓๐๐,๐๐๐	๕	๑,๕๐๐,๐๐๐
๖.๒ แผนงานสร้างความเข้มแข็งของชุมชน	๑	๔๐,๐๐๐	๑	๔๐,๐๐๐	๑	๔๐,๐๐๐	๑	๔๐,๐๐๐	๑	๔๐,๐๐๐	๕	๒๐๐,๐๐๐
๖.๓ แผนงานอุตสาหกรรมและการโยธา	๒	๖๐,๕๕๐,๐๐๐	๓	๒,๙๙๐,๐๐๐	๑	๑๐๐,๐๐๐	๓	๑๓๓,๔๐๐,๐๐๐	๒	๔,๑๐๐,๐๐๐	๑๑	๒๐๑,๑๔๐,๐๐๐
๖.๔ แผนงานเคหะและชุมชน	๒	๕,๒๐๐,๐๐๐	๒	๕,๒๐๐,๐๐๐	๒	๕,๒๐๐,๐๐๐	๒	๕,๒๐๐,๐๐๐	๒	๕,๒๐๐,๐๐๐	๑๐	๒๖,๐๐๐,๐๐๐
รวม	๖	๖๖,๐๙๐,๐๐๐	๗	๘,๕๓๐,๐๐๐	๕	๕,๖๔๐,๐๐๐	๗	๑๓๘,๙๔๐,๐๐๐	๖	๙,๖๔๐,๐๐๐	๓๑	๒๒๘,๘๔๐,๐๐๐

ยุทธศาสตร์	ปี ๒๕๖๖		ปี ๒๕๖๗		ปี ๒๕๖๘		ปี ๒๕๖๙		ปี ๒๕๗๐		รวม ๕ ปี	
	จำนวนโครงการ	งบประมาณ(บาท)	จำนวนโครงการ	งบประมาณ(บาท)	จำนวนโครงการ	งบประมาณ(บาท)	จำนวนโครงการ	งบประมาณ(บาท)	จำนวนโครงการ	งบประมาณ(บาท)	จำนวนโครงการ	งบประมาณ(บาท)
๗) ยุทธศาสตร์ พัฒนาระบบบริหารและการจัดการ												
๗.๑ แผนงานบริหารงานทั่วไป	๓	๔๖๐,๐๐๐	๓	๔๖๐,๐๐๐	๓	๔๖๐,๐๐๐	๓	๔๖๐,๐๐๐	๓	๔๖๐,๐๐๐	๑๕	๒,๓๐๐,๐๐๐
๗.๒ แผนงานอุตสาหกรรมและการโยธา	๒	๓,๐๐๐,๐๐๐	๒	๓,๐๐๐,๐๐๐	๒	๓,๐๐๐,๐๐๐	๒	๓,๐๐๐,๐๐๐	๒	๓,๐๐๐,๐๐๐	๑๐	๑๕,๐๐๐,๐๐๐
๗.๓ แผนงานงบกลาง	๑	๗๐๙,๕๔๐	๑	๗๐๙,๕๔๐	๑	๗๐๙,๕๔๐	๑	๗๐๙,๕๔๐	๑	๗๐๙,๕๔๐	๕	๓,๕๔๗,๗๐๐
รวม	๖	๔,๑๖๙,๕๔๐	๖	๔,๑๖๙,๕๔๐	๖	๔,๑๖๙,๕๔๐	๖	๔,๑๖๙,๕๔๐	๖	๔,๑๖๙,๕๔๐	๓๐	๒๐,๘๔๗,๗๐๐
รวมทั้งสิ้น	๑๙๕	๑,๐๙๙,๙๑๘,๗๖๐	๑๑๐	๑๗๖,๒๖๗,๗๖๐	๑๑๔	๒๒๔,๓๙๖,๙๖๐	๙๗	๒๘๕,๕๔๒,๑๖๐	๑๑๑	๑๘๗,๖๗๓,๖๖๐	๖๒๗	๑,๙๗๓,๗๙๙,๓๐๐

หมายเหตุ : ผ.๐๒ = แผนพัฒนาโครงการของ อบจ.สิงห์บุรี

๒. บัญชีโครงการพัฒนาท้องถิ่น

แบบ ผ.๐๒

รายละเอียดโครงการพัฒนา
แผนพัฒนาท้องถิ่น (พ.ศ. ๒๕๖๖-๒๕๗๐)
องค์การบริหารส่วนจังหวัดสิงห์บุรี

ก. ยุทธศาสตร์จังหวัดที่ ๓ พัฒนาคอนคุณภาพชีวิตและสังคมแห่งการเรียนรู้ เพื่อความมั่นคง มั่งคั่ง และยั่งยืน

ข. ยุทธศาสตร์การพัฒนาขององค์กรปกครองส่วนท้องถิ่นในเขตจังหวัด การพัฒนาสังคม และคุณภาพชีวิต

๑. ยุทธศาสตร์ การพัฒนาสังคม และคุณภาพชีวิต

๑.๑ แผนงาน การศึกษา

ที่	โครงการ	วัตถุประสงค์	เป้าหมาย (ผลผลิตของโครงการ)	งบประมาณ					ตัวชี้วัด (KPI)	ผลที่คาดว่าจะได้รับ	หน่วยงาน รับผิดชอบ
				๒๕๖๖ บาท	๒๕๖๗ บาท	๒๕๖๘ บาท	๒๕๖๙ บาท	๒๕๗๐ บาท			
๑	ส่งเสริมสนับสนุนการศึกษาและจัดหาสื่อการเรียนการสอนให้กับสถานศึกษาในเขตจังหวัดสิงห์บุรี	เพื่อส่งเสริมการพัฒนาศักยภาพของนักเรียนสู่ความเป็นเลิศทางวิชาการ กีฬา ดนตรี ศิลปะ การแสดง การประดิษฐ์ ค้นคว้าต่างๆ และให้นักเรียนได้ใช้เวลาว่างให้เป็นประโยชน์ไม่เกี่ยวข้องกับยาเสพติดและมีทักษะในการดำรงชีวิตในสังคมอย่างมีความสุข	ดำเนินการเองหรือร่วมกับหน่วยงาน องค์กรที่เกี่ยวข้อง จัดกิจกรรมทางการศึกษา ส่งเสริมการศึกษาทางวิชาการ และอื่นๆ ให้กับนักเรียนในเขตจังหวัดสิงห์บุรี	๑,๐๐๐,๐๐๐	๑,๐๐๐,๐๐๐	๑,๐๐๐,๐๐๐	๑,๐๐๐,๐๐๐	๑,๐๐๐,๐๐๐	ร้อยละ ๕๐ ของโรงเรียน กลุ่มเป้าหมายที่ได้รับการสนับสนุนกิจกรรมฯ	ทำให้นักเรียนและครูผู้สอนของโรงเรียนในเขตจังหวัดสิงห์บุรี มีการเรียนการสอน เทคโนโลยีที่ทันสมัย และสามารถพัฒนาการเรียนรู้อย่างมีประสิทธิภาพ	กองการศึกษา ศาสนาและวัฒนธรรม

๑. ยุทธศาสตร์ การพัฒนาสังคม และคุณภาพชีวิต

๑.๑ แผนงาน การศึกษา

ที่	โครงการ	วัตถุประสงค์	เป้าหมาย (ผลผลิตของโครงการ)	งบประมาณ					ตัวชี้วัด (KPI)	ผลที่คาดว่าจะได้รับ	หน่วยงานรับผิดชอบ
				๒๕๖๖ บาท	๒๕๖๗ บาท	๒๕๖๘ บาท	๒๕๖๙ บาท	๒๕๗๐ บาท			
๒	จัดงานวันเด็ก	เพื่อให้เด็กและเยาวชนได้รับความสำคัญจากผู้ใหญ่และสังคม ใช้เวลาว่างให้เป็นประโยชน์ ไม่เกี่ยวข้องกับยาเสพติด	ดำเนินการเอง หรือร่วมกับหน่วยงาน หรือองค์กรที่เกี่ยวข้องจัดกิจกรรมเกี่ยวกับงานวันเด็กในภาพรวมทั้งจังหวัด	๒,๐๐๐,๐๐๐	๒,๐๐๐,๐๐๐	๒,๐๐๐,๐๐๐	๒,๐๐๐,๐๐๐	๒,๐๐๐,๐๐๐	ร้อยละ๖๐ของสถานศึกษาในจังหวัดได้รับการสนับสนุนกิจกรรมฯ	นักเรียนและเยาวชนมีความรู้สึกว่าคุณค่าที่สังคมเล็งเห็น	กองการศึกษา ศาสนาและวัฒนธรรม
๓	ค่ายเยาวชน	เพื่อให้เด็กและเยาวชนเป็นพลเมืองที่ดี มีจิตสำนึกต่อส่วนรวม และมีส่วนร่วมในการพัฒนาสังคมและท้องถิ่น	ดำเนินการเอง หรือร่วมกับหน่วยงาน หรือองค์กรที่เกี่ยวข้องในการจัดกิจกรรม	๒๕๐,๐๐๐	๒๕๐,๐๐๐	๒๕๐,๐๐๐	๒๕๐,๐๐๐	๒๕๐,๐๐๐	ดำเนินการปีละ ๑ ครั้ง	เด็กและเยาวชนมีทักษะการเรียนรู้ ปรับตัวกับการเปลี่ยนแปลงของบริบทโลก มีจิตสำนึกต่อส่วนรวม และมีส่วนร่วมในการพัฒนาสังคมและท้องถิ่น	กองการศึกษา ศาสนาและวัฒนธรรม

๑. ยุทธศาสตร์ การพัฒนาสังคม และคุณภาพชีวิต

๑.๑ แผนงาน การศึกษา

ที่	โครงการ	วัตถุประสงค์	เป้าหมาย (ผลผลิตของโครงการ)	งบประมาณ					ตัวชี้วัด (KPI)	ผลที่คาดว่าจะได้รับ	หน่วยงานรับผิดชอบ
				๒๕๖๖ บาท	๒๕๖๗ บาท	๒๕๖๘ บาท	๒๕๖๙ บาท	๒๕๗๐ บาท			
๔	จ้างบุคลากรเสริมสร้าง การเรียนการสอนของ สถานศึกษาในเขต จังหวัดสิงห์บุรี	เพื่อแก้ปัญหาครูไม่ครบ เกณฑ์ชั้นเรียนและ สนับสนุนการจัดกิจกรรม การเรียนการสอนของ ครูในสถานศึกษารวมทั้ง ให้เด็กได้รับการพัฒนา เต็มศักยภาพเป็นคนที่ สมบูรณ์ทั้งร่างกาย อารมณ์ สังคม และ สติปัญญา ตลอดจนเป็น การยกระดับผลสัมฤทธิ์ ทางการเรียน	อุดหนุนงบประมาณให้กับ สถานศึกษาในเขตจังหวัด สิงห์บุรีเพื่อจ้างบุคลากรเสริมสร้าง การเรียนการสอนในสถานศึกษา ๑.โรงเรียนอนุบาลเมืองสิงห์บุรี ๒.โรงเรียนอนุบาลอินทร์บุรี (วัดโพธิ์ศรี) ๓.โรงเรียนอนุบาลบางระจัน ๔.โรงเรียนอนุบาลค่ายบางระจัน ๕.โรงเรียนอนุบาลพรหมบุรี (วัดกุฎีทอง) ๖.โรงเรียนวัดดอนสมอ	๑,๕๑๒,๐๐๐	๑,๕๑๒,๐๐๐	๑,๕๑๒,๐๐๐	๑,๕๑๒,๐๐๐	๑,๕๑๒,๐๐๐	ร้อยละ ๗๐ ของโรงเรียน มีบุคลากรสอน ครบชั้นเรียน	เด็กได้รับการ พัฒนาเต็มศักยภาพ เป็นคนที่สมบูรณ์ ทั้งร่างกาย อารมณ์ สังคม และสติปัญญา	กองการศึกษา ศาสนาและ วัฒนธรรม

๑. ยุทธศาสตร์ การพัฒนาสังคม และคุณภาพชีวิต

๑.๑ แผนงาน การศึกษา

ที่	โครงการ	วัตถุประสงค์	เป้าหมาย (ผลผลิตของโครงการ)	งบประมาณ					ตัวชี้วัด (KPI)	ผลที่คาดว่าจะได้รับ	หน่วยงาน รับผิดชอบ
				๒๕๖๖ บาท	๒๕๖๗ บาท	๒๕๖๘ บาท	๒๕๖๙ บาท	๒๕๗๐ บาท			
๕	พัฒนาห้องกิจกรรม ระดับปฐมวัย	เพื่อส่งเสริมสนับสนุน การจัดการศึกษาปฐม- วัยให้มีคุณภาพ และมี ประสิทธิภาพมากยิ่งขึ้น รวมทั้งเด็กปฐมวัยเกิด การเรียนรู้และพัฒนา เต็มศักยภาพตลอดจน เพื่อให้เด็กมีความ ปลอดภัยจากอุบัติเหตุ ในห้องเรียน	อุดหนุนงบประมาณให้กับ สถานศึกษาในเขตจังหวัด สิงห์บุรีเพื่อพัฒนาห้องกิจกรรม ระดับปฐมวัยในสถานศึกษา ๑.โรงเรียนอนุบาลเมืองสิงห์บุรี ๒.โรงเรียนอนุบาลอินทร์บุรี (วัดโพธิ์ศรี) ๓.โรงเรียนอนุบาลบางระจัน	๑๔๐,๐๐๐	๑๔๐,๐๐๐	๑๔๐,๐๐๐	๑๔๐,๐๐๐	๑๔๐,๐๐๐	ร้อยละ ๕๐ ของโรงเรียน มีห้องกิจกรรม ระดับปฐมวัย	เด็กปฐมวัยเกิด การเรียนรู้และ พัฒนาเต็มศักยภาพ และมีความปลอดภัย จากอุบัติเหตุใน ห้องเรียน	กองการศึกษา ศาสนาและ วัฒนธรรม

๑. ยุทธศาสตร์ การพัฒนาสังคม และคุณภาพชีวิต

๑.๑ แผนงาน การศึกษา

ที่	โครงการ	วัตถุประสงค์	เป้าหมาย (ผลผลิตของโครงการ)	งบประมาณ					ตัวชี้วัด (KPI)	ผลที่คาดว่าจะได้รับ	หน่วยงาน รับผิดชอบ
				๒๕๖๖ บาท	๒๕๖๗ บาท	๒๕๖๘ บาท	๒๕๖๙ บาท	๒๕๗๐ บาท			
๖	ส่งเสริม ICT เพื่อการเรียนรู้และการบริหารจัดการ	เพื่อส่งเสริมสนับสนุนให้ผู้เรียนมีความรู้และมีทักษะความสามารถในการใช้เทคโนโลยีและการสื่อสารเพื่อการพัฒนาตนเองและสังคม	อุดหนุนงบประมาณให้กับสถานศึกษาในเขตจังหวัดสิงห์บุรีเพื่อจัดกิจกรรมส่งเสริม ICT เพื่อการเรียนรู้และบริหารจัดการระดับปฐมวัยในสถานศึกษา	๓๐๔,๗๐๐	๓๐๔,๗๐๐	๓๐๔,๗๐๐	๓๐๔,๗๐๐	๓๐๔,๗๐๐	ร้อยละ ๖๐ ของโรงเรียน มีการจัดกิจกรรมส่งเสริม ICT เพื่อการเรียนรู้ และบริหารจัดการระดับปฐมวัย	เด็กปฐมวัยมีความสามารถในการใช้เทคโนโลยีและการสื่อสารเพื่อการพัฒนาตนเองและสังคมในด้านการเรียนรู้ การสื่อสารได้อย่างสร้างสรรค์	กองการศึกษา ศาสนาและวัฒนธรรม
		ในด้านการเรียนรู้ การสื่อสารได้อย่างสร้างสรรค์	๑.โรงเรียนอนุบาลเมืองสิงห์บุรี ๒.โรงเรียนอนุบาลอินทร์บุรี (วัดโพธิ์ศรี) ๓.โรงเรียนอนุบาลบางระจัน ๔.โรงเรียนอนุบาลค่ายบางระจัน ๕.โรงเรียนอนุบาลพรหมบุรี (วัดกุฎีทอง) ๖.โรงเรียนวัดดอนสมอ								

ก. ยุทธศาสตร์จังหวัดที่ ๓ พัฒนาคน คุณภาพชีวิตและสังคมแห่งการเรียนรู้ เพื่อความมั่นคง มั่งคั่ง และยั่งยืน

ข. ยุทธศาสตร์การพัฒนาขององค์กรปกครองส่วนท้องถิ่นในเขตจังหวัด การพัฒนาสังคม และคุณภาพชีวิต

๑. ยุทธศาสตร์ การพัฒนาสังคม และคุณภาพชีวิต

๑.๒ แผนงาน สาธารณสุข

ที่	โครงการ	วัตถุประสงค์	เป้าหมาย (ผลผลิตของโครงการ)	งบประมาณ					ตัวชี้วัด (KPI)	ผลที่คาดว่าจะได้รับ	หน่วยงานรับผิดชอบ
				๒๕๖๖ บาท	๒๕๖๗ บาท	๒๕๖๘ บาท	๒๕๖๙ บาท	๒๕๗๐ บาท			
๑	อุดหนุน สสจ.โครงการเสริมสร้างศักยภาพกลุ่มผู้ติดเชื้อเอชไอวีในโรงพยาบาล จังหวัดสิงห์บุรี	สนับสนุนการดำเนินงานกลุ่มชมรมผู้ติดเชื้อ/ผู้ป่วยเอดส์ และส่งเสริมการทำงานเป็นทีมของสมาชิกกลุ่ม/ชมรมผู้ติดเชื้อในโรงพยาบาลทุกแห่งในจังหวัดสิงห์บุรีและเข้าถึงการบริการทางการแพทย์อย่างครอบคลุม	ดำเนินการเอง หรือร่วมกับหน่วยงานอื่นที่เกี่ยวข้องในการส่งเสริมสมาชิกกลุ่มชมรมผู้ติดเชื้อในโรงพยาบาลจังหวัดสิงห์บุรีทุกแห่ง	๓๗๐,๐๐๐	๓๗๐,๐๐๐	๓๗๐,๐๐๐	๓๗๐,๐๐๐	๓๗๐,๐๐๐	ร้อยละ ๖๐ของผู้เข้าร่วมโครงการได้รับความรู้และความเข้าใจในปัญหาโรคเอดส์และโรคติดต่อทางเพศสัมพันธ์มากขึ้น	ผู้ติดเชื้อ/ผู้ป่วยเอดส์และครอบครัวที่ได้รับผลกระทบจากปัญหาเอดส์ได้รับการบริการทางการแพทย์อย่างครอบคลุมและมีคุณภาพชีวิตที่ดีขึ้น	กองสาธารณสุข

๑. ยุทธศาสตร์ การพัฒนาสังคม และคุณภาพชีวิต

๑.๒ แผนงาน สาธารณสุข

ที่	โครงการ	วัตถุประสงค์	เป้าหมาย (ผลผลิตของโครงการ)	งบประมาณ					ตัวชี้วัด (KPI)	ผลที่คาดว่าจะได้รับ	หน่วยงาน รับผิดชอบ
				๒๕๖๖ บาท	๒๕๖๗ บาท	๒๕๖๘ บาท	๒๕๖๙ บาท	๒๕๗๐ บาท			
๒	อบรมพัฒนาศักยภาพ แกนนำอาสาสมัคร สาธารณสุขประจำหมู่บ้าน (อสม.)จังหวัดสิงห์บุรี	-เพื่ออบรมให้ความรู้ใน การเฝ้าระวังและป้องกัน ควบคุมโรคและเพิ่มพูน ความรู้วิทยากร -ส่งเสริมการสร้างเครือ ข่าย อสม. ในทุกระดับ -เพื่อให้ประชาชนเข้า ถึงบริการด้านสาธารณสุข -เพื่อพัฒนาแกนนำ -สนับสนุนวัสดุ เครื่อง แต่งกาย อุปกรณ์อื่นๆ ในการปฏิบัติงานของ อสม.	แกนนำอาสาสมัครสาธารณสุข ประจำหมู่บ้าน (อสม.) ใน จังหวัดสิงห์บุรี	๒,๐๐๐,๐๐๐	๒,๐๐๐,๐๐๐	๒,๐๐๐,๐๐๐	๒,๐๐๐,๐๐๐	๒,๐๐๐,๐๐๐	ร้อยละ ๖๐ ของ ผู้เข้าร่วมโครงการ มีความรู้ความ เข้าใจเพิ่มขึ้นใน การเฝ้าระวังและ ป้องกันควบคุมโร วมทั้งมีความรู้ เท่าทันต่อเหตุ- การณ์โรคปัจจุบัน	-อาสาสมัครได้รับ ความรู้ในการเฝ้า ระวังและป้องกัน ควบคุมโรค -เกิดเครือข่าย อสม. ในทุกระดับ -ประชาชนในจังหวัด เข้าถึงการบริการ สาธารณสุขชุมชน ได้อย่างทั่วถึง	กองสาธารณสุข

๑. ยุทธศาสตร์ การพัฒนาสังคม และคุณภาพชีวิต

๑.๒ แผนงาน สาธารณสุข

ที่	โครงการ	วัตถุประสงค์	เป้าหมาย (ผลผลิตของโครงการ)	งบประมาณ					ตัวชี้วัด (KPI)	ผลที่คาดว่าจะได้รับ	หน่วยงานรับผิดชอบ
				๒๕๖๖ บาท	๒๕๖๗ บาท	๒๕๖๘ บาท	๒๕๖๙ บาท	๒๕๗๐ บาท			
๓	วันต่อต้านยาเสพติดโลก จังหวัดสิงห์บุรี	เพื่อให้เยาวชน ประชาชนทุกภาคส่วน ของสังคมได้ตระหนัก ถึงโทษและพิษภัยจาก ยาเสพติดและเข้ามา มีส่วนร่วมในการแก้ไข ปัญหาอย่างจริงจัง และต่อเนื่อง	ดำเนินการหรือร่วมกับส่วน ราชการ องค์กรเอกชน และ ภาคประชาชน	๓๐,๐๐๐	๓๐,๐๐๐	๓๐,๐๐๐	๓๐,๐๐๐	๓๐,๐๐๐	ร้อยละ ๖๐ เยาวชนประชาชน ผู้เข้าร่วมโครงการ ตระหนักถึงโทษ และพิษภัยของ ยาเสพติด	ทำให้เยาวชน ประชาชนทุกภาคส่วน ของสังคมได้ตระหนัก ถึงโทษและพิษภัยจาก ยาเสพติดและเข้ามา มีส่วนร่วมในการแก้ไข ปัญหา ยาเสพติด อย่างจริงจังต่อเนื่อง	กองสาธารณสุข
๔	ตรวจคัดกรองค้นหาผู้เสพ/ ผู้ติดยาเสพติด	เพื่อตรวจคัดกรองค้นหา ผู้เสพ/ผู้ติดยาเสพติดใน จังหวัดสิงห์บุรี	สามารถคัดกรองค้นหาผู้ป่วย/ ผู้เสพยาเสพติดได้ไม่น้อยกว่า ปีละ ๑๕,๐๐๐ คน (๑๕,๐๐๐ คน คือ ผู้เข้ารับ การตรวจคัดกรอง)	๓๐๐,๐๐๐	๓๐๐,๐๐๐	๓๐๐,๐๐๐	๓๐๐,๐๐๐	๓๐๐,๐๐๐	มีการเบิกชุด ตรวจฯเพื่อทำ การตรวจคัด กรองไม่น้อยกว่า ๑๕,๐๐๐ ราย	สามารถค้นพบ ผู้เสพ/ผู้ติดยาเสพติด และหน่วยงานที่ เกี่ยวข้องนำผู้เสพ/ ผู้ติดยาเสพติดเข้าสู่ การบำบัดรักษาหรือ ดำเนินคดี (แล้วแต่กรณี)	ศอ.ปส.อบจ. สิงห์บุรี และ กองสาธารณสุข

๑. ยุทธศาสตร์ การพัฒนาสังคม และคุณภาพชีวิต

๑.๒ แผนงาน สาธารณสุข

ที่	โครงการ	วัตถุประสงค์	เป้าหมาย (ผลผลิตของโครงการ)	งบประมาณ					ตัวชี้วัด (KPI)	ผลที่คาดว่าจะได้รับ	หน่วยงานรับผิดชอบ
				๒๕๖๖ บาท	๒๕๖๗ บาท	๒๕๖๘ บาท	๒๕๖๙ บาท	๒๕๗๐ บาท			
๕	ป้องกันและแก้ไขปัญหายาเสพติด	เพื่อช่วยป้องกันและแก้ไขปัญหายาเสพติดในพื้นที่ จ.สิงห์บุรี และทุกภาคส่วนได้บูรณาการร่วมกันป้องกันแก้ไขปัญหายาเสพติด	ดำเนินการหรือร่วมกับส่วนราชการ องค์กรเอกชน และภาคประชาชน หรือ ตามที่ได้รับมอบหมาย	๒๐๐,๐๐๐	๒๐๐,๐๐๐	๒๐๐,๐๐๐	๒๐๐,๐๐๐	๒๐๐,๐๐๐	จำนวนกิจกรรม/โครงการที่สนับสนุนหรือดำเนินการเองไม่น้อยกว่า ๑ โครงการ/กิจกรรม	มีโครงการ/กิจกรรมป้องกันและแก้ไขปัญหายาเสพติดในรูปแบบต่างๆที่ดำเนินการในพื้นที่จังหวัดสิงห์บุรี	ศอ.ปส.อบจ.สิงห์บุรี และกองสาธารณสุข
๖	ขับเคลื่อนการดำเนินงาน TO BE NUMBER ONE	เพื่อเป็นการขับเคลื่อนและรณรงค์ป้องกันและแก้ไขปัญหายาเสพติด TO BE NUMBER ONE	ดำเนินการเอง หรือ ร่วมกับหน่วยงานอื่น หรือ องค์กรที่เกี่ยวข้องดำเนินการจัดกิจกรรมกับให้สมาชิก TO BE NUMBER ONE ในจังหวัดสิงห์บุรีได้แสดงออกตามความสามารถ ความถนัด มีภาวะผู้นำสามารถแก้ไขปัญหามีความคิดริเริ่มสร้างสรรค์ด้วยความภาคภูมิใจรวมทั้งสร้างเครือข่ายชมรม TO BE NUMBER ONE	๓๒๙,๕๒๐	๓๒๙,๕๒๐	๓๒๙,๕๒๐	๓๒๙,๕๒๐	๓๒๙,๕๒๐	ร้อยละ ๖๐ ของจำนวนผู้เข้าร่วมกิจกรรม	เกิดเครือข่ายชมรม TO BE NUMBER ONE มีความสามารถ ความถนัด มีความเป็นผู้นำสามารถแก้ไขปัญหามีความคิดริเริ่มสร้างสรรค์	กองสาธารณสุข

๑. ยุทธศาสตร์ การพัฒนาสังคม และคุณภาพชีวิต

๑.๒ แผนงาน สาธารณสุข

ที่	โครงการ	วัตถุประสงค์	เป้าหมาย (ผลผลิตของโครงการ)	งบประมาณ					ตัวชี้วัด (KPI)	ผลที่คาดว่าจะ ได้รับ	หน่วยงาน รับผิดชอบ
				๒๕๖๖ บาท	๒๕๖๗ บาท	๒๕๖๘ บาท	๒๕๖๙ บาท	๒๕๗๐ บาท			
๗	ส่งเสริมและสนับสนุน การดำเนินงานป้องกัน และควบคุมโรคติดต่อ โรคระบาด โรคอุบัติใหม่ โรคอุบัติซ้ำ	เพื่อเป็นการป้องกันและ ควบคุมการระบาดของ โรคติดต่ออุบัติใหม่ อุบัติซ้ำ ฯลฯ สนับสนุน หรือ ร่วมดำเนินการกับ หน่วยงานที่มีหน้าที่ ในการดำเนินงาน ป้องกันและควบคุม โรคติดต่อ โรคอุบัติใหม่ โรคอุบัติซ้ำ	ดำเนินการเอง หรือ ร่วมกับ หน่วยงานอื่น หรือ องค์กร ที่เกี่ยวข้อง ดำเนินการป้องกัน และควบคุมการระบาดของ โรคติดต่อ โรคอุบัติใหม่ อุบัติซ้ำ ฯลฯ ในจังหวัดสิงห์บุรี	๓,๐๐๐,๐๐๐	๓,๐๐๐,๐๐๐	๓,๐๐๐,๐๐๐	๓,๐๐๐,๐๐๐	๓,๐๐๐,๐๐๐	ร้อยละ ๖๐ ของจำนวน ผู้เข้าร่วม กิจกรรม	๑.ลดความเสี่ยง ของการเกิดโรค ติดต่อ อุตุนิใหม่ อุบัติซ้ำ ฯลฯ ในพื้นที่จังหวัดสิงห์บุรี ๒.ประชาชนมี ความรู้ เข้าใจ และ ปฏิบัติตามในการ ป้องกันและควบคุมโรค ๓.มีความพร้อม ในการปฏิบัติการ และสนับสนุนองค์กร ที่เกี่ยวข้องในการ ป้องกันและควบคุมโรค	กองสาธารณสุข

๑. ยุทธศาสตร์ การพัฒนาสังคม และคุณภาพชีวิต

๑.๒ แผนงาน สาธารณสุข

ที่	โครงการ	วัตถุประสงค์	เป้าหมาย (ผลผลิตของโครงการ)	งบประมาณ					ตัวชี้วัด (KPI)	ผลที่คาดว่าจะได้รับ	หน่วยงานรับผิดชอบ
				๒๕๖๖ บาท	๒๕๖๗ บาท	๒๕๖๘ บาท	๒๕๖๙ บาท	๒๕๗๐ บาท			
๘	จัดซื้อเพื่อสนับสนุนการป้องกันและควบคุมโรคติดต่อโดยยุงลายจังหวัดสิงห์บุรี	๑.สนับสนุนการดำเนินการจัดซื้อและสนับสนุนการป้องกันและควบคุมโรคติดต่อโดยยุงลายจังหวัดสิงห์บุรี ๒.ภาครัฐและภาคเอกชนอาสาสมัครหมู่บ้านจิตอาสาและประชาชนร่วมมือและมีส่วนร่วมในการป้องกันและควบคุมโรคติดต่อโดยยุงลาย ๓.ลดความชุกชุมของลูกน้ำยุงลายในชุมชน โรงเรียน ศาสนสถาน และพื้นที่ต่างๆ	เพิ่มประสิทธิภาพในการป้องกันควบคุมไข้เลือดออก ไข้ปวดข้อยุงลาย ไข้ฉี่กา ในเขตพื้นที่ตชชจังหวัดสิงห์บุรี	๔,๐๐๐,๐๐๐	๔,๐๐๐,๐๐๐	๔,๐๐๐,๐๐๐	๔,๐๐๐,๐๐๐	๔,๐๐๐,๐๐๐	การประเมินผล ค่าดัชนีลูกน้ำยุงลาย (HI/CI) ความชุกของตัวลูกน้ำยุงลายในพื้นที่ลดลง	๑.มีเคมีภัณฑ์เพียงพอในการป้องกันควบคุมโรคติดต่อโดยยุงลายให้กับโรงพยาบาล และโรงพยาบาลส่งเสริมสุขภาพตำบล สำนักงานสาธารณสุขอำเภอทุกแห่งในจังหวัดสิงห์บุรี ๒.สามารถควบคุมโรคติดต่อโดยยุงลายภายในจังหวัดสิงห์บุรีได้	กองสาธารณสุข

๑. ยุทธศาสตร์ การพัฒนาสังคม และคุณภาพชีวิต

๑.๒ แผนงาน สาธารณสุข

ที่	โครงการ	วัตถุประสงค์	เป้าหมาย (ผลผลิตของโครงการ)	งบประมาณ					ตัวชี้วัด (KPI)	ผลที่คาดว่าจะได้รับ	หน่วยงานรับผิดชอบ
				๒๕๖๖ บาท	๒๕๖๗ บาท	๒๕๖๘ บาท	๒๕๖๙ บาท	๒๕๗๐ บาท			
๙	ป้องกันและแก้ไข ปัญหาการตั้งครรภ์ ในวัยรุ่นจังหวัดสิงห์บุรี	เพื่อสร้างความตระหนัก และองค์ความรู้เรื่อง บทบาท และคุณค่าของ ความเป็นชาย/หญิง ในสังคม พัฒนาการ ทางเพศ การจัดการ อารมณ์สัมพันธ์ภาพ ทางเพศ พฤติกรรมเสี่ยง ทางเพศของวัยรุ่น การเสริมสร้างสุขภาพ วัยรุ่น เสริมสร้างความ ภาคภูมิใจในตนเองของ วัยรุ่น และมีทักษะ ในการปฏิเสธต่อพฤติกรรม ที่เสี่ยงต่อการดำรงชีวิต	ดำเนินการเอง หรือ ร่วมกับ ส่วนราชการ องค์กรเอกชน และภาคเอกชน	๑๐๐,๐๐๐	๑๐๐,๐๐๐	๑๐๐,๐๐๐	๑๐๐,๐๐๐	๑๐๐,๐๐๐	ร้อยละ ๖๐ ของเด็กและ เยาวชนผู้เข้าร่วม โครงการป้องกัน และแก้ไข ปัญหาการตั้ง ครรภ์ในวัยรุ่น จังหวัดสิงห์บุรี	๑.เด็กและเยาวชน ทั่วไปมีทักษะ และ ภูมิคุ้มกันในการ จัดการกับสถานการณ์ ที่เกี่ยวข้องกับเรื่องเพศ ๒.เด็กและเยาวชน ทั่วไปมีความภาคภูมิใจ ใจในตนเอง และ มีทักษะในการ ปฏิเสธต่อพฤติกรรม ที่เสี่ยงต่อการดำรงชีวิต	กองสาธารณสุข

๑. ยุทธศาสตร์ การพัฒนาสังคม และคุณภาพชีวิต

๑.๒ แผนงาน สาธารณสุข

ที่	โครงการ	วัตถุประสงค์	เป้าหมาย (ผลผลิตของโครงการ)	งบประมาณ					ตัวชี้วัด (KPI)	ผลที่คาดว่าจะได้รับ	หน่วยงาน รับผิดชอบ
				๒๕๖๖ บาท	๒๕๖๗ บาท	๒๕๖๘ บาท	๒๕๖๙ บาท	๒๕๗๐ บาท			
๑๐	พัฒนาระบบการแพทย์ ฉุกเฉินในองค์กร ปกครองส่วนท้องถิ่น	๑. เพื่อพัฒนามาตรฐาน การแพทย์ฉุกเฉิน ระบบ บริหารจัดการ การมี ส่วนร่วมของหน่วยงาน ที่เกี่ยวข้อง ๒. เพื่อให้ อปท. บูรณาการร่วมในรูปแบบ เครือข่ายในการ ดำเนินงานในพื้นที่ อย่างมีประสิทธิภาพ ๓. เพื่อให้ อบจ.สิงห์บุรี มีความพร้อมในการรับ การส่งศูนย์รับแจ้งเหตุ และจ่ายงานการแพทย์ ฉุกเฉินในพื้นที่	๑. พัฒนาระบบบริหารจัดการ การแพทย์ฉุกเฉินในเขต จ.สิงห์บุรี ๒. สร้างเครือข่ายการแพทย์ ฉุกเฉิน โดยบูรณาการทุกภาคส่วน ๓. จัดตั้งศูนย์รับแจ้งเหตุ และ จ่ายงานการแพทย์ฉุกเฉิน พร้อม พัฒนาบุคลากร เครื่องมือ วัสดุ ครุภัณฑ์ที่เกี่ยวข้อง	๕๐๐,๐๐๐	๕๐๐,๐๐๐	๕๐๐,๐๐๐	๕๐๐,๐๐๐	๕๐๐,๐๐๐	อบจ.สิงห์บุรี มีศูนย์รับแจ้ง เหตุและจ่ายงาน การแพทย์ ฉุกเฉินที่มี ประสิทธิภาพ	ประชาชนจังหวัด สิงห์บุรีได้รับบริการ ด้านการแพทย์อย่าง มีประสิทธิภาพ	กองสาธารณสุข

๑. ยุทธศาสตร์ การพัฒนาสังคม และคุณภาพชีวิต

๑.๒ แผนงาน สาธารณสุข

ที่	โครงการ	วัตถุประสงค์	เป้าหมาย (ผลผลิตของโครงการ)	งบประมาณ					ตัวชี้วัด (KPI)	ผลที่คาดว่าจะได้รับ	หน่วยงานรับผิดชอบ
				๒๕๖๖ บาท	๒๕๖๗ บาท	๒๕๖๘ บาท	๒๕๖๙ บาท	๒๕๗๐ บาท			
๑๑	ดำเนินงานการขอรับ การถ่ายโอนภารกิจ สถานีอนามัยเฉลิม พระเกียรติ ๖๐ พรรษา นวมินทราชินี และ โรงพยาบาลส่งเสริม สุขภาพตำบลให้แก่ องค์การบริหารส่วน จังหวัดสิงห์บุรี	เพื่อจัดประชุมชี้แจง แนวทาง เตรียมความพร้อม ความเข้าใจให้แก่หน่วย งานที่เกี่ยวข้องในการถ่าย โอนภารกิจสถานีอนามัย เฉลิมพระเกียรติ ๖๐พรรษา นวมินทราชินี และ โรงพยาบาลส่งเสริม สุขภาพตำบลให้แก่ โรงพยาบาลส่งเสริม สุขภาพตำบล	มีการถ่ายโอนภารกิจสถานี อนามัยเฉลิมพระเกียรติ ๖๐ พรรษา นวมินทราชินี และ โรงพยาบาลส่งเสริมสุขภาพ ตำบลให้แก่องค์การบริหาร ส่วนจังหวัดสิงห์บุรี	๑๐๐,๐๐๐	๑๐๐,๐๐๐	๑๐๐,๐๐๐	๑๐๐,๐๐๐	๑๐๐,๐๐๐	จำนวน รพ.สต. ไม่น้อยกว่า ๒ แห่ง ที่ถ่าย โอนภารกิจ ให้แก่ อบจ. สิงห์บุรี	การถ่ายโอน ภารกิจสถานี อนามัยเฉลิมพระ เกียรติ ๖๐ พรรษา นวมินทราชินี และ โรงพยาบาลส่งเสริม สุขภาพตำบล ให้แก่องค์การบริหาร ส่วนจังหวัดสิงห์บุรี เป็นไปด้วยความ เรียบร้อย	กองสาธารณสุข

ก. ยุทธศาสตร์จังหวัดที่ ๓ พัฒนาคณะคุณภาพชีวิตและสังคมแห่งการเรียนรู้ เพื่อความมั่นคง มั่งคั่ง และยั่งยืน

ข. ยุทธศาสตร์การพัฒนาขององค์กรปกครองส่วนท้องถิ่นในเขตจังหวัด การพัฒนาสังคม และคุณภาพชีวิต

๑. ยุทธศาสตร์ การพัฒนาสังคม และคุณภาพชีวิต

๑.๓ แผนงาน สังคมสงเคราะห์

ที่	โครงการ	วัตถุประสงค์	เป้าหมาย (ผลผลิตของโครงการ)	งบประมาณ					ตัวชี้วัด (KPI)	ผลที่คาดว่าจะได้รับ	หน่วยงาน รับผิดชอบ
				๒๕๖๖ บาท	๒๕๖๗ บาท	๒๕๖๘ บาท	๒๕๖๙ บาท	๒๕๗๐ บาท			
๑	อบรมเยี่ยมเยียนผู้พิการและผู้ด้อยโอกาส	เพื่อให้ความช่วยเหลือพัฒนาคุณภาพชีวิตและพัฒนาศักยภาพด้านอื่นๆของผู้สูงอายุ เด็ก สตรี คนชรา ผู้พิการ และผู้ด้อยโอกาส	ดำเนินการเอง หรือร่วมกับหน่วยงานอื่น ดำเนินการจัดซื้อเครื่องอุปโภค หรือช่วยเหลือด้านสังคมสงเคราะห์ตามภารกิจหน้าที่ความรับผิดชอบหรือภารกิจถ่ายโอนในภาพรวมทั้งจังหวัด	๗,๐๐๐,๐๐๐	๗,๐๐๐,๐๐๐	๗,๐๐๐,๐๐๐	๗,๐๐๐,๐๐๐	๗,๐๐๐,๐๐๐	ร้อยละ ๘๐ ของประชาชนแต่ละประเภทได้รับการสังคมสงเคราะห์	ทำให้เด็ก สตรี ผู้สูงอายุ ผู้พิการ และผู้ด้อยโอกาส มีสุขภาพจิตและสุขภาพกายที่ดีขึ้นอยู่ในสังคมได้อย่างมีความสุข	สำนักปลัดฯ
๒	ช่วยเหลือประชาชนจังหวัดสิงห์บุรี	เพื่อช่วยเหลือประชาชนที่ได้รับความเดือดร้อน	ดำเนินการเอง หรือ ร่วมกับหน่วยงานอื่น หรือ องค์กรที่เกี่ยวข้อง ดำเนินการช่วยเหลือประชาชน	๑,๐๐๐,๐๐๐	๑,๐๐๐,๐๐๐	๑,๐๐๐,๐๐๐	๑,๐๐๐,๐๐๐	๑,๐๐๐,๐๐๐	ร้อยละ ๘๐ ของประชาชนที่ยื่นคำร้องขอรับการช่วยเหลือ	ประชาชนในจังหวัดสิงห์บุรีได้รับการช่วยเหลือและบรรเทาความเดือดร้อนในเบื้องต้น	สำนักปลัดฯ

๑. ยุทธศาสตร์ การพัฒนาสังคม และคุณภาพชีวิต

๑.๓ แผนงาน สังคมสงเคราะห์

ที่	โครงการ	วัตถุประสงค์	เป้าหมาย (ผลผลิตของโครงการ)	งบประมาณ					ตัวชี้วัด (KPI)	ผลที่คาดว่าจะได้รับ	หน่วยงาน รับผิดชอบ
				๒๕๖๖ บาท	๒๕๖๗ บาท	๒๕๖๘ บาท	๒๕๖๙ บาท	๒๕๗๐ บาท			
๓	องค์การบริหารส่วน จังหวัดพพะเยียมเยียน ประชาชน อบจ.เคลื่อนที่ สิงห์บุรีคนดีเมืองนำอยู่	เพื่อรับทราบปัญหา ความต้องการของ ประชาชนและประสาน งานกับหน่วยงานท้องถิ่น ในพื้นที่	คณะผู้บริหาร สมาชิกสภา อบจ. ข้าราชการและพนักงาน ตลอดทั้งส่วนราชการที่เกี่ยวข้อง พพะเยียมเยียนประชาชน เพื่อรับทราบปัญหาความ ต้องการ และออกบริการ ด้านต่างๆ	๔๐๐,๐๐๐	๔๐๐,๐๐๐	๔๐๐,๐๐๐	๔๐๐,๐๐๐	๔๐๐,๐๐๐	ร้อยละ ๕๐ ของ ผู้ร่วมโครงการ ได้รับการช่วย- เหลือตรงตาม ความต้องการ	สามารถแก้ไขปัญหา และสนองตอบต่อ ความต้องการของ ประชาชนได้อย่าง รวดเร็วและตรง ตามความต้องการ ของประชาชน ได้รวดเร็วและตรง ความต้องการ	สำนักปลัดฯ

ก. ยุทธศาสตร์จังหวัดที่ ๓ พัฒนาคน คุณภาพชีวิตและสังคมแห่งการเรียนรู้ เพื่อความมั่นคง มั่งคั่ง และยั่งยืน

ข. ยุทธศาสตร์การพัฒนาขององค์กรปกครองส่วนท้องถิ่นในเขตจังหวัด การพัฒนาสังคม และคุณภาพชีวิต

๑. ยุทธศาสตร์ การพัฒนาสังคม และคุณภาพชีวิต

๑.๔ แผนงาน สร้างความเข้มแข็งของชุมชน

ที่	โครงการ	วัตถุประสงค์	เป้าหมาย (ผลผลิตของโครงการ)	งบประมาณ					ตัวชี้วัด (KPI)	ผลที่คาดว่าจะได้รับ	หน่วยงาน รับผิดชอบ
				๒๕๖๖ บาท	๒๕๖๗ บาท	๒๕๖๘ บาท	๒๕๖๙ บาท	๒๕๗๐ บาท			
๑	พัฒนาคุณภาพชีวิตและศักยภาพของผู้สูงอายุจังหวัดสิงห์บุรี	อบรมให้ความรู้หรือจัดกิจกรรมนันทนาการ สร้างสุขให้ผู้สูงอายุ เพื่อพัฒนาคุณภาพชีวิต พัฒนาจิตใจของผู้สูงอายุ และสามารถถ่ายทอดแลกเปลี่ยน ความคิดเห็นซึ่งกันและกันเพื่อพัฒนาคุณภาพชีวิตของผู้สูงอายุ	-ผู้สูงอายุในจังหวัดสิงห์บุรี -ดำเนินการเองหรือร่วมกับ หน่วยงานหรือองค์กรที่เกี่ยวข้อง	๕๐๐,๐๐๐	๕๐๐,๐๐๐	๕๐๐,๐๐๐	๕๐๐,๐๐๐	๕๐๐,๐๐๐	ร้อยละ ๘๐ ของผู้สูงอายุที่เข้าร่วมโครงการมีความพึงพอใจ ในกิจกรรมการพัฒนาคุณภาพชีวิตที่ดีมีการรวมกลุ่มกันทำกิจกรรมร่วมกันและทำให้ผู้สูงอายุมีความรู้สึก ว่าตัวเองไม่ถูกทอดทิ้งจากครอบครัวและสังคม	สำนักงานปลัดฯ	

๑. ยุทธศาสตร์ การพัฒนาสังคม และคุณภาพชีวิต

๑.๔ แผนงาน สร้างความเข้มแข็งของชุมชน

ที่	โครงการ	วัตถุประสงค์	เป้าหมาย (ผลผลิตของโครงการ)	งบประมาณ					ตัวชี้วัด (KPI)	ผลที่คาดว่าจะได้รับ	หน่วยงาน รับผิดชอบ
				๒๕๖๖ บาท	๒๕๖๗ บาท	๒๕๖๘ บาท	๒๕๖๙ บาท	๒๕๗๐ บาท			
๒	พัฒนาคุณภาพชีวิตและศักยภาพของคนพิการและผู้ด้อยโอกาสจังหวัดสิงห์บุรี	อบรมให้ความรู้หรือจัดกิจกรรมพัฒนาคุณภาพชีวิตและศักยภาพของคนพิการและผู้ด้อยโอกาสจังหวัดสิงห์บุรีในโอกาสจังหวัดสิงห์บุรีในการสร้างอาชีพ สร้างรายได้ อบรมให้ความรู้แก่คนพิการ ผู้ดูแลให้มีอาชีพ	-ผู้พิการ ผู้ด้อยโอกาส และผู้ดูแลคนพิการ และอื่นๆ ที่เกี่ยวข้องกับผู้พิการ และผู้ด้อยโอกาส -ดำเนินการเอง หรือ ร่วมกับหน่วยงาน หรือ องค์กรที่เกี่ยวข้อง	๒๕๐,๐๐๐	๒๕๐,๐๐๐	๒๕๐,๐๐๐	๒๕๐,๐๐๐	๒๕๐,๐๐๐	ร้อยละ ๘๐ ของผู้เข้าร่วมโครงการมีความรู้ความเข้าใจเพิ่มขึ้น และพัฒนาศักยภาพของตนเอง สร้างอาชีพ สร้างรายได้	ผู้พิการและผู้ด้อยโอกาส สร้างอาชีพ สร้างรายได้ให้กับคนพิการ ผู้ด้อยโอกาส ผู้ดูแลคนพิการให้มีสุขภาพจิตและสุขภาพกายที่ดีขึ้น อยู่ในสังคมได้อย่างมีความสุข	สำนักปลัดฯ
๓	พัฒนาศักยภาพและสร้างความเข้มแข็งของกลุ่มสตรีจังหวัดสิงห์บุรี	-เพื่อสร้างศักยภาพในการพัฒนาตนเองของสตรี -เพื่อส่งเสริมการจัดกิจกรรมที่แสดงศักยภาพและความเข้มแข็งของสตรี -เพื่อกระตุ้นให้ผู้ผู้นำสตรีเข้าใจบทบาทสตรี และสามารถเป็นต้นแบบในการพัฒนาตนเอง	-กลุ่มสตรีภายในจังหวัดสิงห์บุรี -ดำเนินการเอง หรือ ร่วมกับหน่วยงาน หรือ องค์กรที่เกี่ยวข้อง	๔๐๐,๐๐๐	๔๐๐,๐๐๐	๔๐๐,๐๐๐	๔๐๐,๐๐๐	๔๐๐,๐๐๐	ร้อยละ ๘๐ ของสตรีผู้เข้าร่วมโครงการมีความรู้ความเข้าใจบทบาทของสตรีเพิ่มขึ้น และพัฒนาศักยภาพของตนเองได้ดียิ่งขึ้น	กลุ่มสตรีผู้เข้าร่วมโครงการได้รับความรู้และความเข้าใจบทบาทของสตรี สามารถเป็นต้นแบบในการพัฒนาตนเองให้กับสตรีกลุ่มอื่นๆ	สำนักปลัดฯ

๑. ยุทธศาสตร์ การพัฒนาสังคม และคุณภาพชีวิต

๑.๔ แผนงาน สร้างความเข้มแข็งของชุมชน

ที่	โครงการ	วัตถุประสงค์	เป้าหมาย (ผลผลิตของโครงการ)	งบประมาณ					ตัวชี้วัด (KPI)	ผลที่คาดว่าจะได้รับ	หน่วยงานรับผิดชอบ
				๒๕๖๖ บาท	๒๕๖๗ บาท	๒๕๖๘ บาท	๒๕๖๙ บาท	๒๕๗๐ บาท			
๔	พัฒนาศักยภาพภูมิปัญญาผู้สูงอายุ เพื่อเป็นผู้นำในชุมชน (โรงเรียนผู้สูงอายุ อบจ. สิงห์บุรี)	- เพื่อให้ผู้สูงอายุและประชาชนผู้ที่สนใจมีความเข้มแข็ง มีความรู้ความเข้าใจในบทบาทสิทธิประโยชน์และพึ่งพาตนเองได้ และสามารถถ่ายทอดความรู้ต่อไปได้ - เกิดการพัฒนาคุณภาพชีวิตความเป็นอยู่ ส่งเสริมอาชีพและการใช้เวลาว่างให้เป็นประโยชน์	สมาชิกสมาคม/ชมรมผู้สูงอายุ ผู้สูงอายุ ชมรมคลังปัญญา ประชาชนและเยาวชนเครือข่าย	๖๐๐,๐๐๐	๖๐๐,๐๐๐	๖๐๐,๐๐๐	๖๐๐,๐๐๐	๖๐๐,๐๐๐	ร้อยละ ๘๐ ของผู้เข้าร่วมการอบรมผ่านเกณฑ์การอบรม	ภาคประชาชน ผู้สูงอายุได้รับความรู้ การพัฒนาศักยภาพ ความสามารถพึ่งพาตนเองได้ ผู้สูงอายุในท้องถิ่นมีส่วนร่วมในการพัฒนาท้องถิ่นอย่างยั่งยืน	สำนักปลัดฯ
๕	จัดตั้งศูนย์ ฒ.แข็งแรง เพื่อผู้สูงอายุจังหวัดสิงห์บุรี	เพื่อเป็นการส่งเสริมให้มีการรวมกลุ่มและมีพื้นที่การจัดกิจกรรมและบริการเพื่อพัฒนาศักยภาพด้านสังคมและสุขภาพผู้สูงอายุและอื่นๆ ตามความถนัดของผู้สูงอายุ	ดำเนินการเองหรือร่วมกับชมรมผู้สูงอายุจังหวัดสิงห์บุรี หรือหน่วยงานที่เกี่ยวข้อง ดำเนินกิจกรรมและบริการเพื่อพัฒนาศักยภาพผู้สูงอายุ	๔๐๐,๐๐๐	๔๐๐,๐๐๐	๔๐๐,๐๐๐	๔๐๐,๐๐๐	๔๐๐,๐๐๐	ร้อยละ ๖๐ ของผู้เข้าร่วมกิจกรรมได้รับการพัฒนา ศักยภาพด้านสังคม สุขภาพ	มีพื้นที่ในการจัดกิจกรรมและบริการ เพื่อพัฒนาศักยภาพด้านสังคม และสุขภาพผู้สูงอายุ และอื่นๆ ตามความถนัดของผู้สูงอายุ	สำนักปลัดฯ

๑. ยุทธศาสตร์ การพัฒนาสังคม และคุณภาพชีวิต

๑.๔ แผนงาน สร้างความเข้มแข็งของชุมชน

ที่	โครงการ	วัตถุประสงค์	เป้าหมาย (ผลผลิตของโครงการ)	งบประมาณ					ตัวชี้วัด (KPI)	ผลที่คาดว่าจะได้รับ	หน่วยงาน รับผิดชอบ
				๒๕๖๖ บาท	๒๕๖๗ บาท	๒๕๖๘ บาท	๒๕๖๙ บาท	๒๕๗๐ บาท			
๖	ช่วยเหลือประชาชนที่ได้รับผลกระทบจากการแพร่ระบาดของโรคติดต่ออันตราย (COVID-19)	-เพื่อช่วยเหลือประชาชนที่ได้รับผลกระทบจากการแพร่ระบาดของโรคติดต่ออันตราย (COVID-19) ในจังหวัดสิงห์บุรี -จ้างงานนักเรียน นิสิต นักศึกษา เพื่อให้มีรายได้เสริมในการศึกษา หรือ ช่วยบรรเทาผลกระทบทางเศรษฐกิจของครอบครัว -จัดกิจกรรมเพื่อเพิ่มโอกาสการสร้างงานสร้างอาชีพให้ประชาชน เช่น อบรม กิจกรรมพัฒนาตนเองด้านอาชีพ ทั้งในรูปแบบบุคคล กลุ่มอาชีพ ฯลฯ	ดำเนินการเอง หรือ ร่วมกับหน่วยงานอื่นที่เกี่ยวข้อง ดำเนินกิจกรรมเพื่อช่วยเหลือประชาชนที่ได้รับผลกระทบจากการระบาดของโรคติดต่ออันตราย (COVID-19)	๕,๐๐๐,๐๐๐	๕,๐๐๐,๐๐๐	๕,๐๐๐,๐๐๐	๕,๐๐๐,๐๐๐	๕,๐๐๐,๐๐๐	ร้อยละ ๘๐ ของผู้เข้าร่วมกิจกรรม มีรายได้เพื่อช่วยเหลือคนในครอบครัวได้ บรรเทาความเดือดร้อนในเบื้องต้น	ประชาชน นักเรียน นักศึกษา ได้มีอาชีพ สร้างรายได้ เพื่อช่วยเหลือครอบครัว เพื่อบรรเทาความเดือดร้อนความทุกข์ยากลำบากจากผลกระทบจากการระบาดของโรคติดต่ออันตราย (COVID-19)	สำนักปลัดฯ

๑. ยุทธศาสตร์ การพัฒนาสังคม และคุณภาพชีวิต

๑.๔ แผนงาน สร้างความเข้มแข็งของชุมชน

ที่	โครงการ	วัตถุประสงค์	เป้าหมาย (ผลผลิตของโครงการ)	งบประมาณ					ตัวชี้วัด (KPI)	ผลที่คาดว่าจะได้รับ	หน่วยงานรับผิดชอบ
				๒๕๖๖ บาท	๒๕๖๗ บาท	๒๕๖๘ บาท	๒๕๖๙ บาท	๒๕๗๐ บาท			
๗	จ้างงาน ส่งเสริมอาชีพ และพัฒนารายได้ ประชาชน	-เพื่อช่วยเหลือประชาชน กลุ่มเป้าหมายที่ถูกเลิกจ้างงาน หรือที่ได้รับผลกระทบจากภัยธรรมชาติหรือกรณีเกิดโรคระบาดโรคติดต่อ -ส่งเสริมการจ้างงาน ในชุมชนท้องถิ่น	ดำเนินการเองหรือร่วมกับหน่วยงานอื่นที่เกี่ยวข้อง ดำเนินการจัดกิจกรรมส่งเสริมอาชีพหรือส่งเสริมการจ้างงาน ในชุมชนท้องถิ่นสำหรับประชาชนที่ได้รับผลกระทบจากการถูกเลิกจ้างงานหรือกรณีเกิดเหตุภัยพิบัติในรูปแบบต่างๆ	๑,๐๐๐,๐๐๐	๑,๐๐๐,๐๐๐	๑,๐๐๐,๐๐๐	๑,๐๐๐,๐๐๐	๑,๐๐๐,๐๐๐	ร้อยละ ๘๐ ของผู้เข้าร่วมกิจกรรมตามโครงการมีอาชีพและรายได้ เพื่อบรรเทาความเดือดร้อน	ประชาชน มีอาชีพ มีรายได้ สามารถช่วยเหลือตนเอง และครอบครัวได้ ไม่เป็นภาระต่อสังคม	สำนักปลัดฯ
๘	อบรมส่งเสริมการมีส่วนร่วมของประชาชน ด้านสร้างความเข้มแข็งชุมชน	เพื่อให้ผู้เข้ารับการอบรม มีจิตสำนึกในบทบาทหน้าที่ของตนเองและตระหนักถึงความสำคัญของการมีส่วนร่วมของการพัฒนาท้องถิ่น	ผู้นำชุมชน และประชาชน ภายในเขตจังหวัดสิงห์บุรี	๕๐๐,๐๐๐	๕๐๐,๐๐๐	๕๐๐,๐๐๐	๕๐๐,๐๐๐	๕๐๐,๐๐๐	ผู้เข้าอบรม ไม่น้อยกว่า ๑๗๐ คน	ผู้เข้ารับการอบรม มีความตระหนักในบทบาทหน้าที่ และมีความรู้ความเข้าใจ ในการพัฒนาท้องถิ่นของตนเอง	สำนักงานเลขานุการฯ

๑. ยุทธศาสตร์ การพัฒนาสังคม และคุณภาพชีวิต

๑.๔ แผนงาน สร้างความเข้มแข็งของชุมชน

ที่	โครงการ	วัตถุประสงค์	เป้าหมาย (ผลผลิตของโครงการ)	งบประมาณ					ตัวชี้วัด (KPI)	ผลที่คาดว่าจะได้รับ	หน่วยงานรับผิดชอบ
				๒๕๖๖ บาท	๒๕๖๗ บาท	๒๕๖๘ บาท	๒๕๖๙ บาท	๒๕๗๐ บาท			
๙	สภา อบจ.สิงห์บุรี สัญจรพบประชาชน	๑.เพื่อสร้างสัมพันธ์ อันดี และความสมานฉันท์ ระหว่างหน่วยงานภาครัฐ และประชาชนในพื้นที่ ๒.เพื่อประสานความ ร่วมมือภาครัฐและภาค ประชาชนในการร่วมมือกัน ส่งเสริมการมีส่วนร่วม ของประชาชนในการ พัฒนาท้องถิ่น ๓.เพื่อให้เกิดกิจกรรม ส่งเสริมการมีส่วนร่วม ของประชาชน โดยจัด เวทีประชาคมเพื่อรับ ฟังความคิดเห็นของ ประชาชน	ผู้นำชุมชน ผู้นำหมู่บ้าน กำนัน ผู้ใหญ่บ้าน อสม. ผู้สูงอายุ และประชาชนทั่วไป	๒๕๐,๐๐๐	๒๕๐,๐๐๐	๒๕๐,๐๐๐	๒๕๐,๐๐๐	๒๕๐,๐๐๐	ผู้เข้าร่วม โครงการ ไม่น้อยกว่า ๑๐๐ คน	๑.สร้างสัมพันธ์ภาพ อันดีและความ สมานฉันท์ระหว่าง หน่วยงานภาครัฐและ ประชาชนในพื้นที่ ๒.เกิดการประสาน ความร่วมมือระหว่าง ภาครัฐและภาค ประชาชนในการ พัฒนาท้องถิ่น ๓.ปัญหาความ เดือดร้อนของ ประชาชนได้รับการ แก้ไข	สำนักงาน เลขาฯ

๑. ยุทธศาสตร์ การพัฒนาสังคม และคุณภาพชีวิต

๑.๔ แผนงาน สร้างความเข้มแข็งของชุมชน

ที่	โครงการ	วัตถุประสงค์	เป้าหมาย (ผลผลิตของโครงการ)	งบประมาณ					ตัวชี้วัด (KPI)	ผลที่คาดว่าจะได้รับ	หน่วยงาน รับผิดชอบ
				๒๕๖๖ บาท	๒๕๖๗ บาท	๒๕๖๘ บาท	๒๕๖๙ บาท	๒๕๗๐ บาท			
๑๐	พัฒนาโครงสร้างพื้นฐานด้านดิจิทัลเพื่อรองรับการฟื้นตัวเสริมสร้างความเข้มแข็งของเศรษฐกิจฐานราก	๑. เพื่อยกระดับการให้บริการประชาชน ๒. ยกระดับการพัฒนาคุณภาพชีวิตของประชาชน ๓. ขยายช่องทางการเข้าถึงข้อมูลข่าวสารของจังหวัดสิงห์บุรี สำหรับประชาชนในพื้นที่ และนักท่องเที่ยว	ดำเนินการภายใต้โครงการโครงสร้างพื้นฐานด้านดิจิทัลเพื่อรองรับการฟื้นตัวเสริมสร้างความเข้มแข็งของเศรษฐกิจฐานราก ซึ่งเป็นระบบสารสนเทศในด้านสิ่งแวดล้อมอัจฉริยะ เศรษฐกิจอัจฉริยะ การบริหารภาครัฐอัจฉริยะ การดำรงชีวิตอัจฉริยะ	๑๐๐,๐๐๐,๐๐๐	-	-	-	-	มีโครงสร้างพื้นฐานทางด้านดิจิทัลที่เพียงพอและมีประสิทธิภาพในการรองรับการขยายตัวของเทคโนโลยีและข้อมูลที่เพิ่มขึ้น	ประชาชน และนักท่องเที่ยว หรือผู้ที่สนใจ ได้รับข้อมูลที่ เป็นประโยชน์ และมีช่องทางในการสื่อสารกับจังหวัดสิงห์บุรีเพิ่มมากขึ้น ทำให้เกิดความรู้ ความปลอดภัย และความเข้มแข็งทางเศรษฐกิจเพิ่มมากขึ้น	กองยุทธศาสตร์ฯ

ก. ยุทธศาสตร์จังหวัดที่ ๓ พัฒนาคน คุณภาพชีวิตและสังคมแห่งการเรียนรู้ เพื่อความมั่นคง มั่งคั่ง และยั่งยืน

ข. ยุทธศาสตร์การพัฒนาขององค์กรปกครองส่วนท้องถิ่นในเขตจังหวัด การพัฒนาสังคม และคุณภาพชีวิต

๑. ยุทธศาสตร์ การพัฒนาสังคม และคุณภาพชีวิต

๑.๕ แผนงาน ศาสนา วัฒนธรรม และนันทนาการ

ที่	โครงการ	วัตถุประสงค์	เป้าหมาย (ผลผลิตของโครงการ)	งบประมาณ					ตัวชี้วัด (KPI)	ผลที่คาดว่าจะได้รับ	หน่วยงาน รับผิดชอบ
				๒๕๖๖ บาท	๒๕๖๗ บาท	๒๕๖๘ บาท	๒๕๖๙ บาท	๒๕๗๐ บาท			
๑	ฝึกสอนว่ายน้ำขั้นพื้นฐาน	เพื่อจัดกิจกรรมการเรียนการสอนว่ายน้ำขั้นพื้นฐานให้กับเด็กเยาวชน เพื่อยุวชน เยาวชน เพื่อให้สามารถช่วยเหลือตนเองและว่ายน้ำขั้นพื้นฐานได้	โดยองค์การบริหารส่วนจังหวัดสิงห์บุรี ดำเนินการเองหรือร่วมกับส่วนราชการ หรือภาคเอกชนในการฝึกสอนว่ายน้ำขั้นพื้นฐาน	๕๐,๐๐๐	๕๐,๐๐๐	๕๐,๐๐๐	๕๐,๐๐๐	๕๐,๐๐๐	จำนวนผู้ที่เข้าร่วมกิจกรรม	-เด็ก ยูวชน เยาวชน สามารถช่วยเหลือตนเอง และว่ายน้ำขั้นพื้นฐานได้ -มีสุขภาพแข็งแรง -ใช้เวลาว่างให้เกิดประโยชน์	สำนักปลัดฯ
๒	ฝึกสอนกีฬาเทควันโดและศิลปะป้องกันตัว	เพื่อจัดกิจกรรมการเรียนการสอนกีฬาเทควันโดพื้นฐานให้กับเด็กเยาวชน เพื่อยุวชน เยาวชน เพื่อใช้เวลาว่างให้เกิดประโยชน์ มีสุขภาพแข็งแรง	โดยองค์การบริหารส่วนจังหวัดสิงห์บุรี ดำเนินการเอง หรือร่วมกับส่วนราชการ หรือ ภาคเอกชนในการฝึกสอนกีฬาเทควันโด	๓๐,๐๐๐	๓๐,๐๐๐	๓๐,๐๐๐	๓๐,๐๐๐	๓๐,๐๐๐	จำนวนผู้ที่เข้าร่วมกิจกรรม	-เด็ก ยูวชน เยาวชน สามารถเล่นกีฬาเทควันโดขั้นพื้นฐานได้ -มีสุขภาพแข็งแรง -ใช้เวลาว่างให้เกิดประโยชน์	สำนักปลัดฯ

๑. ยุทธศาสตร์ การพัฒนาสังคม และคุณภาพชีวิต

๑.๕ แผนงาน ศาสนา วัฒนธรรม และนันทนาการ

ที่	โครงการ	วัตถุประสงค์	เป้าหมาย (ผลผลิตของโครงการ)	งบประมาณ					ตัวชี้วัด (KPI)	ผลที่คาดว่าจะได้รับ	หน่วยงาน รับผิดชอบ
				๒๕๖๖ บาท	๒๕๖๗ บาท	๒๕๖๘ บาท	๒๕๖๙ บาท	๒๕๗๐ บาท			
๓	แข่งขันฟุตบอล ๗ คน อบจ.สิงห์บุรีคัพ ต่อต้าน ยาเสพติด	เพื่อเป็นการส่งเสริมให้ นักเรียน นักศึกษา เยาวชน และประชาชนทั่วไปใช้เวลา ว่างให้เป็นประโยชน์ และ ให้ความสำคัญกับการออก กำลังกายเพื่อห่างไกลจาก ยาเสพติด	โดยองค์การบริหารส่วนจังหวัด สิงห์บุรีดำเนินการเองหรือร่วมกับ ส่วนราชการ สถาบันการศึกษา และภาคเอกชนในการให้นักเรียน นักศึกษา เยาวชน และประชาชน ทั่วไปร่วมแข่งขันกีฬาฟุตบอล ๗ คน อบจ.สิงห์บุรีคัพ ต่อต้าน ยาเสพติด	๔๐๐,๐๐๐	๔๐๐,๐๐๐	๔๐๐,๐๐๐	๔๐๐,๐๐๐	๔๐๐,๐๐๐	ดำเนินการปีละ ๑ ครั้ง	-นักเรียน นักศึกษา เยาวชน และประชาชน ทั่วไปที่เข้าร่วมการแข่งขัน มีสุขภาพร่างกายแข็งแรง -ใช้เวลาว่างให้เกิด ประโยชน์ -ห่างไกลยาเสพติด	สำนักปลัดฯ
๔	ส่งเสริมการออกกำลังกาย	เพื่อเป็นการส่งเสริมให้ ข้าราชการ พนักงาน เยาวชน และประชาชน ทั่วไป ได้หันมาออก กำลังกาย มีสุขภาพ พลานามัยที่แข็งแรง สมบูรณ์ เช่น สมบูรณ์เช่น การเดิน แอโรบิค ไทเก๊กลีลาศ เป็นต้น	ดำเนินกิจกรรมออกกำลังกายเพื่อ สุขภาพของข้าราชการ พนักงาน ในสังกัด เยาวชน ประชาชนทั่วไป ได้หันมาออกกำลังกาย มีสุขภาพ พลานามัยที่แข็งแรง สมบูรณ์ เช่น การเดินแอโรบิค ไทเก๊ก ลีลาศ เป็นต้น ณ สถานที่ที่ อบจ.สิงห์บุรีกำหนด	๓๐,๐๐๐	๓๐,๐๐๐	๓๐,๐๐๐	๓๐,๐๐๐	๓๐,๐๐๐	จำนวนผู้ที่เข้า ร่วมกิจกรรม	-เพื่อให้ข้าราชการ พนักงาน เยาวชน และประชาชนทั่วไป มีสุขภาพที่แข็งแรง -ทำให้จิตใจเบิกบาน แจ่มใส	สำนักปลัดฯ

๑. ยุทธศาสตร์ การพัฒนาสังคม และคุณภาพชีวิต

๑.๕ แผนงาน ศาสนา วัฒนธรรม และนันทนาการ

ที่	โครงการ	วัตถุประสงค์	เป้าหมาย (ผลผลิตของโครงการ)	งบประมาณ					ตัวชี้วัด (KPI)	ผลที่คาดว่าจะได้รับ	หน่วยงานรับผิดชอบ
				๒๕๖๖ บาท	๒๕๖๗ บาท	๒๕๖๘ บาท	๒๕๖๙ บาท	๒๕๗๐ บาท			
๕	แข่งขันตะกร้อลอดห่วง อบจ.สิงห์บุรี	เพื่อเป็นการส่งเสริมให้ นักเรียน นักศึกษา เยาวชน และประชาชนทั่วไป ใช้เวลาว่างให้เกิดประโยชน์ และให้ความสำคัญกับ การออกกำลังกาย มีสุขภาพที่แข็งแรง	โดยองค์การบริหารส่วนจังหวัด ดำเนินการเอง หรือ ร่วมกับ ส่วนราชการ สถาบันการศึกษา และภาคเอกชน ในการให้ นักเรียน นักศึกษา เยาวชน และประชาชนทั่วไป ร่วมแข่งขัน ตะกร้อลอดห่วง อบจ.สิงห์บุรี	๑๐๐,๐๐๐	๑๐๐,๐๐๐	๑๐๐,๐๐๐	๑๐๐,๐๐๐	๑๐๐,๐๐๐	ดำเนินการ ปีละ ๑ ครั้ง	-นักเรียน นักศึกษา เยาวชน และ ประชาชนทั่วไป ที่เข้าร่วมการแข่งขัน ใช้เวลาว่างให้เกิด ประโยชน์ -หันมาสนใจในการ ออกกำลังกายมากขึ้น -มีสุขภาพที่แข็งแรง	สำนักปลัดฯ
๖	แข่งขันบาสเกตบอล อบจ.สิงห์บุรี คัพ	เพื่อเป็นการส่งเสริมให้ นักเรียน นักศึกษา เยาวชน และประชาชนทั่วไป ใช้เวลาว่างให้เกิดประโยชน์ และให้ความสำคัญกับ การออกกำลังกาย เพื่อ ห่างไกลยาเสพติด มีสุขภาพที่แข็งแรง	โดยองค์การบริหารส่วนจังหวัด ดำเนินการเอง หรือ ร่วมกับ ส่วนราชการ สถาบันการศึกษา และภาคเอกชน ในการให้ นักเรียน นักศึกษา เยาวชน และประชาชนทั่วไป ร่วมแข่งขัน บาสเกตบอล อบจ.สิงห์บุรี คัพ	๑๐๐,๐๐๐	๑๐๐,๐๐๐	๑๐๐,๐๐๐	๑๐๐,๐๐๐	๑๐๐,๐๐๐	ดำเนินการ ปีละ ๑ ครั้ง	-นักเรียน นักศึกษา เยาวชนและ ประชาชนทั่วไป ที่เข้าร่วมการ แข่งขัน ใช้เวลาว่าง ให้เกิดประโยชน์ -หันมาสนใจในการ ออกกำลังกายมากขึ้น -มีสุขภาพที่แข็งแรง -ห่างไกลจากยาเสพติด	สำนักปลัดฯ

๑. ยุทธศาสตร์ การพัฒนาสังคม และคุณภาพชีวิต

๑.๕ แผนงาน ศาสนา วัฒนธรรม และนันทนาการ

ที่	โครงการ	วัตถุประสงค์	เป้าหมาย (ผลผลิตของโครงการ)	งบประมาณ					ตัวชี้วัด (KPI)	ผลที่คาดว่าจะได้รับ	หน่วยงาน รับผิดชอบ
				๒๕๖๖ บาท	๒๕๖๗ บาท	๒๕๖๘ บาท	๒๕๖๙ บาท	๒๕๗๐ บาท			
๗	แข่งขันเปิดออบจ.สิงห์บุรี คัพ	เพื่อเป็นการส่งเสริมให้นักเรียน นักศึกษา เยาวชน และประชาชนทั่วไปใช้เวลาว่างให้เกิดประโยชน์ และให้ความสำคัญกับการออกกำลังกาย มีสุขภาพที่แข็งแรง	โดยองค์การบริหารส่วนจังหวัดสิงห์บุรี ดำเนินการเองหรือร่วมกับส่วนราชการ สถาบันการศึกษา และภาคเอกชน ในการให้นักเรียน นักศึกษา เยาวชน และประชาชนทั่วไป ร่วมแข่งขันเปิดออบจ.สิงห์บุรี คัพ	๑๐๐,๐๐๐	๑๐๐,๐๐๐	๑๐๐,๐๐๐	๑๐๐,๐๐๐	๑๐๐,๐๐๐	ดำเนินการปีละ ๑ ครั้ง	-นักเรียน นักศึกษา เยาวชนและประชาชนทั่วไป ที่เข้าร่วมการแข่งขันใช้เวลาว่างให้เกิดประโยชน์ -หันมาสนใจในการออกกำลังกายมากขึ้น -มีสุขภาพที่แข็งแรง -ห่างไกลจากยาเสพติด	สำนักปลัดฯ
๘	แข่งขันฟุตบอล ออบจ.สิงห์บุรี คัพ ต่อต้านยาเสพติด	เพื่อเป็นการส่งเสริมให้นักเรียน นักศึกษา เยาวชน และประชาชนทั่วไปใช้เวลาว่างให้เป็นประโยชน์ และให้ความสำคัญกับการออกกำลังกาย เพื่อห่างไกลยาเสพติด มีสุขภาพพลานามัยที่แข็งแรง	โดยองค์การบริหารส่วนจังหวัดดำเนินการเอง หรือ ร่วมกับส่วนราชการ สถาบันการศึกษา และภาคเอกชน ในการให้นักเรียน นักศึกษา เยาวชน และประชาชนทั่วไป ร่วมแข่งขันกีฬาฟุตบอล ออบจ.สิงห์บุรี คัพ ต่อต้านยาเสพติด	๑๐๐,๐๐๐	๑๐๐,๐๐๐	๑๐๐,๐๐๐	๑๐๐,๐๐๐	๑๐๐,๐๐๐	ดำเนินการปีละ ๑ ครั้ง	นักเรียน นักศึกษา เยาวชน และประชาชนทั่วไป ที่เข้าร่วมการแข่งขันใช้เวลาว่างให้เกิดประโยชน์และให้ความสำคัญกับการออกกำลังกาย เพื่อห่างไกลยาเสพติด มีสุขภาพพลานามัยที่แข็งแรง	สำนักปลัดฯ

๑. ยุทธศาสตร์ การพัฒนาสังคม และคุณภาพชีวิต

๑.๕ แผนงาน ศาสนา วัฒนธรรม และนันทนาการ

ที่	โครงการ	วัตถุประสงค์	เป้าหมาย (ผลผลิตของโครงการ)	งบประมาณ					ตัวชี้วัด (KPI)	ผลที่คาดว่าจะได้รับ	หน่วยงาน รับผิดชอบ
				๒๕๖๖ บาท	๒๕๖๗ บาท	๒๕๖๘ บาท	๒๕๖๙ บาท	๒๕๗๐ บาท			
๙	คำบำรุงรักษาและซ่อมแซมสนามกีฬา องค์การบริหารส่วนจังหวัดสิงห์บุรี	เพื่อบำรุงรักษาและซ่อมแซมสนามกีฬา อบจ.สิงห์บุรีให้มีความพร้อมในการให้บริการประชาชน และเป็นสนามกีฬาที่ได้มาตรฐาน เหมาะแก่การออกกำลังกาย และเพื่อการแข่งขัน	ดำเนินการเองหรือร่วมกับส่วนราชการอื่น ในการบำรุงรักษา ซ่อมแซมให้สนามกีฬามีความพร้อมในการให้บริการประชาชน และเป็นสนามกีฬาที่ได้มาตรฐาน เหมาะแก่การออกกำลังกาย เพื่อการแข่งขัน	๙๐๐,๐๐๐	๙๐๐,๐๐๐	๙๐๐,๐๐๐	๙๐๐,๐๐๐	๙๐๐,๐๐๐	ดำเนินการอย่างน้อยปีละ ๑ ครั้ง	-สนามกีฬาฯ มีความพร้อมในการให้บริการประชาชน อยู่เสมอ -สนามกีฬาฯ มีความเป็นมาตรฐานเหมาะสม การออกกำลังกาย และเพื่อการแข่งขัน	สำนักปลัด ฯ
๑๐	จ้างเหมาเจ้าหน้าที่ปฏิบัติงานห้องปฐมพยาบาล	เพื่อจัดให้มีเจ้าหน้าที่ปฏิบัติงานห้องพยาบาล ที่สนามกีฬา อบจ.สิงห์บุรี ในการให้บริการตรวจสุขภาพ วัดความดันโลหิต ชั่งน้ำหนัก วัดส่วนสูง ตลอดจนให้คำแนะนำ คำปรึกษาเรื่องสุขภาพ แก่ผู้ที่มาออกกำลังกาย ที่สนามกีฬา อบจ.สิงห์บุรี	ดำเนินการจัดจ้างเจ้าหน้าที่ปฏิบัติงานห้องปฐมพยาบาล ที่สนามกีฬา อบจ.สิงห์บุรี	๙๗,๐๐๐	๙๗,๐๐๐	๙๗,๐๐๐	๙๗,๐๐๐	๙๗,๐๐๐	ร้อยละ ๘๐ ของผู้เข้ารับบริการที่สนามกีฬา อบจ.สิงห์บุรี เข้ารับการตรวจสุขภาพและรับคำปรึกษาเรื่องสุขภาพจากเจ้าหน้าที่	ผู้เข้ารับบริการที่สนามกีฬา อบจ.สิงห์บุรี มีความมั่นใจในการออกกำลังกาย และสามารถประเมินสมรรถภาพทางกายภาพของตนเองในเบื้องต้น	สำนักปลัด ฯ

ก. ยุทธศาสตร์จังหวัดที่ ๓ พัฒนาค้น คุณภาพชีวิตและสังคมแห่งการเรียนรู้ เพื่อความมั่นคง มั่งคั่ง และยั่งยืน

ข. ยุทธศาสตร์การพัฒนาขององค์กรปกครองส่วนท้องถิ่นในเขตจังหวัด การพัฒนาสังคม และคุณภาพชีวิต

๑. ยุทธศาสตร์ การพัฒนาสังคม และคุณภาพชีวิต

๑.๖ แผนงาน การรักษาความสงบภายใน

ที่	โครงการ	วัตถุประสงค์	เป้าหมาย (ผลผลิตของโครงการ)	งบประมาณ					ตัวชี้วัด (KPI)	ผลที่คาดว่าจะได้รับ	หน่วยงานรับผิดชอบ
				๒๕๖๖ บาท	๒๕๖๗ บาท	๒๕๖๘ บาท	๒๕๖๙ บาท	๒๕๗๐ บาท			
๑	ค่าใช้จ่ายในการรักษาความสงบภายใน	เพื่อจ่ายเป็นค่าใช้จ่ายในการรักษาความสงบเรียบร้อยภายใน และการฝึกอบรมในการจัดกิจกรรมต่างๆ หรือ ร่วมกับการดำเนินการฝึกอบรมสมาชิก อปพร. อาสาสมัคร หน่วยกู้ภัย ตำรวจชุมชน เครือข่ายอาสาสมัคร และอื่นๆ ตามโครงการที่ อบจ. สิงห์บุรีกำหนด	ดำเนินการหรือร่วมกับส่วนราชการอื่น เพื่อรักษาความสงบภายในจังหวัดสิงห์บุรี	๒๐๐,๐๐๐	๒๐๐,๐๐๐	๒๐๐,๐๐๐	๒๐๐,๐๐๐	๒๐๐,๐๐๐	ดำเนินการปีละ ๑ ครั้ง	สร้างความสงบสุขให้กับประชาชนในพื้นที่จังหวัดสิงห์บุรี	สำนักปลัดฯ

๑. ยุทธศาสตร์ การพัฒนาสังคม และคุณภาพชีวิต

๑.๖ แผนงาน การรักษาความสงบภายใน

ที่	โครงการ	วัตถุประสงค์	เป้าหมาย (ผลผลิตของโครงการ)	งบประมาณ					ตัวชี้วัด (KPI)	ผลที่คาดว่าจะได้รับ	หน่วยงานรับผิดชอบ
				๒๕๖๖ บาท	๒๕๖๗ บาท	๒๕๖๘ บาท	๒๕๖๙ บาท	๒๕๗๐ บาท			
๒	ป้องกันและลดอุบัติเหตุทางถนนช่วงเทศกาล	เพื่อลดอุบัติเหตุ ลดปัจจัยเสี่ยงการเกิดอุบัติเหตุทางถนน ทั้งจากคนยานพาหนะ ถนน และสิ่งแวดล้อม เช่น การรณรงค์สร้างจิตสำนึก การสนับสนุนจุดตรวจจุดสกัด เพื่อป้องกันและลดอุบัติเหตุ และอื่นๆ	ดำเนินการเอง หรือ สนับสนุนหรือร่วมกับหน่วยงานอื่น ดำเนินการป้องกันและลดอุบัติเหตุทางถนนในช่วงเทศกาลของจังหวัดสิงห์บุรี	๑๐๐,๐๐๐	๑๐๐,๐๐๐	๑๐๐,๐๐๐	๑๐๐,๐๐๐	๑๐๐,๐๐๐	ดำเนินการปีละ ๒ ครั้ง	ลดการเกิดอุบัติเหตุบนท้องถนนช่วงเทศกาลและความปลอดภัย	สำนักปลัดฯ
๓	ช่วยเหลือผู้ประสบภัยสาธารณภัยประจำปี	เพื่อช่วยเหลือบรรเทาความเดือดร้อนแก่ประชาชนผู้ประสบภัย	ดำเนินการหรือร่วมกับส่วนราชการอื่น อปท.อื่น ในจังหวัดสิงห์บุรี จัดหาเครื่องอุปโภคบริโภค เครื่องยังชีพต่างๆ หรืออื่นๆ ที่จำเป็นไปช่วยเหลือราษฎรที่ประสบภัยสาธารณะต่างๆ เช่น อุทกภัย วาตภัย อัคคีภัย ฯลฯ	๔,๐๐๐,๐๐๐	๔,๐๐๐,๐๐๐	๔,๐๐๐,๐๐๐	๔,๐๐๐,๐๐๐	๔,๐๐๐,๐๐๐	ร้อยละ ๘๐ ของผู้ประสบภัยได้รับการช่วยเหลือ	ประชาชนที่ประสบภัย มีขวัญ และกำลังใจในการดำรงชีวิตและคลายความทุกข์ได้	สำนักปลัดฯ

ก. ยุทธศาสตร์จังหวัดที่ ๓ พัฒนาคมน คุณภาพชีวิตและสังคมแห่งการเรียนรู้ เพื่อความมั่นคง มั่งคั่ง และยั่งยืน

ข. ยุทธศาสตร์การพัฒนาขององค์กรปกครองส่วนท้องถิ่นในเขตจังหวัด การพัฒนาสังคม และคุณภาพชีวิต

๑. ยุทธศาสตร์ การพัฒนาสังคม และคุณภาพชีวิต

๑.๗ แผนงาน อุตสาหกรรมและการโยธา

ที่	โครงการ	วัตถุประสงค์	เป้าหมาย (ผลผลิตของโครงการ)	งบประมาณ					ตัวชี้วัด (KPI)	ผลที่คาดว่าจะได้รับ	หน่วยงานรับผิดชอบ
				๒๕๖๖ บาท	๒๕๖๗ บาท	๒๕๖๘ บาท	๒๕๖๙ บาท	๒๕๗๐ บาท			
๑	ซ่อมแซมสนามฟุตบอลโรงเรียนวัดยาง หมู่ที่ ๖ ตำบลทับยา	เพื่อมีสนามกีฬาสำหรับให้ประชาชน เยาวชน ได้ออกกำลังกาย	ปรับปรุงสนามบอลโรงเรียนวัดยาง หมู่ที่ ๖ ตำบลทับยา รายละเอียดตามแบบแปลนที่ อบจ.สิงห์บุรี กำหนด	-	-	๙๙๙,๐๐๐	-	-	สนามฟุตบอล จำนวน ๑ แห่ง	ประชาชน เยาวชน มีสถานที่สำหรับออกกำลังกาย	กองช่าง ขอประสานโดย ทต.ทับยา
๒	ก่อสร้างสนามกีฬา	เพื่อมีสนามกีฬาสำหรับให้ประชาชน เยาวชน ได้ออกกำลังกาย	ก่อสร้างสนามกีฬาบริเวณพื้นที่บ้านพักชลประทาน กว้าง ๕๒ เมตร ยาว ๕๒ เมตร พร้อมก่อสร้างห้องน้ำ ไฟฟ้า แสงสว่าง และติดตั้งเครื่องออกกำลังกายกลางแจ้ง จำนวน ๑๗ ชุด รายละเอียดตามแบบแปลนที่ อบจ.สิงห์บุรี กำหนด	-	-	-	-	๑,๖๐๐,๐๐๐	สนามกีฬา จำนวน ๑ แห่ง	ประชาชน เยาวชน มีสถานที่สำหรับออกกำลังกาย	กองช่าง ขอประสานโดย อบต.ม่วงหมี่

๑. ยุทธศาสตร์ การพัฒนาสังคม และคุณภาพชีวิต

๑.๗ แผนงาน อุตสาหกรรมและการโยธา

ที่	โครงการ	วัตถุประสงค์	เป้าหมาย (ผลผลิตของโครงการ)	งบประมาณ					ตัวชี้วัด (KPI)	ผลที่คาดว่าจะได้รับ	หน่วยงาน รับผิดชอบ
				๒๕๖๖ บาท	๒๕๖๗ บาท	๒๕๖๘ บาท	๒๕๖๙ บาท	๒๕๗๐ บาท			
๓	ก่อสร้างศาลาเอนก- ประสงค์ ม.๓	เพื่อให้ประชาชน/ชุมชน ได้มีสถานที่ในการจัด กิจกรรมต่างๆ	ก่อสร้างศาลาเอนกประสงค์ กว้าง ๑๘ เมตร ยาว ๓๔ เมตร บริเวณข้างอาคารเอนกประสงค์ เฉลิมพระเกียรติ รายละเอียด ตามแบบแปลนที่ อบจ.สิงห์บุรี กำหนด	-	๒,๕๐๐,๐๐๐	-	-	-	ศาลาเอนก ประสงค์ ๑ แห่ง	มีสถานที่สำหรับ จัดกิจกรรมต่างๆ	กองช่าง ขอประสานโดย อบต.ม่วงหมู่
๔	ก่อสร้างอาคารเอนก- ประสงค์ ม.๕	เพื่อให้ประชาชน/ชุมชน ได้มีสถานที่ในการจัด กิจกรรมต่างๆ	ก่อสร้างอาคารเอนกประสงค์ กว้าง ๑๖ เมตร ยาว ๒๔ เมตร บริเวณใกล้กับศาลาเอนกประสงค์ ม.๕ รายละเอียดตามแบบ แบบแปลนที่ อบจ.สิงห์บุรี กำหนด	-	-	-	-	๑,๙๒๐,๐๐๐	อาคารเอนก ประสงค์ ๑ แห่ง	มีสถานที่สำหรับ จัดกิจกรรมต่างๆ	กองช่าง ขอประสานโดย อบต.ม่วงหมู่

ก. ยุทธศาสตร์จังหวัดที่ ๑ พัฒนาสู่เมืองเกษตรอินทรีย์มาตรฐาน และอาหารปลอดภัยแบบครบวงจร

ข. ยุทธศาสตร์การพัฒนาขององค์การปกครองส่วนท้องถิ่นในเขตจังหวัด การพัฒนาส่งเสริมการเกษตรและผลผลิตทางการเกษตร

๒. ยุทธศาสตร์ การพัฒนาส่งเสริมการเกษตรและผลผลิตทางการเกษตร

๒.๑ แผนงาน การเกษตร

ที่	โครงการ	วัตถุประสงค์	เป้าหมาย (ผลผลิตของโครงการ)	งบประมาณ					ตัวชี้วัด (KPI)	ผลที่คาดว่าจะได้รับ	หน่วยงานรับผิดชอบ
				๒๕๖๖ บาท	๒๕๖๗ บาท	๒๕๖๘ บาท	๒๕๖๙ บาท	๒๕๗๐ บาท			
๑	พัฒนาปรับปรุงแหล่งจำหน่ายสินค้าทางการเกษตร	เพื่อส่งเสริมอาชีพ และจัดให้มีแหล่งจำหน่ายสินค้าการเกษตรที่เหมาะสม	พัฒนาปรับปรุงแหล่งจำหน่ายสินค้าทางการเกษตร	๕๐๐,๐๐๐	๕๐๐,๐๐๐	๕๐๐,๐๐๐	๕๐๐,๐๐๐	๕๐๐,๐๐๐	มีแหล่งจำหน่ายสินค้าทางการเกษตรที่เหมาะสม	เกษตรกรมีอาชีพและสร้างรายได้ให้แก่เกษตรกร	สำนักปลัดฯ
๒	พัฒนาชุดลอกหนองวันพระ หมู่ที่ ๑ ตำบลโพธิ์ชัย	<ul style="list-style-type: none"> - เพื่อฟื้นฟูสภาพแหล่งน้ำ - เพื่อเป็นแหล่งกักเก็บน้ำ - เพื่อป้องกันน้ำท่วม 	ชุดลอกหนองวันพระ หมู่ที่ ๑ ตำบลโพธิ์ชัย ขนาดพื้นที่ ๗ ไร่ รายละเอียดตามแบบแปลนที่ อบจ.สิงห์บุรี กำหนด					๗๕๐,๐๐๐	<ul style="list-style-type: none"> - ได้แหล่งน้ำขนาดพื้นที่ ๘ ไร่ - ปริมาณกักเก็บน้ำ ๕๐,๐๐๐ ลูกบาศก์เมตร 	<ul style="list-style-type: none"> - เกษตรกรมีแหล่งน้ำใช้ภาคการเกษตร - มีพื้นที่รองรับน้ำหากเกิดอุทกภัย 	สำนักปลัดฯ ขอประสานโดย อบต.โพธิ์ชัย

ก. ยุทธศาสตร์จังหวัดที่ ๑ พัฒนาสู่เมืองเกษตรอินทรีย์มาตรฐาน และอาหารปลอดภัยแบบครบวงจร

ข. ยุทธศาสตร์การพัฒนาขององค์กรปกครองส่วนท้องถิ่นในเขตจังหวัด การพัฒนาส่งเสริมการเกษตรและผลผลิตทางการเกษตร

๒. ยุทธศาสตร์ การพัฒนาส่งเสริมการเกษตรและผลผลิตทางการเกษตร

๒.๒ แผนงาน อุตสาหกรรมและการโยธา

ที่	โครงการ	วัตถุประสงค์	เป้าหมาย (ผลผลิตของโครงการ)	งบประมาณ					ตัวชี้วัด (KPI)	ผลที่คาดว่าจะได้รับ	หน่วยงานรับผิดชอบ
				๒๕๖๖ บาท	๒๕๖๗ บาท	๒๕๖๘ บาท	๒๕๖๙ บาท	๒๕๗๐ บาท			
๑	ก่อสร้างคูระบายน้ำ คสล.	เพื่อเพิ่มปริมาณน้ำ เพื่อการเกษตรและ เพิ่มอัตราการไหลของ น้ำ	ก่อสร้างคูระบายน้ำ คสล. รูปทรงตัวยูทดแทนคูระบายน้ำ เดิมหลังวัดศรีธาภิรม เขต พื้นที่ ม.๒,๓,๔ ตั้งแต่บ้าน นางฉลอง สุขประเสริฐ ม.๒ ถึงประตูระบายน้ำคันคลอง ชลประทาน ชัยนาท-อยุธยา ม.๔ ความยาวรวมท่อทางเชื่อม ๒,๒๕๗ เมตร รายละเอียด ตามแบบแปลนที่ อบจ.สิงห์บุรี กำหนด	-	-	-	๒๒,๐๐๐,๐๐๐	-	คูระบายน้ำ จำนวน ๑ แห่ง	ปริมาณน้ำเพียงพอต่อการทำการ เกษตร	กองช่าง ขอประสานโดย อบต.ม่วงหมู

๒. ยุทธศาสตร์ การพัฒนาส่งเสริมการเกษตรและผลผลิตทางการเกษตร

๒.๒ แผนงาน อุตสาหกรรมและการโยธา

ที่	โครงการ	วัตถุประสงค์	เป้าหมาย (ผลผลิตของโครงการ)	งบประมาณ					ตัวชี้วัด (KPI)	ผลที่คาดว่าจะได้รับ	หน่วยงาน รับผิดชอบ
				๒๕๖๖ บาท	๒๕๖๗ บาท	๒๕๖๘ บาท	๒๕๖๙ บาท	๒๕๗๐ บาท			
๒	ตลาดคอนกรีตเสริมเหล็ก	เพื่อควบคุมและกำจัดฝักตบขวางวัชพืชในพื้นที่และเพื่อให้น้ำไหลเวียนได้สะดวก	ตลาดคอนกรีตเสริมเหล็ก ลำบางบ้านไร่ ตั้งแต่สายบ้าน ส.อบต.สมนึก ขวัญมงคล ม.๔ ปากกว้าง ๘ เมตร ระยะทางยาว ๔๘๕ เมตร กันกว้าง ๐.๖ เมตร ลึก ๒ เมตร รายละเอียดตามแบบแปลน ที่ อบจ.สิงห์บุรี กำหนด	-	๑,๔๕๕,๐๐๐	-	-	-	ตลาดคอนกรีต เสริมเหล็ก จำนวน ๑ แห่ง	ปริมาณน้ำเพียงพอต่อการทำการเกษตร และน้ำไหลเวียนได้สะดวก	กองช่าง ขอประสานโดย อบต.โพกรวม
๓	วางท่อระบายน้ำทิ้งพร้อมบ่อพัก และก่อสร้างถนน คสล. (จากปากซอยถนน คสล. หมายเลข ๓๔๕๔ ถึงสุดซอยริมแม่น้ำ ระยะทาง ๑,๒๐๐ เมตร หมู่ที่ ๘	เพื่อระบบการระบายน้ำที่ดีมีมาตรฐานและสามารถแก้ไขปัญหาน้ำท่วมขังได้	วางท่อระบายน้ำทิ้งพร้อมบ่อพักและถนนก่อสร้างถนน คสล.(จากปากซอย ถนนทางหลวงหมายเลข ๓๔๕๔ ถึงสุดซอย ริมแม่น้ำ ระยะทาง ๑,๒๐๐ เมตร) หมู่ที่ ๘ รายละเอียดตามแบบแปลนที่ อบจ.สิงห์บุรี กำหนด	-	๕,๐๐๐,๐๐๐	-	-	-	ดำเนินการ ๑ แห่ง	มีระบบการระบายน้ำที่ดีและป้องกันไม่ให้เกิดน้ำท่วม	กองช่าง ขอประสานโดย อบต.โพสังโฆ

ก. ยุทธศาสตร์จังหวัดที่ ๒ พัฒนาศักยภาพและสร้างมูลค่าเพิ่มด้านการท่องเที่ยวที่ยั่งยืน

ข. ยุทธศาสตร์การพัฒนาขององค์กรปกครองส่วนท้องถิ่นในเขตจังหวัด การพัฒนาการท่องเที่ยวเชิงประวัติศาสตร์ ศาสนา วัฒนธรรม และวิถีชีวิต

๓. ยุทธศาสตร์ การพัฒนาการท่องเที่ยวเชิงประวัติศาสตร์ ศาสนา วัฒนธรรม และวิถีชีวิต

๓.๑ แผนงาน ศาสนา วัฒนธรรม และนันทนาการ

ที่	โครงการ	วัตถุประสงค์	เป้าหมาย (ผลผลิตของโครงการ)	งบประมาณ					ตัวชี้วัด (KPI)	ผลที่คาดว่าจะได้รับ	หน่วยงาน รับผิดชอบ
				๒๕๖๖ บาท	๒๕๖๗ บาท	๒๕๖๘ บาท	๒๕๖๙ บาท	๒๕๗๐ บาท			
๑	ค่าใช้จ่ายในการจัดงานเฉลิมพระเกียรติฯ	เพื่อจัดงานเฉลิมพระเกียรติอันเกี่ยวเนื่องกับสถาบันพระมหากษัตริย์และพระบรมวงศานุวงศ์	ดำเนินการหรือสนับสนุนหน่วยงานที่เกี่ยวข้อง เพื่อจัดงานเฉลิมพระเกียรติฯ เช่น งานวันพระราชสมภพ และงานเฉลิมพระเกียรติอื่นๆ	๑,๕๐๐,๐๐๐	๑,๕๐๐,๐๐๐	๑,๕๐๐,๐๐๐	๑,๕๐๐,๐๐๐	๑,๕๐๐,๐๐๐	ดำเนินการอย่างน้อยปีละ ๒ ครั้ง	ประชาชนมีส่วนร่วมในการแสดงความจงรักภักดีและสำนึกในพระมหากรุณาธิคุณ	สำนักปลัด ฯ
๒	วันอนุรักษ์มรดกไทยเฉลิมพระเกียรติสมเด็จพระกนิษฐาธิราชเจ้ากรมสมเด็จพระเทพรัตนราชสุดาฯ สยามบรมราชกุมารี	เพื่อเป็นการเฉลิมพระเกียรติสมเด็จพระกนิษฐาธิราชเจ้ากรมสมเด็จพระเทพรัตนราชสุดาฯ สยามบรมราชกุมารี เนื่องในวันคล้ายวันพระราชสมภพ รวมทั้งรณรงค์ และสนับสนุนให้ประชาชนทั้ง จ.สิงห์บุรีและใกล้เคียงได้ตระหนักถึงความสำคัญและเห็นคุณค่ามรดกทางศิลปวัฒนธรรม	ดำเนินการเอง หรือร่วมกับหน่วยงาน หรือองค์กรที่เกี่ยวข้องจัดกิจกรรมเฉลิมพระเกียรติสมเด็จพระกนิษฐาธิราชเจ้ากรมสมเด็จพระเทพรัตนราชสุดาฯ สยามบรมราชกุมารีหรือจัดกิจกรรมอนุรักษ์มรดกไทย วัฒนธรรมประเพณี โดยมีเป้าหมายประชาชนในจังหวัดสิงห์บุรีและประชาชนทั่วไป	๔๐๐,๐๐๐	๔๐๐,๐๐๐	๔๐๐,๐๐๐	๔๐๐,๐๐๐	๔๐๐,๐๐๐	ร้อยละ ๖๐ของผู้เข้าร่วมโครงการมีความตระหนักถึงความสำคัญของการอนุรักษ์มรดกทางศิลปวัฒนธรรมของท้องถิ่น	เพื่อให้ประชาชนตระหนักถึงความสำคัญของศิลปวัฒนธรรม และเห็นคุณค่าของมรดกไทย	กองการศึกษาฯ

ผู้ดูแล

๓. ยุทธศาสตร์ การพัฒนาการท่องเที่ยวเชิงประวัติศาสตร์ ศาสนา วัฒนธรรม และวิถีชีวิต

๓.๑ แผนงาน ศาสนา วัฒนธรรม และนันทนาการ

ที่	โครงการ	วัตถุประสงค์	เป้าหมาย (ผลผลิตของโครงการ)	งบประมาณ					ตัวชี้วัด (KPI)	ผลที่คาดว่าจะได้รับ	หน่วยงาน รับผิดชอบ
				๒๕๖๖ บาท	๒๕๖๗ บาท	๒๕๖๘ บาท	๒๕๖๙ บาท	๒๕๗๐ บาท			
๓	จัดงานสวดตีวีรชนค่าย บางระจัน	เพื่อบวงสรวงดวงวิญญาณ นักรบชาวบ้านบางระจัน และสวดตีวีรชนชาวบ้านบางระจัน และสวดตีความเสียสละ ของบรรพบุรุษ	ดำเนินการจัดงานพิธีบวงสรวง และสวดตีวีรชนชาวบ้านบางระจัน โดยร่วมกับจังหวัดสิงห์บุรีและ อำเภอค่ายบางระจัน เป็นค่า ใช้จ่ายในการจัดสถานที่ ค่าเครื่องบวงสรวง ค่าโฆษณา ประชาสัมพันธ์ ค่าพวงมาลา ค่าจัดแสดงแสง สี เสียง ค่าประกอบอาหารเลี้ยงผู้ร่วม พิธีและอื่นๆ ที่เกี่ยวข้อง	๘๐๐,๐๐๐	๘๐๐,๐๐๐	๘๐๐,๐๐๐	๘๐๐,๐๐๐	๘๐๐,๐๐๐	ดำเนินการปีละ ๑ ครั้ง	ประชาชนได้มาร่วม พิธี และสร้างจิต สำนึกให้อนุชนรุ่นหลัง ได้มีความรักแผ่นดิน ในท้องถิ่น	กองการศึกษาฯ
๔	สืบสานงานประเพณี ม่วนซื่นหมู่เฮาไทย- ลาวแจ้ว ทองเอน	เพื่อเป็นการอนุรักษ์ฟื้นฟู ส่งเสริมประเพณีวัฒนธรรม อันดีงามของท้องถิ่น และ ภูมิปัญญาท้องถิ่น รวมทั้ง เป็นการเสริมสร้างความ สามัคคีของคนในชุมชน ตลอดจนการเผยแพร่อัตลักษณ์ ที่ดั้งเดิมของท้องถิ่นให้เป็นที่ รู้จักอย่างแพร่หลาย	ดำเนินการเองหรือสนับสนุน หรือร่วมกับหน่วยงานหรือสภา วัฒนธรรมตำบลทองเอน จัด กิจกรรมสืบสานประเพณีม่วนซื่น หมู่เฮาไทย-ลาวแจ้ว ทองเอน	๘๐,๐๐๐	๘๐,๐๐๐	๘๐,๐๐๐	๘๐,๐๐๐	๘๐,๐๐๐	ร้อยละ ๖๐ของ ผู้เข้าร่วมโครง- การได้ร่วมกัน อนุรักษ์และ ฟื้นฟูประเพณี วัฒนธรรมที่ดี ของท้องถิ่น	ประชาชนในท้องถิ่น ได้ร่วมกันอนุรักษ์ ฟื้นฟู ส่งเสริม ประเพณี วัฒนธรรม อันดีงามของท้องถิ่น และได้ร่วมกันเผย แพร่อัตลักษณ์ที่ ดั้งเดิมของท้องถิ่น ให้รู้จักอย่างแพร่หลาย	กองการศึกษาฯ

๓. ยุทธศาสตร์ การพัฒนาการท่องเที่ยวเชิงประวัติศาสตร์ ศาสนา วัฒนธรรม และวิถีชีวิต

๓.๑ แผนงาน ศาสนา วัฒนธรรม และนันทนาการ

ที่	โครงการ	วัตถุประสงค์	เป้าหมาย (ผลผลิตของโครงการ)	งบประมาณ					ตัวชี้วัด (KPI)	ผลที่คาดว่าจะได้รับ	หน่วยงาน รับผิดชอบ
				๒๕๖๖ บาท	๒๕๖๗ บาท	๒๕๖๘ บาท	๒๕๖๙ บาท	๒๕๗๐ บาท			
๕	จัดงานประเพณีไหว้ ครูครอบครัวใหญ่ วัดสว่างอารมณ์	-เพื่อรักษาขนบธรรมเนียมประเพณีอันดีงามของท้องถิ่น -เพื่อเป็นการปลูกฝังให้เยาวชนและประชาชนได้ตระหนักและเห็นคุณค่าใน การสืบสานขนบธรรมเนียมประเพณีอันดีงามของท้องถิ่น -ส่งเสริมการท่องเที่ยวเชิงวัฒนธรรมของจังหวัดสิงห์บุรี	มีการจัดกิจกรรมประเพณีไหว้ครูครอบครัวใหญ่วัดสว่างอารมณ์	๕๐,๐๐๐	๕๐,๐๐๐	๕๐,๐๐๐	๕๐,๐๐๐	๕๐,๐๐๐	ร้อยละ ๖๐ ของเยาวชนและผู้ร่วมโครงการ ร่วมสืบสานประเพณีไหว้ครูฯ ให้คงอยู่ต่อไป	-ขนบธรรมเนียมประเพณีอันดีงามของท้องถิ่นได้รับการอนุรักษ์และสืบทอดไปยังอนุชนรุ่นหลังต่อไป -เยาวชนได้รับการปลูกฝังให้เห็นคุณค่าและร่วมกันอนุรักษ์มรดกทางวัฒนธรรมอันดีงามของท้องถิ่น -เกิดการท่องเที่ยวเชิงวัฒนธรรมในจังหวัด	กองการศึกษาฯ
๖	สืบสานประเพณี ลอยกระทง	เพื่อเป็นการสืบสานวัฒนธรรม ประเพณี และส่งเสริมการท่องเที่ยวของจังหวัดสิงห์บุรี	ดำเนินกิจกรรมลอยกระทง ณ สถานที่ที่ อบจ.สท.กำหนด ร่วมกับ การท่องเที่ยวแห่งประเทศไทย วัฒนธรรมจังหวัดสิงห์บุรี หน่วยงานภาครัฐ ภาคเอกชนที่เกี่ยวข้อง	๕๐,๐๐๐	๕๐,๐๐๐	๕๐,๐๐๐	๕๐,๐๐๐	๕๐,๐๐๐	ร้อยละ ๖๐ ของจำนวนผู้เข้าร่วมกิจกรรม	-สถานที่ท่องเที่ยวของ จ.สิงห์บุรี เป็นที่รู้จักมากขึ้น -ประชาชนในพื้นที่มีรายได้จากการจัดกิจกรรมเพิ่มมากขึ้น	กองการศึกษาฯ

๓. ยุทธศาสตร์ การพัฒนาการท่องเที่ยวเชิงประวัติศาสตร์ ศาสนา วัฒนธรรม และวิถีชีวิต

๓.๑ แผนงาน ศาสนา วัฒนธรรม และนันทนาการ

ที่	โครงการ	วัตถุประสงค์	เป้าหมาย (ผลผลิตของโครงการ)	งบประมาณ					ตัวชี้วัด (KPI)	ผลที่คาดว่าจะได้รับ	หน่วยงาน รับผิดชอบ
				๒๕๖๖ บาท	๒๕๖๗ บาท	๒๕๖๘ บาท	๒๕๖๙ บาท	๒๕๗๐ บาท			
๗	สัปดาห์สร้างจิตสำนึก รำลึกถึงวีรชนชาวบ้าน บางระจัน	เพื่อให้อนุชนคนรุ่นหลัง ได้รับรู้และรำลึกถึงวีร- กรรมในความเสียสละ เพื่อปกป้องประเทศชาติ ของวีรชนชาวบ้าน บางระจัน	ดำเนินการเองหรือสนับสนุน หรือร่วมกับหน่วยงานหรือองค์กร ภาคส่วนที่เกี่ยวข้อง เพื่อเป็นค่า ใช้จ่ายในการสร้างจิตสำนึก ระลึกถึงวีรชนชาวบ้านบางระจัน	๕๐,๐๐๐	๕๐,๐๐๐	๕๐,๐๐๐	๕๐,๐๐๐	๕๐,๐๐๐	ร้อยละ ๖๐ของ ผู้เข้าร่วมโครง- การมีจิตสำนึก รำลึกถึงคุณ- คุณูปการ มากขึ้น	ประชาชนมีส่วนร่วม และมีจิตสำนึกถึง คุณูปการบรรพชน มากขึ้น	กองการศึกษาฯ
๘	ตามรอยเสด็จประพาสต้น พระปิยมหาราช	เพื่อรำลึกถึงพระมหา- กรุณาธิคุณและเทิด พระเกียรติพระบาท สมเด็จพระจุลจอมเกล้า เจ้าอยู่หัว พระปิยมหา- ราชและเป็นการส่งเสริม การท่องเที่ยวเชิง ประวัติศาสตร์	สนับสนุนการจัดทำโครงการ ตามรอยเสด็จประพาสต้น พระปิยมหาราช ณ วัดพระหม เทพาวาส (ชลอน) อ.พรหมบุรี จ.สิงห์บุรี	๕๐,๐๐๐	๕๐,๐๐๐	๕๐,๐๐๐	๕๐,๐๐๐	๕๐,๐๐๐	ร้อยละ ๖๐ของ ผู้เข้าร่วมโครง การมีจิตสำนึก รำลึกถึงสมเด็จพระ จุลจอมเกล้า เจ้าอยู่หัว พระ- ปิยมหาราช	ประชาชนได้สำนึก ในพระมหากรุณา- ธิคุณฯ มีจิตสำนึก รักบ้านเกิด และ สามารถดึงดูดให้ ผู้สนใจ และผู้มาเยือน ได้ร่วมกิจกรรม	กองการศึกษาฯ

๓. ยุทธศาสตร์ การพัฒนาการท่องเที่ยวเชิงประวัติศาสตร์ ศาสนา วัฒนธรรม และวิถีชีวิต

๓.๑ แผนงาน ศาสนา วัฒนธรรม และนันทนาการ

ที่	โครงการ	วัตถุประสงค์	เป้าหมาย (ผลผลิตของโครงการ)	งบประมาณ					ตัวชี้วัด (KPI)	ผลที่คาดว่าจะได้รับ	หน่วยงาน รับผิดชอบ
				๒๕๖๖ บาท	๒๕๖๗ บาท	๒๕๖๘ บาท	๒๕๖๙ บาท	๒๕๗๐ บาท			
๙	ฝึกอบรมและศึกษาดูงานเจ้าบ้านอาสาพาเที่ยว	เพื่ออบรมให้ความรู้ด้านประวัติศาสตร์ความเป็นมาของสถานที่ท่องเที่ยวและเป็นการสร้างรายได้ให้กับเยาวชนในท้องถิ่น	ดำเนินการฝึกอบรมให้ความรู้เกี่ยวกับสถานที่ท่องเที่ยวที่อบจ.สิงห์บุรีรับผิดชอบแก่เยาวชน รายละเอียดตามที่อบจ.สิงห์บุรี กำหนด	๑๐๐,๐๐๐	๑๐๐,๐๐๐	๑๐๐,๐๐๐	๑๐๐,๐๐๐	๑๐๐,๐๐๐	ดำเนินการปีละ ๑ ครั้ง	ผู้ผ่านการฝึกอบรมสามารถให้ข้อมูลด้านประวัติศาสตร์แก่นักท่องเที่ยวได้	สำนักปลัด ฯ
๑๐	ค่าตอบแทนยุวอาสาสมัครเจ้าบ้านอาสาพาเที่ยว	เพื่อสร้างรายได้ให้กับเจ้าบ้านอาสาพาเที่ยวที่เข้าร่วมโครงการฝึกอบรมและศึกษาดูงานเจ้าบ้านอาสาพาเที่ยว	ดำเนินการจัดเจ้าบ้านอาสาพาเที่ยวให้บริการแก่นักท่องเที่ยวที่มาเยี่ยมชมสถานที่ท่องเที่ยวที่ อบจ.สิงห์บุรี ดูแลรับผิดชอบ	๕๕,๐๐๐	๕๕,๐๐๐	๕๕,๐๐๐	๕๕,๐๐๐	๕๕,๐๐๐	ดำเนินการปีละ ๑ ครั้ง	มีบุคลากรให้ข้อมูลด้านการท่องเที่ยวเชิงประวัติศาสตร์แก่นักท่องเที่ยวประจำแหล่งท่องเที่ยว	สำนักปลัด ฯ

๓. ยุทธศาสตร์ การพัฒนาการท่องเที่ยวเชิงประวัติศาสตร์ ศาสนา วัฒนธรรม และวิถีชีวิต

๓.๑ แผนงาน ศาสนา วัฒนธรรม และนันทนาการ

ที่	โครงการ	วัตถุประสงค์	เป้าหมาย (ผลผลิตของโครงการ)	งบประมาณ					ตัวชี้วัด (KPI)	ผลที่คาดว่าจะได้รับ	หน่วยงาน รับผิดชอบ
				๒๕๖๖ บาท	๒๕๖๗ บาท	๒๕๖๘ บาท	๒๕๖๙ บาท	๒๕๗๐ บาท			
๑๑	อบจ.สิงห์บุรี ชวนเที่ยว	เพื่อเป็นการส่งเสริมการท่องเที่ยวของจังหวัดสิงห์บุรีเป็นการสร้างรายได้ให้กับประชาชนของจังหวัดสิงห์บุรีส่งเสริมให้เกิดการมีส่วนร่วมในการอนุรักษ์และฟื้นฟูสืบสานประเพณีวัฒนธรรมอันดีงาม ตลอดจนเกิดความรัก ความสามัคคีของคนในชุมชน	โดย อบจ.สิงห์บุรี ร่วมกับหน่วยงานภาครัฐ ภาคเอกชน หรือ หน่วยงานอื่นๆ โดยการประชาสัมพันธ์เชื่อมโยงสถานที่ท่องเที่ยวภายในจังหวัดสิงห์บุรี และจังหวัดใกล้เคียง หรือจัดให้มีการจัดจำหน่ายสินค้าโอท็อปของดีเมืองสิงห์ เป็นต้น รายละเอียดตามที่ อบจ.สิงห์บุรี กำหนด	๘๐๐,๐๐๐	๘๐๐,๐๐๐	๘๐๐,๐๐๐	๘๐๐,๐๐๐	๘๐๐,๐๐๐	ดำเนินการปีละ ๑ ครั้ง	- แหล่งท่องเที่ยวของจังหวัดสิงห์บุรีเป็นที่รู้จักอย่างแพร่หลาย - ผู้ประกอบการด้านการท่องเที่ยวผู้ประกอบการค้ามีรายได้เพิ่มขึ้น - เกิดการมีส่วนร่วมในการอนุรักษ์และฟื้นฟูสืบสานวัฒนธรรมประเพณีอันดีงาม - คนในชุมชนเกิดความรักความสามัคคีและช่วยเหลือเกื้อกูล	สำนักปลัด ฯ

๓. ยุทธศาสตร์ การพัฒนาการท่องเที่ยวเชิงประวัติศาสตร์ ศาสนา วัฒนธรรม และวิถีชีวิต

๓.๑ แผนงาน ศาสนา วัฒนธรรม และนันทนาการ

ที่	โครงการ	วัตถุประสงค์	เป้าหมาย (ผลผลิตของโครงการ)	งบประมาณ					ตัวชี้วัด (KPI)	ผลที่คาดว่าจะได้รับ	หน่วยงาน รับผิดชอบ
				๒๕๖๖ บาท	๒๕๖๗ บาท	๒๕๖๘ บาท	๒๕๖๙ บาท	๒๕๗๐ บาท			
๑๒	ปั้นเปิดเมืองวีรชนสิงห์บุรี คนดีเมืองน่าอยู่	เพื่อเป็นการส่งเสริมและสนับสนุนให้เด็ก เยาวชน และประชาชนทั่วไปได้เห็น มาออกกำลังกาย มีสุขภาพ ที่แข็งแรง ใช้เวลาว่าง ให้เกิดประโยชน์ตลอด จนเป็นการส่งเสริมการท่องเที่ยวในจังหวัด สิงห์บุรี	ดำเนินกิจกรรม เพื่อส่งเสริม การท่องเที่ยวประเภทการปั่น จักรยานระยะไกล หรือระยะ โกล โดยร่วมกับหน่วยทั้งภาครัฐ หรือเอกชน รายละเอียดตามที่ อบจ.สิงห์บุรี กำหนด	๕๐๐,๐๐๐	๕๐๐,๐๐๐	๕๐๐,๐๐๐	๕๐๐,๐๐๐	๕๐๐,๐๐๐	ดำเนินการ ปีละ ๑ ครั้ง	-สถานที่ท่องเที่ยว ของจังหวัดสิงห์บุรี เป็นที่รู้จักอย่าง แพร่หลาย -ประชาชนในพื้นที่ มีรายได้จากการจัด กิจกรรมเพิ่มมากขึ้น -เด็ก เยาวชน และ ประชาชนทั่วไป เห็นมาออกกำลังกาย มากขึ้น -เด็ก เยาวชน และ ประชาชนทั่วไป มีสุขภาพที่แข็งแรง และใช้เวลาว่าง ให้เกิดประโยชน์ -ส่งเสริมการท่องเที่ยว ของจังหวัดสิงห์บุรี	สำนักปลัด ฯ

๓. ยุทธศาสตร์ การพัฒนาการท่องเที่ยวเชิงประวัติศาสตร์ ศาสนา วัฒนธรรม และวิถีชีวิต

๓.๑ แผนงาน ศาสนา วัฒนธรรม และนันทนาการ

ที่	โครงการ	วัตถุประสงค์	เป้าหมาย (ผลผลิตของโครงการ)	งบประมาณ					ตัวชี้วัด (KPI)	ผลที่คาดว่าจะได้รับ	หน่วยงาน รับผิดชอบ
				๒๕๖๖ บาท	๒๕๖๗ บาท	๒๕๖๘ บาท	๒๕๖๙ บาท	๒๕๗๐ บาท			
๑๓	ถิ่นวีรชนมีนิจ-ฮาล์ฟมาราธอน สิงห์บุรีคนดีเมืองป่าอยู่	เพื่อเป็นการส่งเสริมและสนับสนุนให้เด็ก เยาวชน และประชาชนทั่วไปได้เห็นมาออกกำลังกาย มีสุขภาพที่แข็งแรง ใช้เวลาว่างให้เกิดประโยชน์ ตลอดจนเป็นการส่งเสริมการท่องเที่ยวในจังหวัดสิงห์บุรี	ดำเนินการจัดกิจกรรมประเภทการเดินวิ่ง มีนิจ-ฮาล์ฟมาราธอน เพื่อเป็นการส่งเสริมและสนับสนุนให้เด็ก เยาวชน และประชาชนทั่วไปได้เห็นมาออกกำลังกาย มีสุขภาพที่แข็งแรง ใช้เวลาว่างให้เกิดประโยชน์ ตลอดจนเป็นการส่งเสริมการท่องเที่ยวภายในจังหวัดสิงห์บุรี โดย อบจ.สิงห์บุรี ดำเนินการเอง หรือ ร่วมกับหน่วยงานภาครัฐ ภาคเอกชน รายละเอียดตามที่ อบจ.สิงห์บุรี กำหนด	๕๐๐,๐๐๐	๕๐๐,๐๐๐	๕๐๐,๐๐๐	๕๐๐,๐๐๐	๕๐๐,๐๐๐	ดำเนินการปีละ ๑ ครั้ง	-สถานที่ท่องเที่ยวของจังหวัดสิงห์บุรีเป็นที่รู้จักอย่างแพร่หลาย -ประชาชนในพื้นที่มีรายได้จากการจัดกิจกรรมเพิ่มมากขึ้น -เด็ก เยาวชน และประชาชนทั่วไปหันมาออกกำลังกายมากขึ้น -เด็ก เยาวชน และประชาชนทั่วไปมีสุขภาพแข็งแรง และใช้เวลาว่างให้เกิดประโยชน์ -ส่งเสริมการท่องเที่ยวของจังหวัดสิงห์บุรี	สำนักปลัด ฯ

๓. ยุทธศาสตร์ การพัฒนาการท่องเที่ยวเชิงประวัติศาสตร์ ศาสนา วัฒนธรรม และวิถีชีวิต

๓.๑ แผนงาน ศาสนา วัฒนธรรม และนันทนาการ

ที่	โครงการ	วัตถุประสงค์	เป้าหมาย (ผลผลิตของโครงการ)	งบประมาณ					ตัวชี้วัด (KPI)	ผลที่คาดว่าจะได้รับ	หน่วยงาน รับผิดชอบ
				๒๕๖๖ บาท	๒๕๖๗ บาท	๒๕๖๘ บาท	๒๕๖๙ บาท	๒๕๗๐ บาท			
๑๔	แข่งขันกีฬาเทควันโด ชิงถ้วยพระราชทาน สมเด็จพระกนิษฐา ธิราชเจ้ากรมสมเด็จพระเทพรัตนราชสุดาฯ สยามบรมราชกุมารี อบจ.สิงห์บุรี ถิ่นวีรชน แชมป์เปียนชิพ	เพื่อเป็นการส่งเสริมและ สนับสนุนให้เด็ก เยาวชน และประชาชนทั่วไป ได้หันมาออกกำลังกาย มีสุขภาพที่แข็งแรง ตลอดจนเป็นการส่งเสริม การท่องเที่ยวในจังหวัด สิงห์บุรี	ดำเนินการจัดกิจกรรมแข่งขัน กีฬาเทควันโด เพื่อเป็นการ ส่งเสริมและสนับสนุนให้เด็ก เยาวชน และประชาชนทั่วไป ได้หันมาออกกำลังกาย มีสุขภาพที่แข็งแรง ตลอดจน เป็นการส่งเสริมการท่องเที่ยว ในจังหวัดสิงห์บุรี โดยร่วมกับ ชมรมเทควันโดจังหวัดสิงห์บุรี หรือ ส่วนราชการ ภาคเอกชน ที่เกี่ยวข้อง	๒๕๐,๐๐๐	๒๕๐,๐๐๐	๒๕๐,๐๐๐	๒๕๐,๐๐๐	๒๕๐,๐๐๐	จำนวนผู้ที่เข้า ร่วมกิจกรรม	-เด็ก เยาวชน และ ประชาชนทั่วไปหันมา ออกกำลังกายมากขึ้น -มีสุขภาพแข็งแรง -สถานที่ท่องเที่ยว ของจังหวัดสิงห์บุรีเป็น ที่รู้จักมากยิ่งขึ้น -ประชาชนในพื้นที่ มีรายได้จากการจัด กิจกรรมเพิ่มมากขึ้น -ใช้เวลาว่างให้ เกิดประโยชน์ -ส่งเสริมการ ท่องเที่ยวของจังหวัด สิงห์บุรี	สำนักปลัด ฯ

๓. ยุทธศาสตร์ การพัฒนาการท่องเที่ยวเชิงประวัติศาสตร์ ศาสนา วัฒนธรรม และวิถีชีวิต

๓.๑ แผนงาน ศาสนา วัฒนธรรม และนันทนาการ

ที่	โครงการ	วัตถุประสงค์	เป้าหมาย (ผลผลิตของโครงการ)	งบประมาณ					ตัวชี้วัด (KPI)	ผลที่คาดว่าจะได้รับ	หน่วยงาน รับผิดชอบ
				๒๕๖๖ บาท	๒๕๖๗ บาท	๒๕๖๘ บาท	๒๕๖๙ บาท	๒๕๗๐ บาท			
๑๕	แข่งขันกีฬาจักรยาน เสือภูเขา อบจ.สิงห์บุรี	เพื่อเป็นการส่งเสริมและสนับสนุนให้เด็ก เยาวชน และประชาชนทั่วไปหันมาสนใจออกกำลังกาย มีสุขภาพที่แข็งแรง รวมทั้งเป็นการส่งเสริมการท่องเที่ยวในจังหวัดสิงห์บุรี	ดำเนินการจัดกิจกรรมการแข่งขันกีฬาจักรยานเสือภูเขา เพื่อเป็นการส่งเสริม และสนับสนุนให้เด็ก เยาวชน และประชาชนทั่วไปได้หันมาออกกำลังกาย มีสุขภาพที่แข็งแรง ตลอดจนเป็นการส่งเสริมการท่องเที่ยวในจังหวัดสิงห์บุรี โดยร่วมกับชมรมจักรยาน จ.สิงห์บุรี หน่วยงานภาครัฐ และเอกชน	๒๕๐,๐๐๐	๒๕๐,๐๐๐	๒๕๐,๐๐๐	๒๕๐,๐๐๐	๒๕๐,๐๐๐	จำนวนผู้ที่เข้าร่วมกิจกรรม	-เด็ก เยาวชน และประชาชนทั่วไปหันมาสนใจในการออกกำลังกายมากขึ้น -ผู้เข้าร่วมโครงการ มีสุขภาพที่แข็งแรง -สถานที่ท่องเที่ยวของจังหวัดสิงห์บุรีเป็นที่รู้จักมากยิ่งขึ้น -ประชาชนในพื้นที่มีรายได้จากการจัดกิจกรรมเพิ่มมากขึ้น	สำนักปลัด ฯ

๓. ยุทธศาสตร์ การพัฒนาการท่องเที่ยวเชิงประวัติศาสตร์ ศาสนา วัฒนธรรม และวิถีชีวิต

๓.๑ แผนงาน ศาสนา วัฒนธรรม และนันทนาการ

ที่	โครงการ	วัตถุประสงค์	เป้าหมาย (ผลผลิตของโครงการ)	งบประมาณ					ตัวชี้วัด (KPI)	ผลที่คาดว่าจะได้รับ	หน่วยงาน รับผิดชอบ
				๒๕๖๖ บาท	๒๕๖๗ บาท	๒๕๖๘ บาท	๒๕๖๙ บาท	๒๕๗๐ บาท			
๑๖	ตลาดประชารัฐท้องถิ่น สุขใจ เดิน กิน ชิม เที่ยว ถนนคนเดินจังหวัด สิงห์บุรี	เพื่อส่งเสริมการท่องเที่ยว ของจังหวัดสิงห์บุรี เป็นการสร้างอาชีพ และรายได้ให้กับ ประชาชน ตลอดจน ส่งเสริมการมีส่วนร่วม ของหน่วยงานทั้งภาค รัฐและภาคเอกชน	โดย อบจ.สิงห์บุรี ร่วมกับหน่วย งานภาครัฐ ภาคเอกชน หรือ หน่วยงานอื่นๆ จัดให้มีการ จำหน่ายสินค้าในรูปแบบของ ตลาดถนนคนเดิน หรือ จัดบูธ ประชาสัมพันธ์ส่งเสริมการ ท่องเที่ยว รายละเอียดตามที่ อบจ.สิงห์บุรี กำหนด	๒,๐๐๐,๐๐๐	๒,๐๐๐,๐๐๐	๒,๐๐๐,๐๐๐	๒,๐๐๐,๐๐๐	๒,๐๐๐,๐๐๐	ดำเนินการ ปีละ ๑ ครั้ง	- จังหวัดสิงห์บุรี เป็นที่รู้จักอย่าง แพร่หลาย - ประชาชนใน จังหวัดสิงห์บุรีมี รายได้เพิ่มมากขึ้น	สำนักปลัดฯ
๑๗	ประกวดภาพถ่ายเพื่อ ส่งเสริมการท่องเที่ยว	เพื่อส่งเสริมการท่องเที่ยว ของจังหวัดสิงห์บุรี และ ใช้เวลาว่างให้เกิด ประโยชน์	ดำเนินกิจกรรมการประกวด ภาพถ่ายสถานที่ท่องเที่ยว และสถานที่อื่นๆ ของจังหวัด สิงห์บุรี เพื่อเป็นการส่งเสริม การท่องเที่ยวของจังหวัด สิงห์บุรี รายละเอียดตามที่ อบจ.สิงห์บุรี กำหนด	๘๐,๐๐๐	๘๐,๐๐๐	๘๐,๐๐๐	๘๐,๐๐๐	๘๐,๐๐๐	จำนวนผู้เข้า ร่วมกิจกรรม	-สถานที่ท่องเที่ยว ของจังหวัดสิงห์บุรี เป็นที่รู้จักของ ประชาชนมากขึ้น -ผู้เข้าร่วมกิจกรรม ได้ใช้เวลาว่างให้เกิด ประโยชน์	สำนักปลัดฯ

๓.๑ แผนงาน ศาสนา วัฒนธรรม และนันทนาการ

ที่	โครงการ	วัตถุประสงค์	เป้าหมาย (ผลผลิตของโครงการ)	งบประมาณ					ตัวชี้วัด (KPI)	ผลที่คาดว่าจะได้รับ	หน่วยงาน รับผิดชอบ
				๒๕๖๖ บาท	๒๕๖๗ บาท	๒๕๖๘ บาท	๒๕๖๙ บาท	๒๕๗๐ บาท			
๑๘	พัฒนาปรับปรุงภูมิทัศน์หรือก่อสร้าง และบำรุงรักษาบริเวณอุทยานแม่ลา มหาราชานุสรณ์	เพื่อพัฒนาปรับปรุงสถานที่ท่องเที่ยวของจังหวัดสิงห์บุรี	พัฒนาปรับปรุงภูมิทัศน์ หรือก่อสร้าง ตลอดจนบำรุงรักษา หรือ ซ่อมแซมบริเวณอุทยานแม่ลาฯ รวมถึงสิ่งก่อสร้างที่อยู่ในอุทยานแม่ลาฯ รายละเอียดตามที่ อบจ.สิงห์บุรี กำหนด	๕๐๐,๐๐๐	๕๐๐,๐๐๐	๕๐๐,๐๐๐	๕๐๐,๐๐๐	๕๐๐,๐๐๐	ดำเนินการปีละ ๑ ครั้ง	-ทำให้การบริหารจัดการอุทยานแม่ลาฯ มีประสิทธิภาพมากขึ้น -นักท่องเที่ยวได้ รับการบริการที่ดี -นักท่องเที่ยวมาเที่ยวชมอุทยานแม่ลาฯ เพิ่มมากขึ้น สร้างรายได้ให้แก่ประชาชนและในท้องถิ่น	สำนักปลัดฯ
๑๙	พัฒนาปรับปรุงภูมิทัศน์หรือก่อสร้าง และบำรุงรักษาบริเวณโบราณสถานเตาเผาแม่น้ำน้อย	เพื่อพัฒนาปรับปรุงสถานที่ท่องเที่ยวของจังหวัดสิงห์บุรี	พัฒนาปรับปรุงภูมิทัศน์ หรือก่อสร้าง ตลอดจนบำรุงรักษา หรือ ซ่อมแซมบริเวณโบราณสถานเตาเผาแม่น้ำน้อย รวมถึงสิ่งก่อสร้างที่อยู่ในโบราณสถานเตาเผาแม่น้ำน้อย รายละเอียดตามที่ อบจ.สิงห์บุรี กำหนด	๕๐๐,๐๐๐	๕๐๐,๐๐๐	๕๐๐,๐๐๐	๕๐๐,๐๐๐	๕๐๐,๐๐๐	ดำเนินการปีละ ๑ ครั้ง	-ทำให้การบริหารจัดการอุทยานแม่ลาฯ มีประสิทธิภาพมากขึ้น -นักท่องเที่ยวได้ รับการบริการที่ดี -นักท่องเที่ยวมาเที่ยวชมอุทยานแม่ลาฯ เพิ่มมากขึ้น สร้างรายได้ให้แก่ประชาชนและในท้องถิ่น	สำนักปลัดฯ

๓.๑ แผนงาน ศาสนา วัฒนธรรม และนันทนาการ

ที่	โครงการ	วัตถุประสงค์	เป้าหมาย (ผลผลิตของโครงการ)	งบประมาณ					ตัวชี้วัด (KPI)	ผลที่คาดว่าจะได้รับ	หน่วยงาน รับผิดชอบ
				๒๕๖๖ บาท	๒๕๖๗ บาท	๒๕๖๘ บาท	๒๕๖๙ บาท	๒๕๗๐ บาท			
๒๐	พัฒนาปรับปรุงภูมิทัศน์หรือก่อสร้าง และบำรุงรักษาบริเวณสวนสาธารณะเฉลิมพระเกียรติฯ	เพื่อพัฒนาปรับปรุงสถานที่ท่องเที่ยว และสภาพของจังหวัดสิงห์บุรี	พัฒนาปรับปรุงภูมิทัศน์ หรือก่อสร้าง ตลอดจนบำรุงรักษา หรือ ซ่อมแซมบริเวณสวนสาธารณะเฉลิมพระเกียรติฯ รวมถึงสิ่งก่อสร้างที่อยู่ในบริเวณสวนสาธารณะเฉลิมพระเกียรติฯ รายละเอียดตามที่ อบจ.สิงห์บุรี กำหนด	๕๐๐,๐๐๐	๕๐๐,๐๐๐	๕๐๐,๐๐๐	๕๐๐,๐๐๐	๕๐๐,๐๐๐	ดำเนินการปีละ ๑ ครั้ง	-ทำให้การบริหารจัดการสวนสาธารณะเฉลิมพระเกียรติฯ มีประสิทธิภาพมากขึ้น -ประชาชนมาใช้บริการเพิ่มมากขึ้น และได้รับบริการที่ดี	สำนักปลัดฯ
๒๑	พัฒนาปรับปรุงภูมิทัศน์หรือก่อสร้าง และบำรุงรักษาบริเวณศาลากลางจังหวัดสิงห์บุรี (หลังเดิม) รศ.๑๓๐	เพื่อพัฒนาปรับปรุงสถานที่ท่องเที่ยวของจังหวัดสิงห์บุรี	พัฒนาปรับปรุงภูมิทัศน์ หรือก่อสร้าง ตลอดจนบำรุงรักษา หรือ ซ่อมแซมบริเวณศาลากลางจังหวัดสิงห์บุรี (หลังเดิม) รศ.๑๓๐ รวมถึงสิ่งก่อสร้างที่อยู่ในบริเวณศาลากลางจังหวัดสิงห์บุรี (หลังเดิม) รศ. ๑๓๐ รายละเอียดตามที่ อบจ.สิงห์บุรี กำหนด	๕๐๐,๐๐๐	๕๐๐,๐๐๐	๕๐๐,๐๐๐	๕๐๐,๐๐๐	๕๐๐,๐๐๐	ดำเนินการปีละ ๑ ครั้ง	-ทำให้การบริหารจัดการศาลากลาง จ.สิงห์บุรี (หลังเดิม) ร.ศ.๑๓๐ มีประสิทธิภาพมากขึ้น -นักท่องเที่ยวได้รับบริการที่ดี -นักท่องเที่ยวมาเที่ยวชมศาลากลาง จ.สิงห์บุรี (หลังเดิม) ร.ศ.๑๓๐ เพิ่มมากขึ้น -สร้างรายได้ให้แก่ประชาชนและในท้องถิ่น	สำนักปลัดฯ

๓.๑ แผนงาน ศาสนา วัฒนธรรม และนันทนาการ

ที่	โครงการ	วัตถุประสงค์	เป้าหมาย (ผลผลิตของโครงการ)	งบประมาณ					ตัวชี้วัด (KPI)	ผลที่คาดว่าจะได้รับ	หน่วยงาน รับผิดชอบ
				๒๕๖๖ บาท	๒๕๖๗ บาท	๒๕๖๘ บาท	๒๕๖๙ บาท	๒๕๗๐ บาท			
๒๒	ค่าบำรุงรักษาซ่อมแซม ทรัพย์สินที่ดินและ สิ่งก่อสร้าง	เพื่อบำรุงรักษาและซ่อม แซมทรัพย์สินที่ดินและ สิ่งก่อสร้างในสถานที่ที่ อบจ.สิงห์บุรี ดูแลและ รับผิดชอบ ให้มีความ พร้อมในการให้บริการ ประชาชน	ดำเนินการเอง หรือ ร่วมกับ ส่วนราชการอื่นในการบำรุง รักษาซ่อมแซมสถานที่ที่ อบจ.สิงห์บุรีดูแลรับผิดชอบ ให้มีความพร้อมในการให้ บริการประชาชน	๕๐๐,๐๐๐	๕๐๐,๐๐๐	๕๐๐,๐๐๐	๕๐๐,๐๐๐	๕๐๐,๐๐๐	ดำเนินการปีละ ๑ ครั้ง	-สถานที่ที่อยู่ใน ความรับผิดชอบของ อบจ.สิงห์บุรีมีความ พร้อมในการให้ บริการประชาชน -ประชาชนได้รับ บริการที่ดี	สำนักปลัดฯ
๒๓	ปรับปรุงแหล่งท่องเที่ยว ของจังหวัดสิงห์บุรี	เพื่อรองรับนักท่องเที่ยว และเป็นการกระตุ้น เศรษฐกิจ ส่งเสริมการ ท่องเที่ยว การค้าของ จังหวัดสิงห์บุรี	ปรับปรุงแหล่งท่องเที่ยวของ จังหวัดสิงห์บุรี ให้มีความพร้อม ในการรองรับนักท่องเที่ยว เช่น ปรับปรุงภูมิทัศน์ของแหล่ง ท่องเที่ยว ปรับปรุงสิ่งก่อสร้าง ของแหล่งท่องเที่ยว และอื่นๆ ที่เกี่ยวข้อง	๕,๐๐๐,๐๐๐	-	-	-	-	ร้อยละ ๖๐ ของ นักท่องเที่ยว และผู้สนใจ ได้รับประโยชน์	นักท่องเที่ยวเดิน ทางมาท่องเที่ยว มากขึ้น สามารถ สร้างรายได้ให้แก่ ประชาชนเพิ่มขึ้น	สำนักปลัดฯ

๓. ยุทธศาสตร์ การพัฒนาการท่องเที่ยวเชิงประวัติศาสตร์ ศาสนา วัฒนธรรม และวิถีชีวิต

๓.๑ แผนงาน ศาสนา วัฒนธรรม และนันทนาการ

ที่	โครงการ	วัตถุประสงค์	เป้าหมาย (ผลผลิตของโครงการ)	งบประมาณ					ตัวชี้วัด (KPI)	ผลที่คาดว่าจะได้รับ	หน่วยงาน รับผิดชอบ
				๒๕๖๖ บาท	๒๕๖๗ บาท	๒๕๖๘ บาท	๒๕๖๙ บาท	๒๕๗๐ บาท			
๒๔	พัฒนาปรับปรุงสิ่งอำนวยความสะดวก ความปลอดภัย และฟื้นฟูแหล่งท่องเที่ยวประวัติศาสตร์ วัฒนธรรม และแหล่งท่องเที่ยววิถีชุมชนลุ่มน้ำ	เพื่อส่งเสริมสนับสนุนแหล่งท่องเที่ยวและอนุรักษ์วัฒนธรรมของจังหวัดสิงห์บุรี	พัฒนาปรับปรุงอำนวยความสะดวกและปลอดภัยเส้นทางรับเสด็จประพาสต้นแหล่งท่องเที่ยววัดพรหมเทพาวาส (ชลอน) ต.หัวป่า อ.พรหมบุรี	๘,๑๗๘,๔๐๐	-	-	-	-	ร้อยละ ๖๐ ของนักท่องเที่ยวได้เรียนรู้เกี่ยวกับวัฒนธรรมของ ต.หัวป่า	ประชาชนในพื้นที่และประชาชนทั่วไปได้เรียนรู้และรับทราบประวัติศาสตร์ ความเป็นมาของเมืองพรหมบุรี และเป็นสถานที่ท่องเที่ยวเชิงประวัติศาสตร์ ให้บุคคลทั่วไปได้เป็นแหล่งเรียนรู้ต่อไป	กองการศึกษาฯ

ก. ยุทธศาสตร์จังหวัดที่ ๒ พัฒนาศักยภาพและสร้างมูลค่าเพิ่มด้านการท่องเที่ยว

ข. ยุทธศาสตร์การพัฒนาขององค์กรปกครองส่วนท้องถิ่นในเขตจังหวัด การพัฒนาการท่องเที่ยวเชิงประวัติศาสตร์ ศาสนา วัฒนธรรม และวิถีชีวิต

๓. ยุทธศาสตร์ การพัฒนาการท่องเที่ยวเชิงประวัติศาสตร์ ศาสนา วัฒนธรรม และวิถีชีวิต

๓.๒ แผนงาน อุตสาหกรรมและการโยธา

ที่	โครงการ	วัตถุประสงค์	เป้าหมาย (ผลผลิตของโครงการ)	งบประมาณ					ตัวชี้วัด (KPI)	ผลที่คาดว่าจะได้รับ	หน่วยงานรับผิดชอบ
				๒๕๖๖ บาท	๒๕๖๗ บาท	๒๕๖๘ บาท	๒๕๖๙ บาท	๒๕๗๐ บาท			
๑	ก่อสร้างสะพานคนเดินข้ามแม่น้ำเจ้าพระยา	เพื่อพัฒนาและส่งเสริมการท่องเที่ยว	ก่อสร้างสะพานคนเดินข้ามแม่น้ำเจ้าพระยา บริเวณชุมชนชาวตลาดและชุมชนวัดสังฆราชาวาส ยาวประมาณ ๒๒๐ เมตร รายละเอียดตามแบบแปลนที่ อบจ.สิงห์บุรี กำหนด ประชาสัมพันธ์ ค่าพวงมาลา ค่าจัดแสดงแสง สี เสียง ค่าประกอบอาหารเลี้ยงผู้ร่วมพิธีและอื่นๆ ที่เกี่ยวข้อง	๔๐,๐๐๐,๐๐๐	-	-	-	-	สะพาน จำนวน ๑ แห่ง	นักท่องเที่ยวเดินทางมาท่องเที่ยวมากขึ้น สามารถสร้างรายได้ให้แก่ประชาชนเพิ่มขึ้น	กองช่าง ขอประสานโดย ท.ม.สิงห์บุรี
๒	ก่อสร้างอุโมงค์ทางลอดถนน หน้าอุทยานวีรชนค่ายบางระจัน	เพื่อพัฒนาแหล่งท่องเที่ยวจังหวัดสิงห์บุรี	พัฒนาปรับปรุงภูมิทัศน์ หรือบำรุงรักษาบริเวณอุทยานวีรชนค่ายบางระจัน รายละเอียดตามแบบแปลนที่ อบจ.สิงห์บุรี กำหนด	๑๐,๐๐๐,๐๐๐	-	-	-	-	ร้อยละ ๖๐ ของนักท่องเที่ยวและประชาชนได้รับประโยชน์	สามารถแก้ปัญหาการจราจร ทำให้ประชาชน นักท่องเที่ยวสะดวกในการเดินทาง	กองช่าง

๓. ยุทธศาสตร์ การพัฒนาการท่องเที่ยวเชิงประวัติศาสตร์ ศาสนา วัฒนธรรม และวิถีชีวิต

๓.๒ แผนงาน อุตสาหกรรมและการโยธา

ที่	โครงการ	วัตถุประสงค์	เป้าหมาย (ผลผลิตของโครงการ)	งบประมาณ					ตัวชี้วัด (KPI)	ผลที่คาดว่าจะได้รับ	หน่วยงานรับผิดชอบ
				๒๕๖๖ บาท	๒๕๖๗ บาท	๒๕๖๘ บาท	๒๕๖๙ บาท	๒๕๗๐ บาท			
๓	ก่อสร้างสะพาน อัตลักษณ์เมืองสิงห์บุรี	เพื่อพัฒนาแหล่งท่องเที่ยวจังหวัดสิงห์บุรี	ปรับปรุงภูมิทัศน์จังหวัดสิงห์บุรี รายละเอียดตามแบบแปลนที่ อบจ.สิงห์บุรี กำหนด	๔๐๐,๐๐๐,๐๐๐	-	-	-	-	ดำเนินการไม่น้อยกว่า ๑ แห่ง	เป็นการส่งเสริมการท่องเที่ยวทำให้มีนักท่องเที่ยวเดินทางมาท่องเที่ยวมากขึ้น	กองช่าง

ก. ยุทธศาสตร์จังหวัดที่ ๓ พัฒนาค้น คุณภาพชีวิตและสังคมแห่งการเรียนรู้ เพื่อความมั่นคง มั่งคั่ง และยั่งยืน

ข. ยุทธศาสตร์การพัฒนาขององค์กรปกครองส่วนท้องถิ่นในเขตจังหวัด การพัฒนาเศรษฐกิจ

๔. ยุทธศาสตร์ การพัฒนาเศรษฐกิจ

๔.๑ แผนงาน สร้างความเข้มแข็งของชุมชน

ที่	โครงการ	วัตถุประสงค์	เป้าหมาย (ผลผลิตของโครงการ)	งบประมาณ					ตัวชี้วัด (KPI)	ผลที่คาดว่าจะได้รับ	หน่วยงาน รับผิดชอบ
				๒๕๖๖ บาท	๒๕๖๗ บาท	๒๕๖๘ บาท	๒๕๖๙ บาท	๒๕๗๐ บาท			
๑	ศูนย์การเรียนรู้ตามแนวพระราชดำริเศรษฐกิจพอเพียงในชุมชน	เพื่อเป็นศูนย์การเรียนรู้ของเยาวชนและประชาชนในชุมชนตามหลักปรัชญาเศรษฐกิจพอเพียงตามรอยพ่อ	ดำเนินการพัฒนา ปรับปรุงพื้นที่เพื่อให้เป็นศูนย์เสริมสร้างความรู้ตามแนวทางพระราชดำริเศรษฐกิจพอเพียง	๑,๐๐๐,๐๐๐	๑,๐๐๐,๐๐๐	๑,๐๐๐,๐๐๐	๑,๐๐๐,๐๐๐	๑,๐๐๐,๐๐๐	มีแหล่งเรียนรู้ "เศรษฐกิจพอเพียง" ที่เหมาะสมกับชาวสิงห์บุรี คิดเป็นร้อยละ ๗๐ ที่ได้รับประโยชน์	นักเรียน ประชาชน และเกษตรกรสามารถนำความรู้ "เศรษฐกิจพอเพียง" มาใช้ในชีวิตประจำวันได้อย่างมีความสุข	สำนักงานปลัดฯ

ก. ยุทธศาสตร์จังหวัดที่ ๓ พัฒนาคน คุณภาพชีวิตและสังคมแห่งการเรียนรู้ เพื่อความมั่นคง มั่งคั่ง และยั่งยืน

ข. ยุทธศาสตร์การพัฒนาขององค์กรปกครองส่วนท้องถิ่นในเขตจังหวัด การพัฒนาเศรษฐกิจ

๔. ยุทธศาสตร์ การพัฒนาเศรษฐกิจ

๔.๒ แผนงาน การเกษตร

ที่	โครงการ	วัตถุประสงค์	เป้าหมาย (ผลผลิตของโครงการ)	งบประมาณ					ตัวชี้วัด (KPI)	ผลที่คาดว่าจะได้รับ	หน่วยงาน รับผิดชอบ
				๒๕๖๖ บาท	๒๕๖๗ บาท	๒๕๖๘ บาท	๒๕๖๙ บาท	๒๕๗๐ บาท			
๑	ศูนย์การเรียนรู้การส่งเสริมอาชีพการทำปุ๋ยหมักจากเศษวัสดุอินทรีย์ วัสดุเหลือใช้ทางการเกษตร องค์การบริหารส่วนจังหวัดสิงห์บุรี	เพื่อส่งเสริมให้เกษตรกรมีความรู้ความเข้าใจเกี่ยวกับคุณค่า และประโยชน์ของเศษวัสดุอินทรีย์ วัสดุเหลือใช้ทางการเกษตรมาทำปุ๋ยหมักรวมทั้งเป็นการสร้างอาชีพ สร้างรายได้ ทำให้มีคุณภาพชีวิตที่ดีขึ้น	ดำเนินการเอง หรือ ร่วมกับหน่วยงานอื่น หรือ องค์กรที่เกี่ยวข้องดำเนินการจัดกิจกรรมเพื่อเป็นศูนย์การเรียนรู้ หรือ เป็นสถานที่ศึกษาอบรมให้ความรู้เกษตรกร กลุ่มองค์กร ประชาชนที่สนใจในพื้นที่จังหวัดสิงห์บุรี	๓๐๐,๐๐๐	๓๐๐,๐๐๐	๓๐๐,๐๐๐	๓๐๐,๐๐๐	๓๐๐,๐๐๐	ร้อยละ ๘๐ ของจำนวนผู้เข้าร่วมกิจกรรมสามารถทำปุ๋ยหมักจากเศษวัสดุเหลือใช้ได้	เกษตรกร กลุ่มองค์กรมีความรู้ความเข้าใจเกี่ยวกับคุณค่าและประโยชน์เศษวัสดุอินทรีย์ วัสดุเหลือใช้ทางการเกษตรมาทำปุ๋ยหมัก รวมทั้งเป็นการสร้างอาชีพ สร้างรายได้ทำให้มีคุณภาพชีวิตที่ดีขึ้น	สำนักปลัดฯ

๔. ยุทธศาสตร์ การพัฒนาเศรษฐกิจ

๔.๒ แผนงาน การเกษตร

ที่	โครงการ	วัตถุประสงค์	เป้าหมาย (ผลผลิตของโครงการ)	งบประมาณ					ตัวชี้วัด (KPI)	ผลที่คาดว่าจะได้รับ	หน่วยงาน รับผิดชอบ
				๒๕๖๖ บาท	๒๕๖๗ บาท	๒๕๖๘ บาท	๒๕๖๙ บาท	๒๕๗๐ บาท			
๒	การส่งเสริมการเรียนรู้ การสร้างอาชีพของ เกษตรกรด้านพันธุ์ไม้ และพืชสมุนไพร	เพื่อส่งเสริมให้เกษตรกร มีความรู้ความเข้าใจ เกี่ยวกับคุณค่า และ ประโยชน์ของพันธุ์ไม้ และพืชสมุนไพรในการ ป้องกันโรค รวมทั้งเพื่อ สร้างอาชีพและรายได้ มีคุณภาพชีวิตที่ดีขึ้น	ดำเนินการเอง หรือ ร่วมกับ หน่วยงานอื่น หรือ องค์กรที่ เกี่ยวข้องดำเนินการจัดกิจกรรม หรือ ศึกษาดูงานให้ความรู้ กับเกษตรกรในพื้นที่จังหวัด สิงห์บุรี	๕๐๐,๐๐๐	๕๐๐,๐๐๐	๕๐๐,๐๐๐	๕๐๐,๐๐๐	๕๐๐,๐๐๐	ร้อยละ ๖๐ ของจำนวน ผู้เข้าร่วม กิจกรรม	เกษตรกรมีความรู้ ความเข้าใจเกี่ยวกับ คุณค่าและประโยชน์ ของพันธุ์ไม้และใช้ พืชสมุนไพรในการ ป้องกันโรคมมากขึ้น และสามารถสร้าง อาชีพและรายได้ ให้กับเกษตรกรเพิ่มขึ้น ทำให้เกษตรกรมี คุณภาพชีวิตที่ดีขึ้น	สำนักปลัดฯ

ก. ยุทธศาสตร์จังหวัดที่ ๓ พัฒนาคมน คุณภาพชีวิตและสังคมแห่งการเรียนรู้ เพื่อความมั่นคง มั่งคั่ง และยั่งยืน

ข. ยุทธศาสตร์การพัฒนาขององค์กรปกครองส่วนท้องถิ่นในเขตจังหวัด การพัฒนาเศรษฐกิจ

๔. ยุทธศาสตร์ การพัฒนาเศรษฐกิจ

๔.๓ แผนงาน อุตสาหกรรมและการโยธา

ที่	โครงการ	วัตถุประสงค์	เป้าหมาย (ผลผลิตของโครงการ)	งบประมาณ					ตัวชี้วัด (KPI)	ผลที่คาดว่าจะได้รับ	หน่วยงานรับผิดชอบ
				๒๕๖๖ บาท	๒๕๖๗ บาท	๒๕๖๘ บาท	๒๕๖๙ บาท	๒๕๗๐ บาท			
๑	ก่อสร้างอาคารตลาดนัดชุมชน หมู่ที่ ๑๐	เพื่อให้มีสถานที่สำหรับสร้างงานสร้างรายได้ในชุมชน	ก่อสร้างอาคารกว้าง ๑๒ เมตร ยาว ๒๐ เมตร รายละเอียดตามแบบแปลนที่ อบจ.สิงห์บุรี กำหนด				๒,๘๘๐,๐๐๐		ก่อสร้างตลาด ๑ แห่ง	ประชาชนมีแหล่งจำหน่ายสินค้าในชุมชน	กองช่าง ขอประสานโดย อบต.จิวราย

ก. ยุทธศาสตร์จังหวัดที่ ๓ พัฒนาคน คุณภาพชีวิตและสังคมแห่งการเรียนรู้ เพื่อความมั่นคง มั่งคั่ง และยั่งยืน

ข. ยุทธศาสตร์การพัฒนาขององค์กรปกครองส่วนท้องถิ่นในเขตจังหวัด การพัฒนาโครงสร้างพื้นฐาน และการบริการสาธารณะ

๕. ยุทธศาสตร์ การพัฒนาโครงสร้างพื้นฐาน และการบริการสาธารณะ

๕.๑ แผนงาน อุตสาหกรรมและการโยธา

ที่	โครงการ	วัตถุประสงค์	เป้าหมาย (ผลผลิตของโครงการ)	งบประมาณ					ตัวชี้วัด (KPI)	ผลที่คาดว่าจะได้รับ	หน่วยงานรับผิดชอบ
				๒๕๖๖ บาท	๒๕๖๗ บาท	๒๕๖๘ บาท	๒๕๖๙ บาท	๒๕๗๐ บาท			
๑	พัฒนาซ่อมบำรุงรักษา สายทางที่ได้รับการถ่ายโอน และสายทางที่อยู่ใน ความรับผิดชอบของ อบจ.สิงห์บุรี	เพื่อแก้ไขปัญหาความ เดือดร้อนของประชาชน ในการคมนาคมขนส่ง	ปรับปรุงซ่อมแซมบำรุงรักษา ถนนทางหลวงท้องถิ่นที่อยู่ ในความรับผิดชอบขององค์การ บริหารส่วนจังหวัดสิงห์บุรี จำนวน ๓๐ สายทาง	๔๐,๐๐๐,๐๐๐	๔๐,๐๐๐,๐๐๐	๔๐,๐๐๐,๐๐๐	๔๐,๐๐๐,๐๐๐	๔๐,๐๐๐,๐๐๐	การปฏิบัติงาน สำเร็จรวดเร็ว มีประสิทธิภาพ ไม่น้อยกว่า ร้อยละ ๘๐	การปฏิบัติงาน มีความคล่องตัว และมีประสิทธิภาพ	กองช่าง
๒	โครงการหลังฝน ถนนเรียบ	เพื่อแก้ไขปัญหาความ เดือดร้อนของประชาชน ในการคมนาคมและ การขนส่ง	ซ่อมปรับปรุงถนนในเขตอำเภอ ต่างๆของจังหวัดสิงห์บุรีใน ภาพรวมทั้งจังหวัด โดยใช้ เครื่องจักรกลของอบจ.สิงห์บุรี ดำเนินการ รวมทั้งน้ำมัน เชื้อเพลิง ลูกรัง หินคลุก และ วัสดุอื่นๆ	๓,๐๐๐,๐๐๐	๓,๐๐๐,๐๐๐	๓,๐๐๐,๐๐๐	๓,๐๐๐,๐๐๐	๓,๐๐๐,๐๐๐	ดำเนินการ ไม่น้อยกว่า ๑๒ แห่ง	สามารถแก้ไข ปัญหาความเดือด ร้อนของเกษตรกร และประชาชนทั่วไป ในการสัญจรไป-มา ให้สะดวกและมี ประสิทธิภาพ	กองช่าง

๕. ยุทธศาสตร์ การพัฒนาโครงสร้างพื้นฐาน และการบริการสาธารณะ

๕.๑ แผนงาน อุตสาหกรรมและการโยธา

ที่	โครงการ	วัตถุประสงค์	เป้าหมาย (ผลผลิตของโครงการ)	งบประมาณ					ตัวชี้วัด (KPI)	ผลที่คาดว่าจะได้รับ	หน่วยงาน รับผิดชอบ
				๒๕๖๖ บาท	๒๕๖๗ บาท	๒๕๖๘ บาท	๒๕๖๙ บาท	๒๕๗๐ บาท			
๓	ปรับปรุงถนนโดยใช้ แอสฟัลท์ติก และขยาย เขตไฟฟ้าใน ต.ประศุก	เพื่อแก้ไขปัญหาความ เดือดร้อนของประชาชน ด้านคมนาคมขนส่ง	๑. ปรับปรุงถนนโดยใช้ แอสฟัลท์ติก จากบ้าน อ.ทวิป ถึงถนน คสล.บ้านม้า ถนนมี ขนาดกว้าง ๖ เมตร ระยะทาง ๒,๗๕๐ เมตร ๒. ขยายเขตไฟฟ้าโซล่าเซลล์ ตลอดเส้นทาง รายละเอียดตามแบบแปลน ที่ อบจ.สิงห์บุรี กำหนด	๓๑,๗๘๗,๕๐๐					ถนน ๑ สาย	ประชาชนได้รับ ความสะดวกใน การคมนาคม	กองช่าง ขอประสานโดย อบต.ประศุก
๔	เสริมผิวถนนแอสฟัลท์ติก คอนกรีต	เพื่อแก้ไขปัญหาความ เดือดร้อนของประชาชน ด้านคมนาคมขนส่ง	เสริมผิวถนนแอสฟัลท์ติก- คอนกรีต ทางเข้าวัดหัวตง ม.๑๐ ต.ท่างาม อ.อินทร์บุรี กว้าง ๔ เมตร ยาว ๑,๒๐๐ เมตร หนา ๐.๐๕ เมตร รายละเอียด ตามแบบแปลนที่ อบจ.สิงห์บุรี กำหนด	๑,๗๐๐,๐๐๐					ถนน ๑ สาย	ประชาชนได้รับ ความสะดวกใน การคมนาคม	กองช่าง ขอประสานโดย อบต.ท่างาม

๕. ยุทธศาสตร์ การพัฒนาโครงสร้างพื้นฐาน และการบริการสาธารณะ

๕.๑ แผนงาน อุตสาหกรรมและการโยธา

ที่	โครงการ	วัตถุประสงค์	เป้าหมาย (ผลผลิตของโครงการ)	งบประมาณ					ตัวชี้วัด (KPI)	ผลที่คาดว่าจะได้รับ	หน่วยงาน รับผิดชอบ
				๒๕๖๖ บาท	๒๕๖๗ บาท	๒๕๖๘ บาท	๒๕๖๙ บาท	๒๕๗๐ บาท			
๕	ก่อสร้างถนน คสล.	เพื่อแก้ไขปัญหาความเดือดร้อนของประชาชนด้านคมนาคมขนส่ง	ก่อสร้างถนน คสล.เรียบคลองชลประทานสี่ซ้าย จากสะพานวัดโพธิ์สำราญ ถึงบริเวณบ้านนายข้าว โปรยเงิน ฝั่งตะวันตก ม.๓ ต.จิวราย อ.อินทร์บุรี กว้าง ๔ เมตร ยาว ๑,๐๐๐ เมตร รายละเอียดตามแบบแปลนที่ อบจ.สิงห์บุรี กำหนด	๓,๖๐๐,๐๐๐					ถนน ๑ สาย	ประชาชนได้รับความสะดวกในการคมนาคม	กองช่าง ขอประสานโดย อบต.จิวราย
๖	เทคอนกรีตถนนริมคลองชลประทานมหาธา	เพื่อแก้ไขปัญหาความเดือดร้อนของประชาชนด้านคมนาคมขนส่ง	เทคอนกรีตถนนริมคลองชลประทานมหาธา ม.๖-๗ ต.อินทร์บุรี อ.อินทร์บุรี รายละเอียดตามแบบแปลนที่ อบจ.สิงห์บุรี กำหนด	๒,๘๙๙,๕๐๐					ถนน ๑ สาย	ประชาชนได้รับความสะดวกในการคมนาคม	กองช่าง ขอประสานโดย ทต.อินทร์บุรี

๕. ยุทธศาสตร์ การพัฒนาโครงสร้างพื้นฐาน และการบริการสาธารณะ

๕.๑ แผนงาน อุตสาหกรรมและการโยธา

ที่	โครงการ	วัตถุประสงค์	เป้าหมาย (ผลผลิตของโครงการ)	งบประมาณ					ตัวชี้วัด (KPI)	ผลที่คาดว่าจะได้รับ	หน่วยงาน รับผิดชอบ
				๒๕๖๖ บาท	๒๕๖๗ บาท	๒๕๖๘ บาท	๒๕๖๙ บาท	๒๕๗๐ บาท			
๗	ซ่อมสร้างถนนลาดยางแบบแอสฟัลต์ติกคอนกรีต	เพื่อแก้ไขปัญหาความเดือดร้อนของประชาชนด้านคมนาคมขนส่ง	ซ่อมสร้างถนนลาดยางแบบแอสฟัลต์ติกคอนกรีต สาย สห.ถ.๓๐๐๐๒ บ้านแหลมยอ-บ้านหนองขวาง ม.๑-๕ ต.โพธิ์ชัย อ.อินทร์บุรี รายละเอียดตามแบบแปลนที่ อบจ.สิงห์บุรี กำหนด	๓,๕๐๘,๙๐๐					ถนน ๑ สาย	ประชาชนได้รับความสะดวกในการคมนาคม	กองช่าง ขอประสานโดย อบต.โพธิ์ชัย
๘	ปรับปรุงผิวจราจรถนนลาดยางแบบแอสฟัลต์ติกคอนกรีต	เพื่อแก้ไขปัญหาความเดือดร้อนของประชาชนด้านคมนาคมขนส่ง	ปรับปรุงผิวจราจรถนนลาดยางแบบแอสฟัลต์ติกคอนกรีต สาย สห.ถ.๓๐๐๐๒ บ้านแหลมยอ-บ้านลำเหนือ ม.๑,๘ ต.โพธิ์ชัย อ.อินทร์บุรี รายละเอียดตามแบบแปลนที่ อบจ.สิงห์บุรี กำหนด	๔,๖๙๒,๙๐๐					ถนน ๑ สาย	ประชาชนได้รับความสะดวกในการคมนาคม	กองช่าง ขอประสานโดย อบต.โพธิ์ชัย

๕. ยุทธศาสตร์ การพัฒนาโครงสร้างพื้นฐาน และการบริการสาธารณะ

๕.๑ แผนงาน อุตสาหกรรมและการโยธา

ที่	โครงการ	วัตถุประสงค์	เป้าหมาย (ผลผลิตของโครงการ)	งบประมาณ					ตัวชี้วัด (KPI)	ผลที่คาดว่าจะได้รับ	หน่วยงาน รับผิดชอบ
				๒๕๖๖ บาท	๒๕๖๗ บาท	๒๕๖๘ บาท	๒๕๖๙ บาท	๒๕๗๐ บาท			
๙	ซ่อมสร้างถนน คสล.	เพื่อแก้ไขปัญหาความเดือดร้อนของประชาชนด้านคมนาคมขนส่ง	ก่อสร้างถนน คสล. จากบ้านนางอู่่น ศิริจันทร์โท-บ้านนายสวัสดิ์ ชัยประภา ม.๘ ต.ทองเอน อ.อินทร์บุรี กว้าง ๔ เมตร ยาว ๑,๓๐๐ เมตร หนา ๐.๑๕ เมตร รายละเอียดตามแบบแปลนที่ อบจ.สิงห์บุรี กำหนด	๒,๔๐๑,๗๐๐					ถนน ๑ สาย	ประชาชนได้รับความสะดวกในการคมนาคม	กองช่าง ขอประสานโดย อบต.ทองเอน
๑๐	ปรับปรุงบำรุงถนนแอสฟัลต์ติกคอนกรีต	เพื่อแก้ไขปัญหาความเดือดร้อนของประชาชนด้านคมนาคมขนส่ง	ปรับปรุงบำรุงถนนแอสฟัลต์-ติกคอนกรีต จากถนนตลาดอินทร์บุรี-สิงห์บุรี ม.๑๐ ต.อินทร์บุรี อ.อินทร์บุรี ไปทางทิศตะวันออก ถึงถนนหลวงแผ่นดินหมายเลข ๓๒ กว้าง ๔ เมตร ยาว ๗๗๙ เมตร หนา ๐.๐๔ เมตร รายละเอียดตามแบบแปลนที่ อบจ.สิงห์บุรี กำหนด	๑,๒๔๗,๐๐๐					ถนน ๑ สาย	ประชาชนได้รับความสะดวกในการคมนาคม	กองช่าง ขอประสานโดย อบต.อินทร์บุรี

๕. ยุทธศาสตร์ การพัฒนาโครงสร้างพื้นฐาน และการบริการสาธารณะ

๕.๑ แผนงาน อุทสาหกรรมและการโยธา

ที่	โครงการ	วัตถุประสงค์	เป้าหมาย (ผลผลิตของโครงการ)	งบประมาณ					ตัวชี้วัด (KPI)	ผลที่คาดว่าจะได้รับ	หน่วยงาน รับผิดชอบ
				๒๕๖๖ บาท	๒๕๖๗ บาท	๒๕๖๘ บาท	๒๕๖๙ บาท	๒๕๗๐ บาท			
๑๑	ก่อสร้างถนนแอสฟัลท์-ติกคอนกรีต	เพื่อแก้ไขปัญหาความเดือดร้อนของประชาชนด้านคมนาคมขนส่ง	ก่อสร้างถนนแอสฟัลท์ติกคอนกรีต ม.๗ ต.อินทร์บุรี อ.อินทร์บุรี กว้าง ๕ เมตร ยาว ๙๕๐ เมตร จากทางหลวงหมายเลข ๗๒ ไปทางทิศตะวันออก ถึงเขต อบต.จ้าวราย อ.อินทร์บุรี รายละเอียดตามแบบแปลนที่ อบจ.สิงห์บุรี กำหนด	๒,๓๕๕,๐๐๐					ถนน ๑ สาย	ประชาชนได้รับความสะดวกในการคมนาคม	กองช่าง ขอประสานโดย อบต.อินทร์บุรี
๑๒	ก่อสร้างถนน คสล.	เพื่อแก้ไขปัญหาความเดือดร้อนของประชาชนด้านคมนาคมขนส่ง	ก่อสร้างถนน คสล. จากประตูระบายน้ำ ม.๗ ถึง ม.๙ ต.ประศุก อ.อินทร์บุรี กว้าง ๔ เมตร ยาว ๒,๐๐๐ เมตร รายละเอียดตามแบบแปลนที่ อบจ.สิงห์บุรี กำหนด	๔,๘๐๐,๐๐๐					ถนน ๑ สาย	ประชาชนได้รับความสะดวกในการคมนาคม	กองช่าง ขอประสานโดย อบต.ประศุก
๑๓	ก่อสร้างถนน คสล.	เพื่อแก้ไขปัญหาความเดือดร้อนของประชาชนด้านคมนาคมขนส่ง	ก่อสร้างถนน คสล. ม.๗ จากคลองชลประทานถึงลำห้วยงู กว้าง ๔ เมตร ยาว ๑,๕๙๐ เมตร รายละเอียดตามแบบแปลนที่ อบจ.สิงห์บุรี กำหนด	๓,๕๗๐,๐๐๐					ถนน ๑ สาย	ประชาชนได้รับความสะดวกในการคมนาคม	กองช่าง ขอประสานโดย อบต.ประศุก

๕. ยุทธศาสตร์ การพัฒนาโครงสร้างพื้นฐาน และการบริการสาธารณะ

๕.๑ แผนงาน อุตสาหกรรมและการโยธา

ที่	โครงการ	วัตถุประสงค์	เป้าหมาย (ผลผลิตของโครงการ)	งบประมาณ					ตัวชี้วัด (KPI)	ผลที่คาดว่าจะได้รับ	หน่วยงาน รับผิดชอบ
				๒๕๖๖ บาท	๒๕๖๗ บาท	๒๕๖๘ บาท	๒๕๖๙ บาท	๒๕๗๐ บาท			
๑๔	ก่อสร้างถนน คสล.	เพื่อแก้ไขปัญหาความเดือดร้อนของประชาชนด้านคมนาคมขนส่ง	ก่อสร้างถนน คสล. สายคัน-คลองชลประทานสี่ชัยฝั่งตะวันตก จากกลุ่มบ้านนายชัยโพธิ์เงิน ถึงกลุ่มบ้านนางลำไย ร้อยเกล้า ม.๒ ต.จิวราย อ.อินทร์บุรี กว้าง ๔ เมตร ยาว ๕๘๐ เมตร รายละเอียดตามแบบแปลนที่ อบจ.สิงห์บุรี กำหนด	๑,๓๙๒,๐๐๐					ถนน ๑ สาย	ประชาชนได้รับความสะดวกในการคมนาคม	กองช่าง ขอประสานโดย อบต.จิวราย
๑๕	ก่อสร้างถนน คสล.	เพื่อแก้ไขปัญหาความเดือดร้อนของประชาชนด้านคมนาคมขนส่ง	ก่อสร้างถนน คสล. สายคัน-คลองชลประทานสี่ชัย จากกลุ่มบ้านนายบุญชู ถึงกลุ่มบ้านนางทองคำ ลาวัลย์ ม.๑ ต.จิวราย กว้าง ๔ เมตร ยาว ๒๕๐ เมตร รายละเอียดตามแบบแปลนที่ อบจ.สิงห์บุรี กำหนด	๖๐๐,๐๐๐					ถนน ๑ สาย	ประชาชนได้รับความสะดวกในการคมนาคม	กองช่าง ขอประสานโดย อบต.จิวราย

๕. ยุทธศาสตร์ การพัฒนาโครงสร้างพื้นฐาน และการบริการสาธารณะ

๕.๑ แผนงาน อุตสาหกรรมและการโยธา

ที่	โครงการ	วัตถุประสงค์	เป้าหมาย (ผลผลิตของโครงการ)	งบประมาณ					ตัวชี้วัด (KPI)	ผลที่คาดว่าจะได้รับ	หน่วยงาน รับผิดชอบ
				๒๕๖๖ บาท	๒๕๖๗ บาท	๒๕๖๘ บาท	๒๕๖๙ บาท	๒๕๗๐ บาท			
๑๖	ก่อสร้างถนน คสล.	เพื่อแก้ไขปัญหาความเดือดร้อนของประชาชนด้านคมนาคมขนส่ง	ก่อสร้างถนน คสล. ๑ ซ้าย ๑ ขวา ซึยนาท-ป่าสัก ฝั่งตะวันออก ม.๙ ต.จิวราย อ.อินทร์บุรี จากถนน สท ๒๐๐๕ ถึงประตูระบายน้ำฝั่งตะวันออก กว้าง ๔ เมตร ยาว ๑,๗๕๐ เมตร รายละเอียดตามแบบแปลนที่ อบจ.สิงห์บุรี กำหนด	๔,๑๗๖,๐๐๐					ถนน ๑ สาย	ประชาชนได้รับความสะดวกในการคมนาคม	กองช่าง ขอประสานโดย อบต.จิวราย
๑๗	ซ่อมแซมผิวจราจรแอสฟัลท์ติก	เพื่อแก้ไขปัญหาความเดือดร้อนของประชาชนด้านคมนาคมขนส่ง	ซ่อมแซมผิวจราจรแอสฟัลท์-ติก ผิวถนนในเขต ทต.อินทร์บุรี อ.อินทร์บุรี รายละเอียดตามแบบแปลนที่ อบจ.สิงห์บุรี กำหนด	๕๐๐,๐๐๐					ถนน ๑ สาย	ประชาชนได้รับความสะดวกในการคมนาคม	กองช่าง ขอประสานโดย ทต.อินทร์บุรี
๑๘	ก่อสร้างถนน คสล.	เพื่อแก้ไขปัญหาความเดือดร้อนของประชาชนด้านคมนาคมขนส่ง	ก่อสร้างถนน คสล. บริเวณสะพานปูนหมอต้อย ม.๒ จนถึงบ้าน อ.ประนอม โพธิ์กัน ม.๔ ด.ทับยา อ.อินทร์บุรี กว้าง ๔ เมตร ยาว ๑,๑๐๐ เมตร หน้า ๐.๑๕ เมตร รายละเอียดตามแบบแปลนที่ อบจ.สิงห์บุรี กำหนด	๒,๕๗๗,๐๐๐					ถนน ๑ สาย	ประชาชนได้รับความสะดวกในการคมนาคม	กองช่าง ขอประสานโดย ทต.ทับยา

๕.๑ แผนงาน อุตสาหกรรมและการโยธา

ที่	โครงการ	วัตถุประสงค์	เป้าหมาย (ผลผลิตของโครงการ)	งบประมาณ					ตัวชี้วัด (KPI)	ผลที่คาดว่าจะได้รับ	หน่วยงาน รับผิดชอบ
				๒๕๖๖ บาท	๒๕๖๗ บาท	๒๕๖๘ บาท	๒๕๖๙ บาท	๒๕๗๐ บาท			
๑๙	ก่อสร้างถนน คสล.	เพื่อแก้ไขปัญหาความเดือดร้อนของประชาชนด้านคมนาคมขนส่ง	ก่อสร้างถนน คสล. ม.๕ ถึง ม.๗ (ต่อจากเดิม) ต.ทับยา อ.อินทร์บุรี กว้าง ๔ เมตร ยาว ๑,๐๐๐ เมตร หนา ๐.๑๕ เมตร รายละเอียดตามแบบแปลนที่ อบจ.สิงห์บุรี กำหนด	๒,๓๔๓,๐๐๐					ถนน ๑ สาย	ประชาชนได้รับความสะดวกในการคมนาคม	กองช่าง ขอประสานโดย ทต.ทับยา
๒๐	ก่อสร้างถนน คสล.	เพื่อแก้ไขปัญหาความเดือดร้อนของประชาชนด้านคมนาคมขนส่ง	ก่อสร้างถนน คสล. บริเวณ ม.๗ ถึง ม.๘ ต.ทับยา อ.อินทร์บุรี เชื่อมต่อ อบต.บางกระบือ อ.เมืองสิงห์บุรี กว้าง ๔ เมตร ยาว ๒,๓๐๐ เมตร หนา ๐.๑๕ เมตร รายละเอียดตามแบบแปลนที่ อบจ.สิงห์บุรี กำหนด	๕,๓๘๙,๐๐๐					ถนน ๑ สาย	ประชาชนได้รับความสะดวกในการคมนาคม	กองช่าง ขอประสานโดย ทต.ทับยา
๒๑	ก่อสร้างถนน คสล.	เพื่อแก้ไขปัญหาความเดือดร้อนของประชาชนด้านคมนาคมขนส่ง	ก่อสร้างถนน คสล. บริเวณหนองฝาระมี ม.๑๑ ถึง บ้านนายล่อ ต.ทับยา อ.อินทร์บุรี เชื่อมต่อ อ.สรรคบุรี จ.ชัยนาท กว้าง ๔ เมตร ยาว ๑,๓๐๐ เมตร หนา ๐.๑๕ เมตร รายละเอียดที่ อบจ.สิงห์บุรี กำหนด	๓,๐๔๖,๐๐๐					ถนน ๑ สาย	ประชาชนได้รับความสะดวกในการคมนาคม	กองช่าง ขอประสานโดย ทต.ทับยา

๕. ยุทธศาสตร์ การพัฒนาโครงสร้างพื้นฐาน และการบริการสาธารณะ

๕.๑ แผนงาน อุตสาหกรรมและการโยธา

ที่	โครงการ	วัตถุประสงค์	เป้าหมาย (ผลผลิตของโครงการ)	งบประมาณ					ตัวชี้วัด (KPI)	ผลที่คาดว่าจะได้รับ	หน่วยงาน รับผิดชอบ
				๒๕๖๖ บาท	๒๕๖๗ บาท	๒๕๖๘ บาท	๒๕๖๙ บาท	๒๕๗๐ บาท			
๒๒	ซ่อมสร้างถนนลาดยางแบบแอสฟัลท์ติกคอนกรีต	เพื่อแก้ไขปัญหาความเดือดร้อนของประชาชนด้านคมนาคมขนส่ง	ซ่อมสร้างถนนลาดยางแบบแอสฟัลท์ติกคอนกรีต สาย สห.ถ. ๓๐๐๐๓ บ้านลำใต้-บ้านสองพี่น้อง ม.๒-๘ ต.โพธิ์ชัย อ.อินทร์บุรี รายละเอียดตามแบบแปลนที่ อบจ.สิงห์บุรี กำหนด	๓,๔๐๘,๙๐๐					ถนน ๑ สาย	ประชาชนได้รับความสะดวกในการคมนาคม	กองช่าง ขอประสานโดย อบต.โพธิ์ชัย
๒๓	ก่อสร้างเสริมถนน คสล.	เพื่อแก้ไขปัญหาความเดือดร้อนของประชาชนด้านคมนาคมขนส่ง	ก่อสร้างเสริมถนน คสล. เส้นหน้าสำนักงาน อบต.ชินน้ำร้าย จุดทางเข้าสายเอเชีย ถึงสะพานปูน ม.๔ ต.ชินน้ำร้าย อ.อินทร์บุรี รายละเอียดตามแบบแปลนที่ อบจ.สิงห์บุรี กำหนด	๒,๘๐๐,๐๐๐					ถนน ๑ สาย	ประชาชนได้รับความสะดวกในการคมนาคม	กองช่าง ขอประสานโดย อบต.ชินน้ำร้าย
๒๔	ก่อสร้างถนน คสล.	เพื่อแก้ไขปัญหาความเดือดร้อนของประชาชนด้านคมนาคมขนส่ง	ก่อสร้างถนน คสล. ม.๕ ต.อินทร์บุรี อ.อินทร์บุรี กว้าง ๔ เมตร ยาว ๑,๓๐๐ เมตร หนา ๐.๑๕ เมตร รายละเอียดตามแบบแปลนที่ อบจ.สิงห์บุรี กำหนด	๓,๒๒๔,๐๐๐					ถนน ๑ สาย	ประชาชนได้รับความสะดวกในการคมนาคม	กองช่าง ขอประสานโดย อบต.อินทร์บุรี

๕. ยุทธศาสตร์ การพัฒนาโครงสร้างพื้นฐาน และการบริการสาธารณะ

๕.๑ แผนงาน อุตสาหกรรมและการโยธา

ที่	โครงการ	วัตถุประสงค์	เป้าหมาย (ผลผลิตของโครงการ)	งบประมาณ					ตัวชี้วัด (KPI)	ผลที่คาดว่าจะได้รับ	หน่วยงาน รับผิดชอบ
				๒๕๖๖ บาท	๒๕๖๗ บาท	๒๕๖๘ บาท	๒๕๖๙ บาท	๒๕๗๐ บาท			
๒๕	ก่อสร้างเสริมถนน คสล.	เพื่อแก้ไขปัญหาความเดือดร้อนของประชาชนด้านคมนาคมขนส่ง	ก่อสร้างเสริมถนน คสล. ม.๙ ต.บางระจัน อ.ค่ายบางระจัน จากตลาดนัดวัดประดับ ถึง โรงงานน้ำลูกยอ กว้าง ๔ เมตร ยาว ๖๘๘ เมตร หนา ๐.๑๕ เมตร รายละเอียดตามแบบแปลนที่ อบจ.สิงห์บุรี กำหนด	๓,๔๐๘,๙๐๐					ถนน ๑ สาย	ประชาชนได้รับความสะดวกในการคมนาคม	กองช่าง ขอประสานโดย อบต.ค่ายบางระจัน
๒๖	ปรับปรุงผิวจราจรถนนลาดยางแอสฟัลท์ติกคอนกรีต	เพื่อแก้ไขปัญหาความเดือดร้อนของประชาชนด้านคมนาคมขนส่ง	ปรับปรุงผิวจราจรถนนลาดยางแอสฟัลท์ติกคอนกรีต ม.๒ เริ่มจากถนนลาดยางสายทางเข้าหมู่บ้านหนองบัว ต.คอทราย อ.ค่ายบางระจัน กว้าง ๔ เมตร ยาว ๒,๑๑๐ เมตร หนาเฉลี่ย ๐.๐๕ เมตร รายละเอียดตามแบบแปลนที่ อบจ.สิงห์บุรี กำหนด	๒,๙๕๔,๐๐๐					ถนน ๑ สาย	ประชาชนได้รับความสะดวกในการคมนาคม	กองช่าง ขอประสานโดย อบต.คอทราย

๕. ยุทธศาสตร์ การพัฒนาโครงสร้างพื้นฐาน และการบริการสาธารณะ

๕.๑ แผนงาน อุตสาหกรรมและการโยธา

ที่	โครงการ	วัตถุประสงค์	เป้าหมาย (ผลผลิตของโครงการ)	งบประมาณ					ตัวชี้วัด (KPI)	ผลที่คาดว่าจะได้รับ	หน่วยงานรับผิดชอบ
				๒๕๖๖ บาท	๒๕๖๗ บาท	๒๕๖๘ บาท	๒๕๖๙ บาท	๒๕๗๐ บาท			
๒๗	ปรับปรุงผิวจราจรถนนลาดยางแอสฟัลต์ติกคอนกรีต	เพื่อแก้ไขปัญหาความเดือดร้อนของประชาชนด้านคมนาคมขนส่ง	ปรับปรุงผิวจราจรถนนลาดยางแอสฟัลต์ติกคอนกรีต ทั่วมิวจราชเดิม ม.๒ ต.คอทราย อ.ค่ายบางระจัน เริ่มจากถนน คสล.สายทางเข้าหมู่บ้านดงเจริญ ต.คอทราย ถึงเขตติดต่อ ต.โพธิ์สังโฆ อ.ค่ายบางระจัน กว้าง ๔ เมตร ยาว ๑,๘๕๐ เมตร หนาเฉลี่ย ๐.๐๕ เมตร รายละเอียดตามแบบแปลนที่ อบจ.สิงห์บุรี กำหนด	๒,๒๙๔,๐๐๐					ถนน ๑ สาย	ประชาชนได้รับความสะดวกในการคมนาคม	กองช่าง ขอประสานโดย อบต.คอทราย
๒๘	ลงลูกรังถนนพร้อมอัดบดแน่น	เพื่อแก้ไขปัญหาความเดือดร้อนของประชาชนด้านคมนาคมขนส่ง	ลงลูกรังถนนพร้อมอัดบดแน่น ม.๑ ต.คอทราย อ.ค่ายบางระจัน เริ่มจากบ้านนายพะเยาว์ สมอยู่ ถึงเขตติดต่อ ม.๘ ต.บางระจัน อ.ค่ายบางระจัน กว้าง ๔ เมตร ยาว ๓,๕๐๐ เมตร หนาเฉลี่ย ๐.๑๕ เมตร รายละเอียดตามแบบแปลนที่ อบจ.สิงห์บุรี กำหนด	๑,๑๕๕,๐๐๐					ถนน ๑ สาย	ประชาชนได้รับความสะดวกในการคมนาคม	กองช่าง ขอประสานโดย อบต.คอทราย

๕. ยุทธศาสตร์ การพัฒนาโครงสร้างพื้นฐาน และการบริการสาธารณะ

๕.๑ แผนงาน อุตสาหกรรมและการโยธา

ที่	โครงการ	วัตถุประสงค์	เป้าหมาย (ผลผลิตของโครงการ)	งบประมาณ					ตัวชี้วัด (KPI)	ผลที่คาดว่าจะได้รับ	หน่วยงานรับผิดชอบ
				๒๕๖๖ บาท	๒๕๖๗ บาท	๒๕๖๘ บาท	๒๕๖๙ บาท	๒๕๗๐ บาท			
๒๙	ลงทุนสร้างถนนพร้อมอัดบดแน่น	เพื่อแก้ไขปัญหาความเดือดร้อนของประชาชนด้านคมนาคมขนส่ง	ลงทุนสร้างถนนพร้อมอัดบดแน่น ม.๒ ต.คอทราย อ.ค่ายบางระจัน ถึงเขตติดต่อ ม.๑๒ ต.ไม้ดัด อ.บางระจัน กว้าง ๔ เมตร ยาว ๒,๖๐๐ เมตร หนาเฉลี่ย ๐.๑๕ เมตร รายละเอียดตามแบบแปลนที่ อบจ.สิงห์บุรี กำหนด	๘๕๘,๐๐๐					ถนน ๑ สาย	ประชาชนได้รับความสะดวกในการคมนาคม	กองช่าง ขอประสานโดย อบต.คอทราย
๓๐	ลงทุนสร้างถนนพร้อมอัดบดแน่น	เพื่อแก้ไขปัญหาความเดือดร้อนของประชาชนด้านคมนาคมขนส่ง	ลงทุนสร้างถนนพร้อมอัดบดแน่น เริ่มจากเข้คหนองบอน ม.๒ ต.คอทราย อ.ค่ายบางระจัน ถึงเขตติดต่อ ม.๘ ต.ไม้ดัด อ.บางระจัน กว้าง ๔ เมตร ยาว ๒,๔๐๐ เมตร หนาเฉลี่ย ๐.๑๕ เมตร รายละเอียดตามแบบแปลนที่ อบจ.สิงห์บุรี กำหนด	๗๙๒,๐๐๐					ถนน ๑ สาย	ประชาชนได้รับความสะดวกในการคมนาคม	กองช่าง ขอประสานโดย อบต.คอทราย

๕. ยุทธศาสตร์ การพัฒนาโครงสร้างพื้นฐาน และการบริการสาธารณะ

๕.๑ แผนงาน อุตสาหกรรมและการโยธา

ที่	โครงการ	วัตถุประสงค์	เป้าหมาย (ผลผลิตของโครงการ)	งบประมาณ					ตัวชี้วัด (KPI)	ผลที่คาดว่าจะได้รับ	หน่วยงาน รับผิดชอบ
				๒๕๖๖ บาท	๒๕๖๗ บาท	๒๕๖๘ บาท	๒๕๖๙ บาท	๒๕๗๐ บาท			
๓๑	ลงทุนสร้างถนนพร้อมอัด บดแน่น	เพื่อแก้ไขปัญหาความ เดือดร้อนของประชาชน ด้านคมนาคมขนส่ง	ลงทุนสร้างถนนพร้อมอัดบดแน่น เริ่มจากเข็คปิด-เปิดน้ำคลองใหญ่ ม.๔ ต.คอทราย อ.ค่ายบางระจัน ถึงเขตติดต่อ ม.๑ ต.บ้านจำ อ.บางระจัน (ฝั่งตะวันออก) กว้าง ๔ เมตร ยาว ๒,๐๐๐ เมตร หนาเฉลี่ย ๐.๑๕ เมตร รายละเอียด ตามแบบแปลนที่ อบจ.สิงห์บุรี กำหนด	๖๖๐,๐๐๐					ถนน ๑ สาย	ประชาชนได้รับ ความสะดวกใน การคมนาคม	กองช่าง ขอประสานโดย อบต.คอทราย
๓๒	ลงทุนสร้างถนนพร้อมอัด บดแน่น	เพื่อแก้ไขปัญหาความ เดือดร้อนของประชาชน ด้านคมนาคมขนส่ง	ลงทุนสร้างถนนพร้อมอัดบดแน่น เริ่มจากเข็คปิด-เปิดน้ำคลองใหญ่ ม.๔ ต.คอทราย อ.ค่ายบางระจัน ถึงเขตติดต่อ ม.๑ ต.บ้านจำ อ.บางระจัน (ฝั่งตะวันตก) กว้าง ๔ เมตร ยาว ๒,๒๐๐ เมตร หนาเฉลี่ย ๐.๑๕ เมตร รายละเอียด ตามแบบแปลนที่ อบจ.สิงห์บุรี กำหนด	๗๒๖,๐๐๐					ถนน ๑ สาย	ประชาชนได้รับ ความสะดวกใน การคมนาคม	กองช่าง ขอประสานโดย อบต.คอทราย

๕. ยุทธศาสตร์ การพัฒนาโครงสร้างพื้นฐาน และการบริการสาธารณะ

๕.๑ แผนงาน อุตสาหกรรมและการโยธา

ที่	โครงการ	วัตถุประสงค์	เป้าหมาย (ผลผลิตของโครงการ)	งบประมาณ					ตัวชี้วัด (KPI)	ผลที่คาดว่าจะได้รับ	หน่วยงานรับผิดชอบ
				๒๕๖๖ บาท	๒๕๖๗ บาท	๒๕๖๘ บาท	๒๕๖๙ บาท	๒๕๗๐ บาท			
๓๓	ปรับปรุงก่อสร้างถนนดินพร้อมผิวจราจรลงหินคลุก	เพื่อแก้ไขปัญหาความเดือดร้อนของประชาชนด้านคมนาคมขนส่ง	ปรับปรุงก่อสร้างถนนดินพร้อมผิวจราจรลงหินคลุก ม.๑๓ ต.โพส้งโฆ อ.ค่ายบางระจัน กว้าง ๕ เมตร ยาว ๕,๘๐๐ เมตร รายละเอียดตามแบบแปลนที่ อบจ.สิงห์บุรี กำหนด หนาเฉลี่ย ๐.๑๕ เมตร รายละเอียดตามแบบแปลนที่ อบจ.สิงห์บุรี กำหนด	๑,๗๔๐,๐๐๐					ถนน ๑ สาย	ประชาชนได้รับความสะดวกในการคมนาคม	กองช่าง ขอประสานโดย อบต.โพส้งโฆ
๓๔	ก่อสร้างถนนลูกรังพร้อมบด-อัด	เพื่อแก้ไขปัญหาความเดือดร้อนของประชาชนด้านคมนาคมขนส่ง	ก่อสร้างถนนลูกรังพร้อมบด-อัด ซอย ๕ ม.๑๒ ต.โพส้งโฆ อ.ค่ายบางระจัน กว้าง ๔ เมตร ยาว ๑,๕๐๐ เมตร รายละเอียดตามแบบแปลนที่ อบจ.สิงห์บุรี กำหนด	๖๐๐,๐๐๐					ถนน ๑ สาย	ประชาชนได้รับความสะดวกในการคมนาคม	กองช่าง ขอประสานโดย อบต.โพส้งโฆ
๓๕	ก่อสร้างถนน คสล.	เพื่อแก้ไขปัญหาความเดือดร้อนของประชาชนด้านคมนาคมขนส่ง	ก่อสร้างถนน คสล. ม.๑ เส้น คั่นคลองชลประทาน จาก ม.๒ สุดเขต ม.๑ ต.ท่าข้าม อ.ค่ายฯ ติดต่อ ต.วิหารขาว อ.ท่าช้าง รายละเอียดตามแบบแปลนที่ อบจ.สิงห์บุรี กำหนด	๑,๕๖๐,๐๐๐					ถนน ๑ สาย	ประชาชนได้รับความสะดวกในการคมนาคม	กองช่าง ขอประสานโดย อบต.ท่าข้าม

๕.๑ แผนงาน อุตุสาหกรรมและการโยธา

ที่	โครงการ	วัตถุประสงค์	เป้าหมาย (ผลผลิตของโครงการ)	งบประมาณ					ตัวชี้วัด (KPI)	ผลที่คาดว่าจะได้รับ	หน่วยงาน รับผิดชอบ
				๒๕๖๖ บาท	๒๕๖๗ บาท	๒๕๖๘ บาท	๒๕๖๙ บาท	๒๕๗๐ บาท			
๓๖	ต่อเติมถนน คสล.	เพื่อแก้ไขปัญหาความเดือดร้อนของประชาชนด้านคมนาคมขนส่ง	ต่อเติมถนน คสล. สายคันคลองชลประทาน ม.๔ ถึง ม.๕ ต.ท่าข้าม อ.ค่ายบางระจัน รายละเอียดตามแบบแปลนที่ อบจ.สิงห์บุรี กำหนด	๑,๕๐๐,๐๐๐					ถนน ๑ สาย	ประชาชนได้รับความสะดวกในการคมนาคม	กองช่าง ขอประสานโดย อบต.ท่าข้าม
๓๗	ก่อสร้างถนนลาดยาง	เพื่อแก้ไขปัญหาความเดือดร้อนของประชาชนด้านคมนาคมขนส่ง	ก่อสร้างถนนลาดยาง (เดิมเป็นถนนลูกรัง) จากสะพานปูนโคกกะดี ถึงบ้าน น.ส.สมขำน้อย ม.๙ ต.สิงห์ อบางระจัน กว้าง ๕ เมตร ยาว ๑,๕๐๐ เมตร รายละเอียดตามแบบแปลนที่ อบจ.สิงห์บุรี กำหนด	-	๒,๘๐๐,๐๐๐				ถนน ๑ สาย	ประชาชนได้รับความสะดวกในการคมนาคม	กองช่าง ขอประสานโดย อบต.แม่ลา
๓๘	ซ่อมแซมก่อสร้างถนน คสล.	เพื่อแก้ไขปัญหาความเดือดร้อนของประชาชนด้านคมนาคมขนส่ง	ซ่อมแซมก่อสร้างถนน คสล. สายคันบึงผักหัน ม.๔ ต.ผักหัน อ.บางระจัน จากบ้านนายสัญญาชัย เอี่ยมเกิด-บ้าน น.ส.เกสร ปั้นขอม กว้าง ๕ เมตร ยาว ๗๒๐ เมตร รายละเอียดตามแบบแปลนที่ อบจ.สิงห์บุรี กำหนด	๒,๓๔๐,๐๐๐					ถนน ๑ สาย	ประชาชนได้รับความสะดวกในการคมนาคม	กองช่าง ขอประสานโดย อบต.ผักหัน

๕. ยุทธศาสตร์ การพัฒนาโครงสร้างพื้นฐาน และการบริการสาธารณะ

๕.๑ แผนงาน อุตสาหกรรมและการโยธา

ที่	โครงการ	วัตถุประสงค์	เป้าหมาย (ผลผลิตของโครงการ)	งบประมาณ					ตัวชี้วัด (KPI)	ผลที่คาดว่าจะได้รับ	หน่วยงาน รับผิดชอบ
				๒๕๖๖ บาท	๒๕๖๗ บาท	๒๕๖๘ บาท	๒๕๖๙ บาท	๒๕๗๐ บาท			
๓๙	ซ่อมแซมถนน คสล.	เพื่อแก้ไขปัญหาความเดือดร้อนของประชาชนด้านคมนาคมขนส่ง	ซ่อมแซมถนน คสล. โดยการปูผิวแอสฟัลต์ติกคอนกรีตทับหน้า บริเวณริมแม่น้ำน้อย ต่อกจากถนนลาดยางริมแม่น้ำน้อย ม.๔ ถึงบริเวณเขื่อนริมแม่น้ำน้อย ต.วิหารขาว อ.ท่าช้าง กว้าง ๔ เมตร ยาว ๕๗๐ เมตร หนา ๐.๑๕ เมตร รายละเอียดตามแบบแปลนที่ อบจ.สิงห์บุรี กำหนด	๖๗๐,๐๐๐					ถนน ๑ สาย	ประชาชนได้รับความสะดวกในการคมนาคม	กองช่าง ขอประสานโดย อบต.วิหารขาว
๔๐	ก่อสร้างถนน คสล.	เพื่อแก้ไขปัญหาความเดือดร้อนของประชาชนด้านคมนาคมขนส่ง	ก่อสร้างถนน คสล. จากบริเวณสะพาน คสล.ตรงข้ามบ้านนางกมล เณรน้อย ถึงบริเวณสวนนางจำเนียร โชติพันธ์ ม.๒ ต.โพประจักษ์ อ.ท่าช้าง กว้าง ๔ เมตร ยาว ๔๓๐ เมตร หนา ๐.๑๕ เมตร รายละเอียดตามแบบแปลนที่ อบจ.สิงห์บุรี กำหนด	๑,๒๐๐,๐๐๐					ถนน ๑ สาย	ประชาชนได้รับความสะดวกในการคมนาคม	กองช่าง ขอประสานโดย อบต.โพประจักษ์

๕. ยุทธศาสตร์ การพัฒนาโครงสร้างพื้นฐาน และการบริการสาธารณะ

๕.๑ แผนงาน อุตสาหกรรมและการโยธา

ที่	โครงการ	วัตถุประสงค์	เป้าหมาย (ผลผลิตของโครงการ)	งบประมาณ					ตัวชี้วัด (KPI)	ผลที่คาดว่าจะได้รับ	หน่วยงานรับผิดชอบ
				๒๕๖๖ บาท	๒๕๖๗ บาท	๒๕๖๘ บาท	๒๕๖๙ บาท	๒๕๗๐ บาท			
๔๑	ปรับปรุงถนน คสล.	เพื่อแก้ไขปัญหาความเดือดร้อนของประชาชนด้านคมนาคมขนส่ง	ปรับปรุงถนน คสล. โดยปูผิวจราจรแอสฟัลต์ติกคอนกรีตสายรอบหมู่บ้าน จากแอสฟัลต์ติกเดิมถึงถนน คสล. สายทางเข้า ม.๓ ต.โพพระจักษ์ อ.ท่าช้าง กว้าง ๔ เมตร ยาว ๔๑๕ เมตร รายละเอียดตามแบบแปลนที่ อบจ.สิงห์บุรี กำหนด	๖๐๐,๐๐๐					ถนน ๑ สาย	ประชาชนได้รับความสะดวกในการคมนาคม	กองช่าง ขอประสานโดย อบต.โพพระจักษ์
๔๒	ปรับปรุงถนน คสล.	เพื่อแก้ไขปัญหาความเดือดร้อนของประชาชนด้านคมนาคมขนส่ง	ปรับปรุงถนน คสล. โดยปูผิวจราจรแอสฟัลต์ติกคอนกรีตจากศาลาประชาคม ถึงถนนลาดยางสายโคกพรวัว-สวนกล้วย ม.๒ ต.โพพระจักษ์ อ.ท่าช้าง กว้าง ๔ เมตร ยาว ๗๑๕ เมตร รายละเอียดตามแบบแปลนที่ อบจ.สิงห์บุรี กำหนด	๑,๐๓๖,๐๐๐					ถนน ๑ สาย	ประชาชนได้รับความสะดวกในการคมนาคม	กองช่าง ขอประสานโดย อบต.โพพระจักษ์

๕.๑ แผนงาน อุตสาหกรรมและการโยธา

ที่	โครงการ	วัตถุประสงค์	เป้าหมาย (ผลผลิตของโครงการ)	งบประมาณ					ตัวชี้วัด (KPI)	ผลที่คาดว่าจะได้รับ	หน่วยงาน รับผิดชอบ
				๒๕๖๖ บาท	๒๕๖๗ บาท	๒๕๖๘ บาท	๒๕๖๙ บาท	๒๕๗๐ บาท			
๔๓	ปรับปรุงถนน คสล.	เพื่อแก้ไขปัญหาความเดือดร้อนของประชาชนด้านคมนาคมขนส่ง	ปรับปรุงถนน คสล. โดยปูผิวจราจรแอสฟัลต์ติกคอนกรีต บริเวณสายกลางหมู่บ้าน ม.๕ ต.โพพระจักษ์ อ.ท่าช้าง ช่วงที่ ๑ กว้าง ๖ เมตร ยาว ๑๐๐ เมตร ช่วงที่ ๒ กว้าง ๓ เมตร ยาว ๒๕๐ เมตร รายละเอียดตามแบบแปลนที่ อบจ.สิงห์บุรี กำหนด	๔๙๐,๐๐๐					ถนน ๑ สาย	ประชาชนได้รับความสะดวกในการคมนาคม	กองช่าง ขอประสานโดย อบต.โพพระจักษ์
๔๔	ปรับปรุงผิวจราจร แอสฟัลต์ติกคอนกรีต	เพื่อแก้ไขปัญหาความเดือดร้อนของประชาชนด้านคมนาคมขนส่ง	ปรับปรุงผิวจราจรโดยทำการปูแอสฟัลต์ติกคอนกรีตทับผิวจราจร คสล. ของเดิม บริเวณถนนริมคลองชลประทานบรมธาตุ หน้าโรงพยาบาลสิงห์บุรี เวชการ(หมอประเจ็ด) กว้างประมาณ ๖-๑๐ เมตร ยาวประมาณ ๑,๙๙๘ เมตร หนา ๐.๐๕ เมตร รายละเอียดตามแบบแปลนที่ อบจ.สิงห์บุรี กำหนด	๙,๖๒๕,๐๐๐					ถนน ๑ สาย	ประชาชนได้รับความสะดวกในการคมนาคม	กองช่าง ขอประสานโดย ทม.สิงห์บุรี

๕.๑ แผนงาน อุตสาหกรรมและการโยธา

ที่	โครงการ	วัตถุประสงค์	เป้าหมาย (ผลผลิตของโครงการ)	งบประมาณ					ตัวชี้วัด (KPI)	ผลที่คาดว่าจะได้รับ	หน่วยงาน รับผิดชอบ
				๒๕๖๖ บาท	๒๕๖๗ บาท	๒๕๖๘ บาท	๒๕๖๙ บาท	๒๕๗๐ บาท			
๔๕	ปรับปรุงเสริมผิวจราจรแอสฟัลท์ติกคอนกรีต	เพื่อแก้ไขปัญหาความเดือดร้อนของประชาชนด้านคมนาคมขนส่ง	ปรับปรุงเสริมผิวจราจรแอสฟัลท์ติกคอนกรีต (สายวัดแค เทพนมิตร ม.๖ ต.จักรสีห์ อ.เมืองสิงห์บุรี สห.ถ. ๑๒๐๐๙) จุดเริ่มต้นสามแยกหน้าบ้านนางเฉลา กั้นภัย สิ้นสุดบริเวณหน้าบ้าน น.ท.อรรณพ นรินโท กว้าง ๕ เมตร ยาว ๑,๔๐๐ เมตร หนา ๐.๐๕ เมตร รายละเอียดตามแบบแปลนที่ อบจ.สิงห์บุรี กำหนด	๒,๔๕๐,๐๐๐					ถนน ๑ สาย	ประชาชนได้รับความสะดวกในการคมนาคม	กองช่าง ขอประสานโดย อบต.จักรสีห์
๔๖	ปรับปรุงเสริมผิวถนนลาดยาง	เพื่อแก้ไขปัญหาความเดือดร้อนของประชาชนด้านคมนาคมขนส่ง	ปรับปรุงเสริมผิวถนนลาดยาง โดยเสริมผิวทางแอสฟัลท์ติกคอนกรีต (สายบ้านพระนอน-จักรสีห์ ม.๒-๗ สห.ถ.๑๒๐๘) ต.จักรสีห์ อ.เมืองสิงห์บุรี จุดเริ่มต้นบริเวณวงเวียนวัดพระนอนจักรสีห์ สิ้นสุดประตูระบายน้ำ ม.๗ กว้าง ๖ เมตร ยาว ๔,๘๘๐ เมตร หนา ๐.๐๕ เมตร รายละเอียดตามแบบแปลนที่ อบจ.สิงห์บุรี กำหนด	๑๒,๘๑๐,๐๐๐					ถนน ๑ สาย	ประชาชนได้รับความสะดวกในการคมนาคม	กองช่าง ขอประสานโดย อบต.จักรสีห์

๕. ยุทธศาสตร์ การพัฒนาโครงสร้างพื้นฐาน และการบริการสาธารณะ

๕.๑ แผนงาน อุตสาหกรรมและการโยธา

ที่	โครงการ	วัตถุประสงค์	เป้าหมาย (ผลผลิตของโครงการ)	งบประมาณ					ตัวชี้วัด (KPI)	ผลที่คาดว่าจะได้รับ	หน่วยงาน รับผิดชอบ
				๒๕๖๖ บาท	๒๕๖๗ บาท	๒๕๖๘ บาท	๒๕๖๙ บาท	๒๕๗๐ บาท			
๔๗	ก่อสร้างถนนลาดยางผิวจราจรแบบแอสฟัลท์-ติกคอนกรีต	เพื่อแก้ไขปัญหาความเดือดร้อนของประชาชนด้านคมนาคมขนส่ง	ก่อสร้างถนนลาดยางผิวจราจรแบบแอสฟัลท์ติกคอนกรีต บริเวณคันคลองชลประทาน L๑๐ ม.๕ เชื่อมต่อ ม.๗ ต.บ้านหม้อ อ.พรหมบุรี กว้าง ๖ เมตร ยาว ๑,๗๒๐ เมตร รายละเอียดตามแบบแปลนที่ อบจ.สิงห์บุรี กำหนด	๙,๒๐๐,๐๐๐					ถนน ๑ สาย	ประชาชนได้รับความสะดวกในการคมนาคม	กองช่าง ขอประสานโดย อบต.บ้านหม้อ
๔๘	ปรับปรุงซ่อมแซมถนน คสล.	เพื่อแก้ไขปัญหาความเดือดร้อนของประชาชนด้านคมนาคมขนส่ง	ปรับปรุงซ่อมแซมถนน คสล. ม.๕ (หนองกรวด) ต.บ้านหม้อ อ.พรหมบุรี รายละเอียดตามแบบแปลนที่ อบจ.สิงห์บุรี กำหนด	๒,๒๐๐,๐๐๐					ถนน ๑ สาย	ประชาชนได้รับความสะดวกในการคมนาคม	กองช่าง ขอประสานโดย อบต.บ้านหม้อ
๔๙	ปรับปรุงซ่อมแซมถนน คสล.	เพื่อแก้ไขปัญหาความเดือดร้อนของประชาชนด้านคมนาคมขนส่ง	ปรับปรุงซ่อมแซมถนน คสล. ม.๔-๕ ต.บ้านหม้อ อ.พรหมบุรี (คลองลำกะโท ถึงเขตติดต่อด.บ้านเบิก อ.ท่าวัง จ.สพบุรี) รายละเอียดตามแบบแปลนที่ อบจ.สิงห์บุรี กำหนด	๖,๖๐๐,๐๐๐					ถนน ๑ สาย	ประชาชนได้รับความสะดวกในการคมนาคม	กองช่าง ขอประสานโดย อบต.บ้านหม้อ

๕. ยุทธศาสตร์ การพัฒนาโครงสร้างพื้นฐาน และการบริการสาธารณะ

๕.๑ แผนงาน อุตสาหกรรมและการโยธา

ที่	โครงการ	วัตถุประสงค์	เป้าหมาย (ผลผลิตของโครงการ)	งบประมาณ					ตัวชี้วัด (KPI)	ผลที่คาดว่าจะได้รับ	หน่วยงาน รับผิดชอบ
				๒๕๖๖ บาท	๒๕๖๗ บาท	๒๕๖๘ บาท	๒๕๖๙ บาท	๒๕๗๐ บาท			
๕๐	ก่อสร้างสะพาน คสล.	เพื่อให้มีสะพานมาตรฐาน และเพียงพอับความต้องการของประชาชน	ก่อสร้างสะพาน คสล. ม.๑-๕ ต.แม่ลา อ.บางระจัน กว้าง ๗ เมตร ยาว ๑๒ เมตร รายละเอียดตามแบบมาตรฐานของท้องถิ่น (ท.๓-๐๔)	๑,๕๐๐,๐๐๐	-	-	-	-	สะพาน ๑ แห่ง	ประชาชนได้รับความสะดวกในการคมนาคม	กองช่าง ขอประสานโดย อบต.แม่ลา
๕๑	ก่อสร้างสะพาน คสล.	เพื่อให้มีสะพานมาตรฐาน และเพียงพอับความต้องการของประชาชน	ก่อสร้างสะพาน คสล. ม.๕ ต.บางกระบือ อ.เมืองสิงห์บุรี ทางเข้าประปาหมู่บ้าน กว้าง ๖ เมตร ยาว ๑๖ เมตร รายละเอียดตามแบบมาตรฐานของท้องถิ่น (ท.๓-๐๔)	๑,๒๐๐,๐๐๐	-	-	-	-	สะพาน ๑ แห่ง	ประชาชนได้รับความสะดวกในการคมนาคม	กองช่าง ขอประสานโดย อบต.บางกระบือ
๕๒	ก่อสร้างสะพาน คสล.	เพื่อให้มีสะพานมาตรฐาน และเพียงพอับความต้องการของประชาชน	ก่อสร้างสะพาน คสล. ข้ามคลองชลประทาน ม.๕ ต.จักรสีห์ อ.เมืองสิงห์บุรี กว้าง ๗ เมตร ยาว ๑๒ เมตร รายละเอียดตามแบบมาตรฐานของท้องถิ่น (ท.๓-๐๔)	๘๐๐,๐๐๐	-	-	-	-	สะพาน ๑ แห่ง	ประชาชนได้รับความสะดวกในการคมนาคม	กองช่าง ขอประสานโดย อบต.จักรสีห์

๕. ยุทธศาสตร์ การพัฒนาโครงสร้างพื้นฐาน และการบริการสาธารณะ

๕.๑ แผนงาน อุตสาหกรรมและการโยธา

ที่	โครงการ	วัตถุประสงค์	เป้าหมาย (ผลผลิตของโครงการ)	งบประมาณ					ตัวชี้วัด (KPI)	ผลที่คาดว่าจะได้รับ	หน่วยงาน รับผิดชอบ
				๒๕๖๖ บาท	๒๕๖๗ บาท	๒๕๖๘ บาท	๒๕๖๙ บาท	๒๕๗๐ บาท			
๕๓	ก่อสร้างสะพาน คสล.	เพื่อให้มีสะพานมาตรฐาน และเพียงพอกับความต้องการของประชาชน	ก่อสร้างสะพาน คสล. หลังวัดโพสังโฆ คลอง ๑ ซ้าย ๑ ขวาม.๑ ต.โพสังโฆ อ.ค่ายบางระจัน กว้าง ๖ เมตร ยาว ๑๐ เมตร รายละเอียดตามแบบมาตรฐานของท้องถิ่น (ท.๓-๐๔)	๓,๒๐๐,๐๐๐	-	-	-	-	สะพาน ๑ แห่ง	ประชาชนได้รับความสะดวกในการคมนาคม	กองช่าง ขอประสานโดย อบต.โพสังโฆ
๕๔	ติดตั้งไฟฟ้าสาธารณะระบบพลังงานแสงอาทิตย์	เพื่ออำนวยความสะดวกให้กับประชาชนและมีความปลอดภัย	ดำเนินการติดตั้งไฟฟ้าสาธารณะระบบพลังงานแสงอาทิตย์ (solar cell) ถนนพักหัน ไร่เจ๊ก ติดต่อเขต จ.ชัยนาท รายละเอียดตามแบบที่ อบจ.สิงห์บุรี กำหนด	๑,๕๐๐,๐๐๐	-	-	-	-	ประชาชนร้อยละ ๕๐ ได้รับประโยชน์จากโครงการ	ประชาชนได้รับความสะดวก ป้องกันอุบัติเหตุ และพวกมิจฉาชีพ	กองช่าง ขอประสานโดย อบต.พักหัน
๕๕	ติดตั้งระบบไฟฟ้าแสงสว่างแบบโซล่าเซลล์	เพื่ออำนวยความสะดวกให้กับประชาชนและมีความปลอดภัย	ติดตั้งระบบไฟฟ้าแสงสว่างแบบโซล่าเซลล์ สายทาง สท ๔๐๐๘ บนคันคลองสาม-บ.สามัคคีธรรม ต.สระแจง อ.บางระจัน จำนวน ๒๕ จุด รายละเอียดตามแบบที่ อบจ.สิงห์บุรี กำหนด	๑,๒๕๐,๐๐๐	-	-	-	-	ประชาชนร้อยละ ๕๐ ได้รับประโยชน์จากโครงการ	ประชาชนได้รับความสะดวก ป้องกันอุบัติเหตุ และพวกมิจฉาชีพ	กองช่าง ขอประสานโดย อบต.สระแจง

๕.๑ แผนงาน อุตุสาหกรรมและการโยธา

ที่	โครงการ	วัตถุประสงค์	เป้าหมาย (ผลผลิตของโครงการ)	งบประมาณ					ตัวชี้วัด (KPI)	ผลที่คาดว่าจะได้รับ	หน่วยงาน รับผิดชอบ
				๒๕๖๖ บาท	๒๕๖๗ บาท	๒๕๖๘ บาท	๒๕๖๙ บาท	๒๕๗๐ บาท			
๕๖	ปรับปรุงซ่อมแซมถนนแอสฟัลท์คอนกรีต ถนนเทศบาล ๑ (สท.ถ. ๖๐๐๐๔) บริเวณหมู่ที่ ๘-๑๐ ตำบลโพชนไก่	เพื่อแก้ไขปัญหาความเดือดร้อนของประชาชนด้านคมนาคมขนส่ง	ปรับปรุงซ่อมแซมถนนแอสฟัลท์คอนกรีต หนา ๐.๐๕ เมตร กว้าง ๔ เมตร ยาว ๑,๕๕๕ เมตร และกว้าง ๕.๒๐ เมตร ยาว ๒,๑๒๕ เมตร พร้อมตีเส้นจราจร รายละเอียดตามแบบแปลนที่ อบจ.สิงห์บุรี กำหนด	๖,๗๔๘,๐๐๐					ถนน ๑ สาย	ประชาชนได้รับความสะดวกในการคมนาคม	กองช่าง ขอประสานโดย ท.ม.บางระจัน
๕๗	ก่อสร้างถนน คสล. ม.๕ สายคูน้ำ ๕๒ เส้นจาก ม.๕ ถึง ม. ๑๒ ต.ไม้ดัด อ.บางระจัน	เพื่อแก้ไขปัญหาความเดือดร้อนของประชาชนด้านคมนาคมขนส่ง	ขนาดกว้าง ๔ เมตร ยาว ๑,๖๔๐ เมตร หนา ๐.๑๕ เมตร รายละเอียดตามแบบแปลนที่ อบจ.สิงห์บุรี กำหนด	๓,๖๐๘,๐๐๐					ถนน ๑ สาย	ประชาชนได้รับความสะดวกในการคมนาคม	กองช่าง ขอประสานโดย อบต.ไม้ดัด
๕๘	ก่อสร้างถนนลาดยางแอสฟัลท์ติกคอนกรีต หมู่ที่ ๓	เพื่อแก้ไขปัญหาความเดือดร้อนของประชาชนด้านคมนาคมขนส่ง	ก่อสร้างถนนลาดยางแอสฟัลท์ติกคอนกรีต ม.๓ บริเวณเริ่มต้นจากถนน คสล.ริมคลอง ๒ ซ้าย ๑ ขวา ถึง ม.๓ ต.ไม้ดัด อ.บางระจัน กว้าง ๔ เมตร ระยะทาง ๑,๓๑๖ เมตร หนา ๐.๐๕ เมตร รายละเอียดตามแบบแปลนที่ อบจ.สิงห์บุรี กำหนด					๒,๑๖๗,๖๐๐	ถนน ๑ สาย	ประชาชนได้รับความสะดวกในการคมนาคม	กองช่าง ขอประสานโดย อบต.บ้านจำ

๕. ยุทธศาสตร์ การพัฒนาโครงสร้างพื้นฐาน และการบริการสาธารณะ

๕.๑ แผนงาน อุตสาหกรรมและการโยธา

ที่	โครงการ	วัตถุประสงค์	เป้าหมาย (ผลผลิตของโครงการ)	งบประมาณ					ตัวชี้วัด (KPI)	ผลที่คาดว่าจะได้รับ	หน่วยงาน รับผิดชอบ
				๒๕๖๖ บาท	๒๕๖๗ บาท	๒๕๖๘ บาท	๒๕๖๙ บาท	๒๕๗๐ บาท			
๕๙	ก่อสร้างถนนลาดยาง คันคลอง ร.๔ ซ. สุพรรณ ม.๒,๓ เชื่อมต่อ ต.สระแจง	เพื่อให้ประชาชน ได้รับความสะดวก ในการคมนาคม	ก่อสร้างถนนลาดยางระยะทาง ๒ กิโลเมตร กว้าง ๔ เมตร รายละเอียดตามแบบแปลน ที่ อบจ.สิงห์บุรี กำหนด	๑,๘๐๐,๐๐๐	-	-	-	-	ถนน ๑ สาย	ประชาชนได้รับ ความสะดวกใน การคมนาคม	กองช่าง ขอประสานโดย อบต.พิภพทัน
๖๐	ปรับปรุงซ่อมแซม ถนนแอสฟัลท์คอนกรีต ถนนเทศบาล ๓ (สห.ถ. ๒๐๐๐๑) บริเวณหมู่ที่ ๓-๖ ต.สิงห์และหมู่ที่ ๑-๗ ต.โพชนไก่	เพื่อแก้ไขปัญหาความ เดือดร้อนของประชาชน ด้านคมนาคมขนส่ง	ปรับปรุงซ่อมแซมถนน แอสฟัลท์คอนกรีต หนา ๐.๐๕ เมตร กว้าง ๓.๕๐ เมตร ยาว ๕๗๕ เมตร กว้าง ๔ เมตร ยาว ๑,๖๓๔ เมตร กว้าง ๕ เมตร ยาว ๘๔๗ เมตร กว้าง ๕.๘๐ เมตร ยาว ๔,๐๕๙ เมตร รายละเอียด ตามแบบแปลนที่ อบจ.สิงห์บุรี กำหนด	๑๓,๕๘๗,๐๐๐	-	-	-	-	ถนน ๑ สาย	ประชาชนได้รับ ความสะดวกใน การคมนาคม	กองช่าง ขอประสานโดย ท.ม.บางระจัน
๖๑	ก่อสร้างถนนลาดยาง หมู่ ๘ ต.สิงห์ ตลอดเส้น	เพื่อแก้ไขปัญหาความ เดือดร้อนของประชาชน ด้านคมนาคมขนส่ง	ระยะทางประมาณ ๔,๐๐๐ เมตร รายละเอียดตามแบบแปลน ที่ อบจ.สิงห์บุรี กำหนด	๙,๕๐๐,๐๐๐	-	-	-	-	ถนน ๑ สาย	ประชาชนได้รับ ความสะดวกใน การคมนาคม	กองช่าง ขอประสานโดย อบต.แม่ลา

๕. ยุทธศาสตร์ การพัฒนาโครงสร้างพื้นฐาน และการบริการสาธารณะ

๕.๑ แผนงาน อุตสาหกรรมและการโยธา

ที่	โครงการ	วัตถุประสงค์	เป้าหมาย (ผลผลิตของโครงการ)	งบประมาณ					ตัวชี้วัด (KPI)	ผลที่คาดว่าจะได้รับ	หน่วยงาน รับผิดชอบ
				๒๕๖๖ บาท	๒๕๖๗ บาท	๒๕๖๘ บาท	๒๕๖๙ บาท	๒๕๗๐ บาท			
๖๒	ซ่อมสร้างถนน คสล.	เพื่อให้ประชาชน ได้รับความสะดวก ในการคมนาคม	ซ่อมสร้างถนน คสล. ม.๔ บริเวณเริ่มต้นจากถนนลาดยาง สาย๒๐๒๑ ถึงบริเวณข้างบ้าน นายทวี ฉิมบุรุษ กว้าง ๔ เมตร ระยะทาง ๖๔๕ เมตร รายละเอียดตามแบบแปลน ที่ อบจ.สิงห์บุรี กำหนด	-	-	๒,๔๙๑,๐๐๐	-	-	ถนน ๑ สาย	ประชาชนได้รับ ความสะดวกใน การคมนาคม	กองช่าง ขอประสานโดย อบต.บ้านจำ
๖๓	ปรับปรุงพื้นผิวจราจร ถนนลาดยาง สายบ้าน หนองลาด สท.๓๕๐๐๒ เชื่อมต่อ ต.โพสังโฆ และ ต.คอทราย อ.ค่ายา	เพื่อให้ประชาชน ได้รับความสะดวก ในการคมนาคม	ขนาดกว้าง ๖ เมตร ยาว ๕,๐๙๕ เมตร หนา ๐.๐๕ เมตร รายละเอียดตามแบบแปลน ที่ อบจ.สิงห์บุรี กำหนด	๑๔,๐๖๐,๐๐๐	-	-	-	-	ถนน ๑ สาย	ประชาชนได้รับ ความสะดวกใน การคมนาคม	กองช่าง ขอประสานโดย อบต.ไม้ดัด
๖๔	ติดตั้งระบบไฟฟ้าแสง สว่างแบบโซล่าเซลล์ สายทาง สท.๔๐๘๐ บ.สระแจง-บ.ดอนเจดีย์	เพื่ออำนวยความสะดวก ให้กับประชาชนและ มีความปลอดภัย	ติดตั้งระบบไฟฟ้าแสงสว่าง แบบโซล่าเซลล์ สายทาง สท. ๔๐๘๐ บ.สระแจง-บ.ดอนเจดีย์ จำนวน ๓๐ ต้น รายละเอียด ตามแบบแปลนที่ อบจ.สิงห์บุรี กำหนด	๑,๕๐๐,๐๐๐	-	-	-	-	ประชาชน ร้อยละ ๕๐ ได้รับประโยชน์ จากโครงการ	ประชาชนได้รับ ความสะดวก ป้องกันอุบัติเหตุ และพวกมิจฉาชีพ	กองช่าง ขอประสาน อบต.สระแจง

๕.๑ แผนงาน อุตสาหกรรมและการโยธา

ที่	โครงการ	วัตถุประสงค์	เป้าหมาย (ผลผลิตของโครงการ)	งบประมาณ					ตัวชี้วัด (KPI)	ผลที่คาดว่าจะได้รับ	หน่วยงาน รับผิดชอบ
				๒๕๖๖ บาท	๒๕๖๗ บาท	๒๕๖๘ บาท	๒๕๖๙ บาท	๒๕๗๐ บาท			
๖๕	ปรับปรุงซ่อมแซมถนนแอสฟัลท์คอนกรีต ถนนเทศบาล ๗ (สท.ถ.๖๐๐๐๒) บริเวณ หมู่ที่ ๘-๑๑ ต.เชิงกลัด	เพื่อให้ประชาชน ได้รับความสะดวก ในการคมนาคม	ปรับปรุงซ่อมแซมถนน แอสฟัลท์คอนกรีต หนา ๐.๐๕ เมตร กว้าง ๕ เมตร ยาว ๒,๙๑๐ เมตร พร้อมตี เส้นจราจร รายละเอียดตาม แบบแปลนที่ อบจ.สิงห์บุรี กำหนด	๕,๖๖๙,๐๐๐	-	-	-	-	ถนน ๑ สาย	ประชาชนได้รับ ความสะดวกใน การคมนาคม	กองช่าง ขอประสานโดย ทม.บางระจัน
๖๖	ก่อสร้างถนนลาดยาง แอสฟัลท์ติกคอนกรีต ม.๔ ต.บ้านจำ	เพื่อให้ประชาชน ได้รับความสะดวก ในการคมนาคม	ก่อสร้างถนนลาดยางแอส- ฟัลท์ติกคอนกรีต หมู่ที่ ๔ บริเวณข้างบ้านนายทวี ฉิมบุรุษ ถึงหนองหัวลิง กว้าง ๔ เมตร ระยะทาง ๙๕๐ เมตร หนา ๐.๐๕ เมตร รายละเอียดตามแบบแปลน ที่ อบจ.สิงห์บุรี กำหนด	-	-	๑,๕๖๔,๘๐๐	-	-	ถนน ๑ สาย	ประชาชนได้รับ ความสะดวกใน การคมนาคม	กองช่าง ขอประสานโดย อบต.บ้านจำ
๖๗	ปรับปรุงขยายผิวจราจร ม.๑,๒,๓,๔ บริเวณเข็ก บุญมาจากถนนสาย ชั้นสูตร-ศูนย์พัฒนาเด็กเล็ก อบต.พักทัน เชื่อมต่อ จ.ชัยนาท	เพื่อให้ประชาชน ได้รับความสะดวก ในการคมนาคม	ก่อสร้างถนน คสล. ระยะทาง ๗.๓๐ กิโลเมตร กว้าง ๖ เมตร รายละเอียดตามแบบแปลน ที่ อบจ.สิงห์บุรี กำหนด	๖,๕๘๐,๐๐๐	-	-	-	-	ถนน ๑ สาย	ประชาชนได้รับ ความสะดวกใน การคมนาคม	กองช่าง ขอประสานโดย อบต.พักทัน

๕. ยุทธศาสตร์ การพัฒนาโครงสร้างพื้นฐาน และการบริการสาธารณะ

๕.๑ แผนงาน อุตสาหกรรมและการโยธา

ที่	โครงการ	วัตถุประสงค์	เป้าหมาย (ผลผลิตของโครงการ)	งบประมาณ					ตัวชี้วัด (KPI)	ผลที่คาดว่าจะได้รับ	หน่วยงาน รับผิดชอบ
				๒๕๖๖ บาท	๒๕๖๗ บาท	๒๕๖๘ บาท	๒๕๖๙ บาท	๒๕๗๐ บาท			
๖๘	ปรับปรุงซ่อมแซมถนน แอสฟัลท์คอนกรีต ซอย เทศบาล ๓๓ บริเวณ หมู่ที่ ๓ ต.สิงห์	เพื่อให้ประชาชน ได้รับความสะดวก ในการคมนาคม	ปรับปรุงซ่อมแซมถนน แอสฟัลท์คอนกรีต หนา ๐.๐๕ เมตร กว้าง ๓.๕๐ เมตร ยาว ๔๐๐ เมตร และกว้าง ๔ เมตร ยาว ๒๒๐ เมตร รายละเอียดตามแบบแปลน ที่ อบจ.สิงห์บุรี กำหนด	-	๙๐๒,๐๐๐	-	-	-	ถนน ๑ สาย	ประชาชนได้รับ ความสะดวกใน การคมนาคม	กองช่าง ขอประสานโดย ทม.บางระจัน
๖๙	ก่อสร้างถนนลาดยาง แอสฟัลท์ติกคอนกรีต หมู่ที่ ๔ ต.บ้านจำ	เพื่อให้ประชาชน ได้รับความสะดวก ในการคมนาคม	ก่อสร้างถนนลาดยางแอส ฟัลท์ติกคอนกรีต หมู่ที่ ๔ บริเวณเริ่มต้นจากถนน คสล. หนองหัวลิง ถึงถนน คสล. ม.๑๓ ต.ไม้ดัด อ.บางระจัน กว้าง ๔ เมตร ระยะทาง ๓๑๐ เมตร หนา ๐.๐๕ เมตร รายละเอียดตามแบบแปลน ที่ อบจ.สิงห์บุรี กำหนด	-	-	๗๓๒,๕๐๐	-	-	ถนน ๑ สาย	ประชาชนได้รับ ความสะดวกใน การคมนาคม	กองช่าง ขอประสานโดย อบต.บ้านจำ

๕. ยุทธศาสตร์ การพัฒนาโครงสร้างพื้นฐาน และการบริการสาธารณะ

๕.๑ แผนงาน อุตสาหกรรมและการโยธา

ที่	โครงการ	วัตถุประสงค์	เป้าหมาย (ผลผลิตของโครงการ)	งบประมาณ					ตัวชี้วัด (KPI)	ผลที่คาดว่าจะได้รับ	หน่วยงาน รับผิดชอบ
				๒๕๖๖ บาท	๒๕๖๗ บาท	๒๕๖๘ บาท	๒๕๖๙ บาท	๒๕๗๐ บาท			
๗๐	ก่อสร้างถนนคสล. ม.๔ ต.โพชนไก่ จากคลองส่งน้ำชลประทานถึงสะพานก้านันเต่ ต่อจาก ม. ๕ ต.โพชนไก่ ถึง ม.๑ ต.โพชนไก่	เพื่อให้ประชาชน ได้รับความสะดวก ในการคมนาคม	ระยะทางประมาณ ๒,๐๐๐ เมตร	๓,๓๐๐,๐๐๐	-	-	-	-	ถนน ๑ สาย	ประชาชนได้รับ ความสะดวกใน การคมนาคม	กองช่าง ขอประสานโดย อบต.แม่ลา
๗๑	ซ่อมสร้างถนนลาดยางแอสฟัลท์ติกคอนกรีต รหัทสทางหลวงท้องถิ่น สท.ถ ๒๒๐๐๖ ม.๕	เพื่อให้ประชาชน ได้รับความสะดวก ในการคมนาคม	ซ่อมสร้างถนนลาดยางแอสฟัลท์ติกคอนกรีต รหัทสทางหลวงท้องถิ่น สท.ถ.๒๒๐๐๖ มง๕ บริเวณซอยโกลมล เริ่มต้นจากถนนลาดยาง สท.๓๓๐๓ ถึงริมคลอง ๑ ซ้าย ๓ ซ้าย ๑ ขวา กว้าง ๔ เมตร ระยะทาง ๑,๗๕๐ เมตร หนา ๐.๐๕ เมตร รายละเอียดตามแบบแปลนที่ อบจ.สิงห์บุรี กำหนด	-	-	๓,๕๔๔,๖๐๐	-	-	ถนน ๑ สาย	ประชาชนได้รับ ความสะดวกใน การคมนาคม	กองช่าง ขอประสานโดย อบต.บ้านจำ

๕.๑ แผนงาน อุตสาหกรรมและการโยธา

ที่	โครงการ	วัตถุประสงค์	เป้าหมาย (ผลผลิตของโครงการ)	งบประมาณ					ตัวชี้วัด (KPI)	ผลที่คาดว่าจะได้รับ	หน่วยงาน รับผิดชอบ
				๒๕๖๖ บาท	๒๕๖๗ บาท	๒๕๖๘ บาท	๒๕๖๙ บาท	๒๕๗๐ บาท			
๗๒	ปรับปรุงถนนแอสฟัลท์ติก ม.๕ ลาดยางพร้อมไฟแสงสว่าง เชื่อมต่อดำบลเชิงกลัดจากบ้านนายบุญธรรม	เพื่อให้ประชาชนได้รับความสะดวกในการคมนาคม	ปรับปรุงถนนแอสฟัลท์ติก หมู่ที่ ๕ ลาดยาง พร้อมไฟแสงสว่าง เชื่อมต่อดำบลเชิงกลัดจากบ้านนายบุญธรรม ผิวกว้าง ๖ เมตร ยาว ๘๐๐ เมตร รายละเอียดตามแบบแปลนที่ อบจ.สิงห์บุรี กำหนด	-	-	๒,๐๐๐,๐๐๐	-	-	ถนน ๑ สาย	ประชาชนได้รับความสะดวกในการคมนาคม	กองช่าง ขอประสานโดย อบต.พิภพัน
๗๓	ก่อสร้างถนน คสล. หมู่ ๕ ต.แม่ลา บริเวณนาขามถึงนาขามอดุล	เพื่อให้ประชาชนได้รับความสะดวกในการคมนาคม	ระยะทางประมาณ ๑,๐๐๐ เมตร รายละเอียดตามแบบแปลนที่ อบจ.สิงห์บุรี กำหนด	๑,๗๐๐,๐๐๐	-	-	-	-	ถนน ๑ สาย	ประชาชนได้รับความสะดวกในการคมนาคม	กองช่าง ขอประสานโดย อบต.แม่ลา
๗๔	ซ่อมแซมถนนลาดยาง หมู่ ๖ ต.แม่ลา บริเวณบ้านนายสมยศ ทองน่วม ถึง หมู่ ๔ ต.แม่ลา	เพื่อให้ประชาชนได้รับความสะดวกในการคมนาคม	ระยะทางประมาณ ๓,๐๐๐ เมตร รายละเอียดตามแบบแปลนที่ อบจ.สิงห์บุรี กำหนด	-	-	-	-	๑๐,๐๐๐,๐๐๐	ถนน ๑ สาย	ประชาชนได้รับความสะดวกในการคมนาคม	กองช่าง ขอประสานโดย อบต.แม่ลา
๗๕	ก่อสร้างถนนแอสฟัลท์ติกคอนกรีตสายเลียบคลองจิก หมู่ที่ ๑๐ ตำบลท่างามถึงตำบลทองเอน	เพื่อให้ประชาชนได้รับความสะดวกในการคมนาคม	ก่อสร้างถนนแอสฟัลท์ติกคอนกรีต กว้าง ๔ เมตร ยาว ๓,๒๕๐ เมตร รายละเอียดตามแบบแปลนที่ อบจ.สิงห์บุรี กำหนด	๗,๑๕๐,๐๐๐					ถนน ๑ สาย	ประชาชนได้รับความสะดวกในการคมนาคม	กองช่าง ขอประสานโดย อบต.ท่างาม

๕. ยุทธศาสตร์ การพัฒนาโครงสร้างพื้นฐาน และการบริการสาธารณะ

๕.๑ แผนงาน อุตสาหกรรมและการโยธา

ที่	โครงการ	วัตถุประสงค์	เป้าหมาย (ผลผลิตของโครงการ)	งบประมาณ					ตัวชี้วัด (KPI)	ผลที่คาดว่าจะได้รับ	หน่วยงาน รับผิดชอบ
				๒๕๖๖ บาท	๒๕๖๗ บาท	๒๕๖๘ บาท	๒๕๖๙ บาท	๒๕๗๐ บาท			
๗๖	เสริมผิวถนนแอสฟัลต์ติกคอนกรีตจากถนนหมายเลข ๑๑ ถึงสะพานบ้านยายทอง หมู่ที่ ๑๑ ตำบลท่างาม	เพื่อให้ประชาชนได้รับความสะดวกในการคมนาคม	เสริมผิวถนนแอสฟัลต์ติกคอนกรีต ขนาดกว้าง ๔ เมตร ยาว ๑,๒๔๐ เมตร หนา ๐.๑๕ เมตร รายละเอียดตามแบบแปลนที่ อบจ.สิงห์บุรี กำหนด					๒,๑๐๐,๐๐๐	ถนน ๑ สาย	ประชาชนได้รับความสะดวกในการคมนาคม	กองช่าง ขอประสานโดย อบต.ท่างาม
๗๗	ก่อสร้างสะพานคอนกรีตเสริมเหล็ก หมู่ที่ ๕ ตำบลท่างาม	เพื่อให้มีสะพานมาตรฐาน และเพียงพอับความต้องการของประชาชน	ก่อสร้างสะพานคอนกรีตเสริมเหล็ก ขนาดกว้าง ๗ เมตร ยาว ๓๐ เมตร รายละเอียดตามแบบมาตรฐานของท้องถิ่น (ท.๓-๐๔)			๓,๐๐๐,๐๐๐			สะพาน ๑ แห่ง	ประชาชนได้รับความสะดวกในการคมนาคม	กองช่าง ขอประสานโดย อบต.ท่างาม
๗๘	ติดตั้งไฟฟ้าส่องสว่าง (โซล่าเซลล์) ริมคลองชลประทานสามชัย หมู่ที่ ๗ - หมู่ที่ ๑๒	เพื่ออำนวยความสะดวกให้กับประชาชนและมีความปลอดภัย	ติดตั้งไฟฟ้าส่องสว่าง (โซล่าเซลล์) ริมคลองชลประทานสามชัย จากจุดเริ่มต้นหมู่ที่ ๗ - หมู่ที่ ๑๒ รายละเอียดตามแบบแปลนที่ อบจ.สิงห์บุรี กำหนด	๒,๐๐๐,๐๐๐					ประชาชนร้อยละ ๕๐ ได้รับประโยชน์จากโครงการ	ประชาชนได้รับความสะดวก ป้องกันอุบัติเหตุ และพวกมิจฉาชีพ	กองช่าง ขอประสานโดย อบต.ทองเอน

๕. ยุทธศาสตร์ การพัฒนาโครงสร้างพื้นฐาน และการบริการสาธารณะ

๕.๑ แผนงาน อุตสาหกรรมและการโยธา

ที่	โครงการ	วัตถุประสงค์	เป้าหมาย (ผลผลิตของโครงการ)	งบประมาณ					ตัวชี้วัด (KPI)	ผลที่คาดว่าจะได้รับ	หน่วยงาน รับผิดชอบ
				๒๕๖๖ บาท	๒๕๖๗ บาท	๒๕๖๘ บาท	๒๕๖๙ บาท	๒๕๗๐ บาท			
๗๙	ก่อสร้างสะพาน คสล. บริเวณคลองชัยนาท ป่าสักสาม หมู่ที่ ๑๕	เพื่อให้มีสะพานมาตรฐาน และเพียงพอกับความต้องการของประชาชน	ก่อสร้างสะพานคอนกรีตเสริมเหล็กยาว ๖ เมตร หรือมีพื้นที่คอนกรีตเสริมเหล็กไม่น้อยกว่า ๑๒๖ ตารางเมตร รายละเอียดตามแบบมาตรฐานของท้องถิ่น (ท.๓-๐๔)			๒,๕๒๐,๐๐๐			สะพาน ๑ แห่ง	ประชาชนได้รับความสะดวกในการคมนาคม	กองช่าง ขอประสานโดย อบต.ทองเอน
๘๐	ก่อสร้างถนน คสล. จากหน้าบ้านนายอำวัน-หน้าบ้านนางจำลอง คำขวัญ (คลองชลประทานสามซ้ายฝั่งตะวันออก) หมู่ที่ ๙	เพื่อให้ประชาชนได้รับความสะดวกในการคมนาคม	ก่อสร้างถนนคอนกรีตเสริมเหล็ก กว้าง ๔ เมตร ยาว ๔๓๐ เมตร หนา ๐.๑๕ เมตร รายละเอียดตามแบบแปลนที่ อบจ.สิงห์บุรี กำหนด		๙๙๗,๖๐๐				ถนน ๑ สาย	ประชาชนได้รับความสะดวกในการคมนาคม	กองช่าง ขอประสานโดย อบต.ทองเอน
๘๑	ก่อสร้างถนนคอนกรีตเสริมเหล็กบริเวณข้างโรงเรียนวัดคลองโพธิ์ศรี หมู่ที่ ๙	เพื่อให้ประชาชนได้รับความสะดวกในการคมนาคม	ก่อสร้างถนนคอนกรีตเสริมเหล็ก กว้าง ๔ เมตร ยาว ๒๖๐ เมตร หนา ๐.๑๕ เมตร รายละเอียดตามแบบแปลนที่ อบจ.สิงห์บุรี กำหนด				๖๐๓,๒๐๐		ถนน ๑ สาย	ประชาชนได้รับความสะดวกในการคมนาคม	กองช่าง ขอประสานโดย อบต.ทองเอน

๕. ยุทธศาสตร์ การพัฒนาโครงสร้างพื้นฐาน และการบริการสาธารณะ

๕.๑ แผนงาน อุตสาหกรรมและการโยธา

ที่	โครงการ	วัตถุประสงค์	เป้าหมาย (ผลผลิตของโครงการ)	งบประมาณ					ตัวชี้วัด (KPI)	ผลที่คาดว่าจะได้รับ	หน่วยงาน รับผิดชอบ
				๒๕๖๖ บาท	๒๕๖๗ บาท	๒๕๖๘ บาท	๒๕๖๙ บาท	๒๕๗๐ บาท			
๘๒	ซ่อมแซมถนนคอนกรีตเสริมเหล็กสะพานปูนวัดล่องกะเบา-สุดเขตหมู่ที่ ๗ (คลองชลประทานสามชัย ฝั่งทิศเหนือ) หมู่ที่ ๗	เพื่อให้ประชาชนได้รับความสะดวกในการคมนาคม	ซ่อมแซมถนนคอนกรีตเสริมเหล็ก โดยลาดยางแอสฟัลท์ติกคอนกรีตผิวจราจร กว้าง ๔ เมตร ยาว ๔๓๒ เมตร หนา ๐.๐๕ เมตร และกว้าง ๓ เมตร ยาว ๑๔๘ เมตร หนา ๐.๐๕ เมตร รายละเอียดตามแบบแปลนที่ อบจ.สิงห์บุรี กำหนด					๘๖๘,๘๐๐	ถนน ๑ สาย	ประชาชนได้รับความสะดวกในการคมนาคม	กองช่าง ขอประสานโดย อบต.ทองเอน
๘๓	ก่อสร้างถนนลาดยางต่อจากถนนเดิม - สุดเขตทองเอน บริเวณคันคลองชลประทานสองขาแก้วขาว (ฝั่งทิศเหนือ) หมู่ที่ ๕	เพื่อให้ประชาชนได้รับความสะดวกในการคมนาคม	ก่อสร้างถนนลาดยางแอสฟัลท์ติกคอนกรีตผิวจราจรกว้าง ๖ เมตร ยาว ๒,๘๐๐ เมตร หนา ๐.๐๕ เมตร รายละเอียดตามแบบแปลนที่ อบจ.สิงห์บุรี กำหนด				๖,๗๒๐,๐๐๐		ถนน ๑ สาย	ประชาชนได้รับความสะดวกในการคมนาคม	กองช่าง ขอประสานโดย อบต.ทองเอน

๕.๑ แผนงาน อุตสาหกรรมและการโยธา

ที่	โครงการ	วัตถุประสงค์	เป้าหมาย (ผลผลิตของโครงการ)	งบประมาณ					ตัวชี้วัด (KPI)	ผลที่คาดว่าจะได้รับ	หน่วยงาน รับผิดชอบ
				๒๕๖๖ บาท	๒๕๖๗ บาท	๒๕๖๘ บาท	๒๕๖๙ บาท	๒๕๗๐ บาท			
๘๔	ซ่อมสร้างถนนคอนกรีตเสริมเหล็ก บริเวณคันคลองชลประทาน จากบ้านนางผอบ ภักดี - บ้านนายเตี้ยะ ศรีเมฆ หมู่ที่ ๖	เพื่อให้ประชาชนได้รับความสะดวกในการคมนาคม	ซ่อมสร้างถนนคอนกรีตเสริมเหล็ก กว้าง ๔ เมตร ยาว ๒๐๐ เมตร หนา ๐.๑๕ เมตร หรือคิดเป็นพื้นที่คอนกรีตเสริมเหล็ก ไม่น้อยกว่า ๘๐๐ ตารางเมตร พร้อมลงลูกรังใหญ่ทางข้างละ ๐.๕๐ เมตร รายละเอียดตามแบบแปลนที่ อบจ.สิงห์บุรี กำหนด				๔๙๗,๖๐๐		ถนน ๑ สาย	ประชาชนได้รับความสะดวกในการคมนาคม	กองช่าง ขอประสานโดย อบต.ทองเอน
๘๕	ซ่อมสร้างถนนคอนกรีตเสริมเหล็ก จากบ่อนายเตี้ยะ ศรีเมฆ - บ่อนายประณีต เกื่อนม่วง หมู่ที่ ๑๕	เพื่อให้ประชาชนได้รับความสะดวกในการคมนาคม	ซ่อมสร้างถนนคอนกรีตเสริมเหล็ก กว้าง ๔ เมตร ยาว ๗๑๐ เมตร หนา ๐.๑๕ เมตร หรือคิดเป็นพื้นที่คอนกรีตเสริมเหล็ก ไม่น้อยกว่า ๒,๘๕๐ ตารางเมตร พร้อมลงลูกรังใหญ่ทางข้างละ ๐.๕๐ เมตร รายละเอียดตามแบบแปลนที่ อบจ.สิงห์บุรี กำหนด			๑,๗๗๕,๐๐๐			ถนน ๑ สาย	ประชาชนได้รับความสะดวกในการคมนาคม	กองช่าง ขอประสานโดย อบต.ทองเอน

๕. ยุทธศาสตร์ การพัฒนาโครงสร้างพื้นฐาน และการบริการสาธารณะ

๕.๑ แผนงาน อุตสาหกรรมและการโยธา

ที่	โครงการ	วัตถุประสงค์	เป้าหมาย (ผลผลิตของโครงการ)	งบประมาณ					ตัวชี้วัด (KPI)	ผลที่คาดว่าจะได้รับ	หน่วยงาน รับผิดชอบ
				๒๕๖๖ บาท	๒๕๖๗ บาท	๒๕๖๘ บาท	๒๕๖๙ บาท	๒๕๗๐ บาท			
๘๖	ซ่อมแซมถนนโดยการปูผิวจราจรแอสฟัลติกคอนกรีต บริเวณซอยบ้านนายสมคิด กรานโต หมู่ที่ ๒	เพื่อให้ประชาชนได้รับความสะดวกในการคมนาคม	ซ่อมแซมถนนโดยการปูผิวจราจรแอสฟัลติกคอนกรีต บริเวณซอยบ้านนายสมคิด กรานโต หมู่ที่ ๒ ขนาดกว้าง ๔ เมตร ยาว ๑,๑๙๕ เมตร หนา ๐.๐๕ เมตร รายละเอียดตามแบบแปลนที่ อบจ.สิงห์บุรี กำหนด	๑,๘๖๔,๒๐๐					ถนน ๑ สาย	ประชาชนได้รับความสะดวกในการคมนาคม	กองช่าง ขอประสานโดย ทต.ทับยา
๘๗	ก่อสร้างถนน คสล. บริเวณทางเข้าเกาะ หมู่ที่ ๑	เพื่อให้ประชาชนได้รับความสะดวกในการคมนาคม	ก่อสร้างถนนคอนกรีต บริเวณทางเข้าเกาะ หมู่ที่ ๑ ขนาดกว้าง ๔ เมตร ยาว ๔๐๐ เมตร หนา ๐.๑๕ เมตร รายละเอียดตามแบบแปลนที่ อบจ.สิงห์บุรี กำหนด	๙๗๓,๗๐๐					ถนน ๑ สาย	ประชาชนได้รับความสะดวกในการคมนาคม	กองช่าง ขอประสานโดย ทต.ทับยา
๘๘	ก่อสร้างถนนคอนกรีตเสริมเหล็ก จากสะพานปูนออกทุ่งนาหมู่ที่ ๓ ถึง รอยต่อ หมู่ที่ ๑๐ ตำบลทับยา	เพื่อให้ประชาชนได้รับความสะดวกในการคมนาคม	ก่อสร้างถนนคอนกรีตเสริมเหล็ก จากสะพานปูนออกทุ่งนา หมู่ที่ ๓ ถึง รอยต่อ หมู่ที่ ๑๐ ขนาดกว้าง ๔ เมตร ยาว ๒,๐๐๐ เมตร หนา ๐.๑๕ เมตร รายละเอียดตามแบบแปลนที่ อบจ.สิงห์บุรี กำหนด		๔,๖๘๖,๐๐๐				ถนน ๑ สาย	ประชาชนได้รับความสะดวกในการคมนาคม	กองช่าง ขอประสานโดย ทต.ทับยา

๕. ยุทธศาสตร์ การพัฒนาโครงสร้างพื้นฐาน และการบริการสาธารณะ

๕.๑ แผนงาน อุตสาหกรรมและการโยธา

ที่	โครงการ	วัตถุประสงค์	เป้าหมาย (ผลผลิตของโครงการ)	งบประมาณ					ตัวชี้วัด (KPI)	ผลที่คาดว่าจะได้รับ	หน่วยงานรับผิดชอบ
				๒๕๖๖ บาท	๒๕๖๗ บาท	๒๕๖๘ บาท	๒๕๖๙ บาท	๒๕๗๐ บาท			
๘๙	ก่อสร้างถนนคอนกรีตเสริมเหล็ก บริเวณริมคลองใหม่ หมู่ที่ ๙ ตำบลทับยา	เพื่อให้ประชาชนได้รับความสะดวกในการคมนาคม	ก่อสร้างถนนคอนกรีตเสริมเหล็กบริเวณริมบ้านคลองใหม่ หมู่ที่ ๙ ตำบลทับยา เชื่อมต่ออำเภอสรรคบุรี ขนาดกว้าง ๔ เมตร ยาว ๗๖๕ เมตร หนา ๐.๑๕ เมตร รายละเอียดตามแบบแปลนที่ อบจ.สิงห์บุรี กำหนด				๒,๑๔๒,๐๐๐		ถนน ๑ สาย	ประชาชนได้รับความสะดวกในการคมนาคม	กองช่างขอประสานโดย ทต.ทับยา
๙๐	ก่อสร้างถนนคอนกรีตเสริมเหล็ก ขยายทางเข้าสวนผู้พันโรจน์ หมู่ที่ ๗ ตำบลทับยา	เพื่อให้ประชาชนได้รับความสะดวกในการคมนาคม	ก่อสร้างถนนคอนกรีตเสริมเหล็กบริเวณทางเข้าสวนผู้พันโรจน์ หมู่ที่ ๗ ตำบลทับยา เชื่อมต่ออำเภอสรรคบุรี ขนาดกว้าง ๔ เมตร ยาว ๑,๒๐๐ เมตร หนา ๐.๑๕ เมตร รายละเอียดตามแบบแปลนที่ อบจ.สิงห์บุรี กำหนด					๒,๘๘๐,๐๐๐	ถนน ๑ สาย	ประชาชนได้รับความสะดวกในการคมนาคม	กองช่างขอประสานโดย ทต.ทับยา

๕. ยุทธศาสตร์ การพัฒนาโครงสร้างพื้นฐาน และการบริการสาธารณะ

๕.๑ แผนงาน อุตสาหกรรมและการโยธา

ที่	โครงการ	วัตถุประสงค์	เป้าหมาย (ผลผลิตของโครงการ)	งบประมาณ					ตัวชี้วัด (KPI)	ผลที่คาดว่าจะได้รับ	หน่วยงานรับผิดชอบ
				๒๕๖๖ บาท	๒๕๖๗ บาท	๒๕๖๘ บาท	๒๕๖๙ บาท	๒๕๗๐ บาท			
๙๑	ก่อสร้างถนนลาดยาง สายคันคลองชลประทานสี่ซ้าย หมู่ที่ ๑,๒,๓ ตำบลจี้วราย	เพื่อให้ประชาชนได้รับความสะดวกในการคมนาคม	ก่อสร้างถนนเริ่มจากประตูระบายน้ำหลังวัดน้อยฝั่งตะวันตกถึงถนนลาดยาง ทช.สท. ๒๐๑๙ (ข้างวัดโพธิ์สำราญ) ผิวจราจรกว้าง ๖ เมตร ยาว ๕,๕๓๐ เมตร (พื้นที่ตำบลน้ำตาล) รายละเอียดตามแบบแปลนที่ อบจ.สิงห์บุรี กำหนด			๑๔,๕๐๐,๐๐๐			ถนน ๑ สาย	ประชาชนได้รับความสะดวกในการคมนาคม	กองช่างขอประสานโดย อบต.จี้วราย
๙๒	ก่อสร้างถนนคอนกรีตเสริมเหล็ก สายคันคลองชลประทานสี่ซ้าย ฝั่งตะวันออก จากหลังวัดน้อยตลอดสาย หมู่ที่ ๒	เพื่อให้ประชาชนได้รับความสะดวกในการคมนาคม	ก่อสร้างถนนคอนกรีตเสริมเหล็ก สายคันคลองชลประทาน ๔ ซ้าย ฝั่งตะวันออก จากหลังวัดน้อยตลอดสายยาว ๒,๐๐๐ เมตร กว้าง ๔ เมตร รายละเอียดตามแบบแปลนที่ อบจ.สิงห์บุรี กำหนด	๔,๘๐๐,๐๐๐					ถนน ๑ สาย	ประชาชนได้รับความสะดวกในการคมนาคม	กองช่างขอประสานโดย อบต.จี้วราย

๕. ยุทธศาสตร์ การพัฒนาโครงสร้างพื้นฐาน และการบริการสาธารณะ

๕.๑ แผนงาน อุตสาหกรรมและการโยธา

ที่	โครงการ	วัตถุประสงค์	เป้าหมาย (ผลผลิตของโครงการ)	งบประมาณ					ตัวชี้วัด (KPI)	ผลที่คาดว่าจะได้รับ	หน่วยงานรับผิดชอบ
				๒๕๖๖ บาท	๒๕๖๗ บาท	๒๕๖๘ บาท	๒๕๖๙ บาท	๒๕๗๐ บาท			
๔๓	ก่อสร้างถนนคอนกรีตเสริมเหล็ก เรียบคลองชลประทานสี่ซ้าย ต่อจากเดิมเชื่อมต่อถึงถนนสายเอเชียในพื้นที่ตำบลอินทร์บุรี ตำบลน้ำตาล และตำบลท่างาม	เพื่อให้ประชาชนได้รับความสะดวกในการคมนาคม	ก่อสร้างถนนคอนกรีตเสริมเหล็กเรียบคลองสี่ซ้ายต่อจากถนนคอนกรีตเสริมเหล็กเดิมเชื่อมต่อถึงถนนสายเอเชียตำบลอินทร์บุรี กว้าง ๔ เมตร ยาว ๑,๐๐๐ เมตร รายละเอียดตามแบบแปลนที่ อบจ.สิงห์บุรี กำหนด			๒,๔๐๐,๐๐๐			ถนน ๑ สาย	ประชาชนได้รับความสะดวกในการคมนาคม	กองช่าง ขอประสานโดย อบต.จั่วราย
๔๔	ก่อสร้างสะพานคอนกรีตเสริมเหล็ก ข้ามคลองชลประทาน ๑ ซ้าย ๑ ขวา ชัยนาท-ป่าสัก ๓ บริเวณนายสังวาล หมู่ที่ ๒	เพื่อให้มีสะพานมาตรฐาน และเพียงพอกับความต้องการของประชาชน	ก่อสร้างสะพานคอนกรีตเสริมเหล็ก ข้ามคลอง ๑ ซ้าย ๑ ขวา ชัยนาท-ป่าสัก ๓ รายละเอียดตามแบบมาตรฐานของท้องถิ่น (ท.๓-๐๔)			๒,๕๐๐,๐๐๐			สะพาน ๑ แห่ง	ประชาชนได้รับความสะดวกในการคมนาคม	กองช่าง ขอประสานโดย อบต.จั่วราย
๔๕	ก่อสร้างสะพานคอนกรีตเสริมเหล็ก ลงทุ่งนาบริเวณกลุ่มบ้านในไร่ หมู่ที่ ๑๐	เพื่อให้มีสะพานมาตรฐาน และเพียงพอกับความต้องการของประชาชน	ก่อสร้างสะพานคอนกรีตเสริมเหล็ก ลงทุ่งนา รายละเอียดตามแบบมาตรฐานของท้องถิ่น (ท.๓-๐๔)				๑,๒๓๖,๖๐๐		สะพาน ๑ แห่ง	ประชาชนได้รับความสะดวกในการคมนาคม	กองช่าง ขอประสานโดย อบต.จั่วราย

๕. ยุทธศาสตร์ การพัฒนาโครงสร้างพื้นฐาน และการบริการสาธารณะ

๕.๑ แผนงาน อุตสาหกรรมและการโยธา

ที่	โครงการ	วัตถุประสงค์	เป้าหมาย (ผลผลิตของโครงการ)	งบประมาณ					ตัวชี้วัด (KPI)	ผลที่คาดว่าจะได้รับ	หน่วยงาน รับผิดชอบ
				๒๕๖๖ บาท	๒๕๖๗ บาท	๒๕๖๘ บาท	๒๕๖๙ บาท	๒๕๗๐ บาท			
๙๖	ก่อสร้างถนนคอนกรีตเรียบคลองชลประทานสี่ชัยต่อจากเดิมฝั่งตะวันออกถึงกลุ่มบ้านนางเนียม ประชาสวัสดิ หมู่ที่ ๓	เพื่อให้ประชาชนได้รับความสะดวกในการคมนาคม	ก่อสร้างถนนคอนกรีตเสริมเหล็ก กว้าง ๔ เมตร ยาว ๖๙๐ เมตร รายละเอียดตามแบบแปลนที่ อบจ.สิงห์บุรี กำหนด					๑,๖๕๖,๐๐๐	ถนน ๑ สาย	ประชาชนได้รับความสะดวกในการคมนาคม	กองช่าง ขอประสานโดย อบต.จั่วราย
๙๗	ซ่อมแซมถนนคอนกรีต บริเวณเลียบริมแนวเขื่อนป้องกันน้ำท่วมฝั่งตะวันออก หมู่ที่ ๖-๗	เพื่อให้ประชาชนได้รับความสะดวกในการคมนาคม	ซ่อมแซมถนนคอนกรีตเสริมเหล็กแนวเขื่อนป้องกันน้ำท่วมฝั่งตะวันออก กว้าง ๓.๘๐-๗.๘๐ เมตร ยาว ๑,๙๒๐ เมตร หนา ๐.๑๕ เมตร รายละเอียดตามแบบแปลนที่ อบจ.สิงห์บุรี กำหนด					๗,๒๑๗,๐๐๐	ถนน ๑ สาย	ประชาชนได้รับความสะดวกในการคมนาคม	กองช่าง ขอประสานโดย อบต.จั่วราย
๙๘	ซ่อมแซมถนนคอนกรีตบริเวณเลียบริมแนวเขื่อนป้องกันน้ำท่วมฝั่งตะวันตก หมู่ที่ ๓-๔ กว้าง ๕.๒๐ - ๗.๒๐ เมตร ยาว ๑,๕๗๕ เมตร หนา ๐.๐๕ เมตร	เพื่อให้ประชาชนได้รับความสะดวกในการคมนาคม	ซ่อมแซมถนน คสล. บริเวณเลียบริมแนวเขื่อนป้องกันน้ำท่วมฝั่งตะวันตก หมู่ที่ ๓-๔ กว้าง ๕.๒๐ - ๗.๒๐ เมตร ยาว ๑,๕๗๕ เมตร หนา ๐.๐๕ เมตร รายละเอียดตามแบบแปลนที่ อบจ.สิงห์บุรี กำหนด			๔,๓๗๑,๐๐๐			ถนน ๑ สาย	ประชาชนได้รับความสะดวกในการคมนาคม	กองช่าง ขอประสานโดย อบต.จั่วราย

๕.๑ แผนงาน อุตสาหกรรมและการโยธา

ที่	โครงการ	วัตถุประสงค์	เป้าหมาย (ผลผลิตของโครงการ)	งบประมาณ					ตัวชี้วัด (KPI)	ผลที่คาดว่าจะได้รับ	หน่วยงาน รับผิดชอบ
				๒๕๖๖ บาท	๒๕๖๗ บาท	๒๕๖๘ บาท	๒๕๖๙ บาท	๒๕๗๐ บาท			
๙๙	ก่อสร้างถนนคอนกรีตเสริมเหล็ก หมู่ที่ ๔ บริเวณหนองไข ขนาดกว้าง ๕ เมตร ยาว ๔๖๓ เมตร ๐.๑๕ เมตร	เพื่อให้ประชาชนได้รับความสะดวกในการคมนาคม	ก่อสร้างถนนคอนกรีตเสริมเหล็ก หมู่ที่ ๔ บริเวณหนองไข ขนาดกว้าง ๕ เมตร ยาว ๔๖๓ เมตร หนา ๐.๑๕ เมตร รายละเอียดตามแบบแปลนที่ อบจ.สิงห์บุรี กำหนด	๒,๕๐๐,๐๐๐					ถนน ๑ สาย	ประชาชนได้รับความสะดวกในการคมนาคม	กองช่าง ขอประสานโดย อบต.น้ำตาล
๑๐๐	ก่อสร้างถนนคอนกรีตเสริมเหล็ก หมู่ที่ ๑-๑๐ ขนาดกว้าง ๔ เมตร	เพื่อให้ประชาชนได้รับความสะดวกในการคมนาคม	ดำเนินการก่อสร้างถนนคอนกรีตเสริมเหล็ก ขนาดกว้าง ๔ เมตร ยาว ๔,๓๐๐ เมตร หนา ๐.๑๕ เมตร รายละเอียดตามแบบแปลนที่ อบจ.สิงห์บุรี กำหนด	๑,๖๐๐,๐๐๐					ถนน ๑ สาย	ประชาชนได้รับความสะดวกในการคมนาคม	กองช่าง ขอประสานโดย อบต.น้ำตาล
๑๐๑	ก่อสร้างถนนคอนกรีตเสริมเหล็ก ด้านหลังทำการองค์การบริหารส่วนตำบลน้ำตาล ถึงคลองชลประทาน หมู่ที่ ๔ ตำบลน้ำตาล	เพื่อให้ประชาชนได้รับความสะดวกในการคมนาคม	ดำเนินการก่อสร้างถนนคอนกรีตด้านหลังที่ทำการองค์การบริหารส่วนตำบลน้ำตาล ขนาดกว้าง ๕ เมตร ยาว ๒๒๖ เมตร หนา ๐.๑๕ เมตร รายละเอียดตามแบบแปลนที่ อบจ.สิงห์บุรี กำหนด	๑,๐๐๐,๐๐๐					ถนน ๑ สาย	ประชาชนได้รับความสะดวกในการคมนาคม	กองช่าง ขอประสานโดย อบต.น้ำตาล

๕. ยุทธศาสตร์ การพัฒนาโครงสร้างพื้นฐาน และการบริการสาธารณะ

๕.๑ แผนงาน อุตสาหกรรมและการโยธา

ที่	โครงการ	วัตถุประสงค์	เป้าหมาย (ผลผลิตของโครงการ)	งบประมาณ					ตัวชี้วัด (KPI)	ผลที่คาดว่าจะได้รับ	หน่วยงานรับผิดชอบ
				๒๕๖๖ บาท	๒๕๖๗ บาท	๒๕๖๘ บาท	๒๕๖๙ บาท	๒๕๗๐ บาท			
๑๐๒	ซ่อมแซมถนนคอนกรีตโดยปูยางแอสฟัลต์ติก	เพื่อให้ประชาชนได้รับความสะดวกในการคมนาคม	ซ่อมแซมถนนคอนกรีตโดยปูยางแอสฟัลต์ติก ช่วงที่ ๑ จากข้างอบต.ห้วยชัน-บ้านป่าละออง-บ้านส.อบต.กรณิกา สิ้นสุดถนนลาดยาง ช่วงที่ ๒ จากข้างอบต.ห้วยชัน-ผ่านบ้าน ส.อบต.ประเจริญ - สิ้นสุดโรงขนมติดตำบลประศุก ขนาดกว้าง ๔ เมตร ระยะทางยาว ๑,๔๔๘ เมตร รายละเอียดตามแบบแปลนที่ อบจ.สท. กำหนด	๒,๙๐๐,๐๐๐					ถนน ๑ สาย	ประชาชนได้รับความสะดวกในการคมนาคม	กองช่าง ขอประสานโดยอบต.ห้วยชัน
๑๐๓	ก่อสร้างถนน คสล. บริเวณนายซัง ชูทอง - สุดเขตติดต่อตำบลประศุก หมู่ที่ ๒	เพื่อให้ประชาชนได้รับความสะดวกในการคมนาคม	ก่อสร้างถนนคอนกรีตเสริมเหล็ก บริเวณนายซัง ชูทอง - สุดเขตติดต่อตำบลประศุก หมู่ที่ ๒ ขนาดกว้าง ๔ เมตร ระยะทางยาว ๒,๐๐๐ เมตร รายละเอียดตามแบบแปลนที่ อบจ.สท. กำหนด			๕,๐๐๐,๐๐๐			ถนน ๑ สาย	ประชาชนได้รับความสะดวกในการคมนาคม	กองช่าง ขอประสานโดยอบต.ห้วยชัน

๕.๑ แผนงาน อุตสาหกรรมและการโยธา

ที่	โครงการ	วัตถุประสงค์	เป้าหมาย (ผลผลิตของโครงการ)	งบประมาณ					ตัวชี้วัด (KPI)	ผลที่คาดว่าจะได้รับ	หน่วยงานรับผิดชอบ
				๒๕๖๖ บาท	๒๕๖๗ บาท	๒๕๖๘ บาท	๒๕๖๙ บาท	๒๕๗๐ บาท			
๑๐๔	ก่อสร้างไฟฟ้า แสงสว่างโดยใช้พลังงาน แสงอาทิตย์ - ระหว่างทาง สาธารณะ หมู่ที่ ๘ จาก ถนนหลังวัดหนองส้ม - สี่แยกตาลตาแก้ว หมู่ที่ ๘ ตำบลห้วยชัน	เพื่ออำนวยความสะดวก ให้กับประชาชนและ มีความปลอดภัย	ก่อสร้างไฟฟ้าแสงสว่าง โดยใช้พลังงานแสงอาทิตย์ ระหว่างทางสาธารณะ หมู่ที่ ๘ จากถนนหลังวัด หนองส้ม - สี่แยกตาลตา แก้ว หมู่ที่ ๘ ตำบลห้วยชัน รายละเอียดตามแบบแปลนที่ อบจ.สิงห์บุรี กำหนด		๑,๐๐๐,๐๐๐				ประชาชน ร้อยละ ๕๐ ได้รับประโยชน์ จากโครงการ	ประชาชนได้รับ ความสะดวก ป้องกันอุบัติเหตุ และพวกมิจฉาชีพ	กองช่าง ขอประสานโดย อบต.ห้วยชัน
๑๐๕	ก่อสร้างถนน คอนกรีตเสริมเหล็ก ช่วงที่ ๑ จากลาดยางสายคันคลอง ๔ ซ้าย ๒ ซ้าย - ถนน คอนกรีตเสริมเหล็ก หมู่ที่ ๙ ติดต่อตำบลโพงาม ช่วงที่ ๒ จากถนนคอนกรีตเสริมเหล็ก หมู่ที่ ๙ เขตติดต่อตำบล ประศุก หมู่ ๙ ตำบลห้วยชัน	เพื่อให้ประชาชน ได้รับความสะดวก ในการคมนาคม	ก่อสร้างถนนคอนกรีต เสริมเหล็ก ช่วงที่ ๑ จาก ลาดยางสายคันคลอง ๔ ซ้าย ๒ ซ้าย - ถนนคอนกรีต เสริมเหล็ก หมู่ที่ ๙ ติดต่อ ตำบลโพงาม ขนาดกว้าง ๔ เมตร ระยะทางยาว ๘๐๐ เมตร ช่วงที่ ๒ จาก ถนนคอนกรีตเสริมเหล็ก หมู่ที่ ๙ เขตติดต่อตำบล ประศุก ขนาดกว้าง ๔ เมตร ระยะทางยาว ๒,๕๐๐ เมตร					๕,๐๐๐,๐๐๐	ถนน ๑ สาย	ประชาชนได้รับ ความสะดวกใน การคมนาคม	กองช่าง ขอประสานโดย อบต.ห้วยชัน

๕. ยุทธศาสตร์ การพัฒนาโครงสร้างพื้นฐาน และการบริการสาธารณะ

๕.๑ แผนงาน อุตสาหกรรมและการโยธา

ที่	โครงการ	วัตถุประสงค์	เป้าหมาย (ผลผลิตของโครงการ)	งบประมาณ					ตัวชี้วัด (KPI)	ผลที่คาดว่าจะได้รับ	หน่วยงาน รับผิดชอบ
				๒๕๖๖ บาท	๒๕๖๗ บาท	๒๕๖๘ บาท	๒๕๖๙ บาท	๒๕๗๐ บาท			
๑๐๖	ก่อสร้างถนน คสล. สายยุทธศาสตร์ ฝั่งตะวันตก สายเอเชีย ตำบลชินน้ำร้าย	เพื่อให้ประชาชนได้รับความสะดวกในการคมนาคม	ก่อสร้างถนน คสล. กว้าง ๔ เมตร ยาว ๕๐๐ เมตร หนา ๐.๑๕ เมตร รายละเอียดตามแบบแปลนที่ อบจ.สิงห์บุรี กำหนด	๑,๐๐๐,๐๐๐					ถนน ๑ สาย	ประชาชนได้รับความสะดวกในการคมนาคม	กองช่าง ขอประสานโดย อบต.ชินน้ำร้าย
๑๐๗	ก่อสร้างถนนคอนกรีตเสริมเหล็กและขยายไหล่ทางพร้อมวางท่อระบายน้ำหึ่ง หมู่ที่ ๑ จากอุโมงค์เอ็งถึงแม่น้ำเจ้าพระยา	เพื่อให้ประชาชนได้รับความสะดวกในการคมนาคม	ถนนคอนกรีตเสริมเหล็ก กว้าง ๔ เมตร ยาว ๗๐๐ เมตร ไหล่ทางข้างละ ๑ เมตร พร้อมท่อระบายน้ำขนาดเส้นผ่านศูนย์กลาง ๐.๔๐ เมตร ยาว ๗๐๐ เมตร รายละเอียดตามแบบแปลนที่ อบจ.สิงห์บุรี กำหนด	๒,๐๐๐,๐๐๐					ถนน ๑ สาย	ประชาชนได้รับความสะดวกในการคมนาคม	กองช่าง ขอประสานโดย อบต.ชินน้ำร้าย
๑๐๘	ก่อสร้างถนน คสล. เส้นบ้านนายสุเทพ นุชวงษ์ ถึงสี่แยกกลางก้าบ้านบางปูน หมู่ที่ ๔ ตำบลชินน้ำร้าย	เพื่อให้ประชาชนได้รับความสะดวกในการคมนาคม	ถนน คสล. กว้าง ๖ เมตร ยาว ๓๐๐ เมตร หนา ๐.๑๕ เมตร รายละเอียดตามแบบแปลนที่ อบจ.สิงห์บุรี กำหนด	๑,๒๖๐,๐๐๐					ถนน ๑ สาย	ประชาชนได้รับความสะดวกในการคมนาคม	กองช่าง ขอประสานโดย อบต.ชินน้ำร้าย

๕. ยุทธศาสตร์ การพัฒนาโครงสร้างพื้นฐาน และการบริการสาธารณะ

๕.๑ แผนงาน อุตสาหกรรมและการโยธา

ที่	โครงการ	วัตถุประสงค์	เป้าหมาย (ผลผลิตของโครงการ)	งบประมาณ					ตัวชี้วัด (KPI)	ผลที่คาดว่าจะได้รับ	หน่วยงาน รับผิดชอบ
				๒๕๖๖ บาท	๒๕๖๗ บาท	๒๕๖๘ บาท	๒๕๖๙ บาท	๒๕๗๐ บาท			
๑๐๙	ปรับปรุงผิวจราจร ถนนลาดยาง แบบแอสฟัลท์ คอนกรีต สาย สห.ถ.๓๐ ๐๐๑ บ้านแหลมยอ-บ้านลำ เหนือ หมู่ที่ ๑,๖,๗,๘ ตำบลโพธิ์ชัย	เพื่อให้ประชาชน ได้รับความสะดวก ในการคมนาคม	ปรับปรุงผิวจราจรถนน ลาดยางแบบแอสฟัลท์ คอนกรีต สาย สห.ถ ๓๐ ๐๐๑ บ้านแหลมยอ-บ้าน ลำเหนือ หมู่ที่ ๑,๖,๗,๘ ตำบลโพธิ์ชัย ขนาดผิว จราจร กว้าง ๖ เมตร รายละเอียดตามแบบแปลน ที่ อบจ.สิงห์บุรี กำหนด			๓,๐๐๐,๐๐๐			ถนน ๑ สาย	ประชาชนได้รับ ความสะดวกใน การคมนาคม	กองช่าง ขอประสานโดย อบต.โพธิ์ชัย
๑๑๐	ปรับปรุงผิวจราจร ถนนลาดยาง แบบแอสฟัลท์ คอนกรีต สาย สห.ถ.๓๐ ๐๐๒ บ้านแหลมยอ - บ้าน หนองกวาง หมู่ที่ ๑-๕ ตำบลโพธิ์ชัย	เพื่อให้ประชาชน ได้รับความสะดวก ในการคมนาคม	ปรับปรุงผิวจราจรถนน ลาดยางแบบแอสฟัลท์ คอนกรีต สาย สห.ถ ๓๐ ๐๐๒ บ้านแหลมยอ-บ้าน หนองกวาง หมู่ที่ ๑-๕ ตำบลโพธิ์ชัย ขนาดผิว จราจร กว้าง ๖ เมตร รายละเอียดตามแบบแปลน ที่ อบจ.สิงห์บุรี กำหนด					๒,๕๐๐,๐๐๐	ถนน ๑ สาย	ประชาชนได้รับ ความสะดวกใน การคมนาคม	กองช่าง ขอประสานโดย อบต.โพธิ์ชัย

๕. ยุทธศาสตร์ การพัฒนาโครงสร้างพื้นฐาน และการบริการสาธารณะ

๕.๑ แผนงาน อุตสาหกรรมและการโยธา

ที่	โครงการ	วัตถุประสงค์	เป้าหมาย (ผลผลิตของโครงการ)	งบประมาณ					ตัวชี้วัด (KPI)	ผลที่คาดว่าจะได้รับ	หน่วยงาน รับผิดชอบ
				๒๕๖๖ บาท	๒๕๖๗ บาท	๒๕๖๘ บาท	๒๕๖๙ บาท	๒๕๗๐ บาท			
๑๑๑	ปรับปรุงผิวจราจร ถนนลาดยาง แบบแอสฟัลท์ คอนกรีต สาย สท.ถ.๓๐ ๐๐๓ บ้านลำใต้ - บ้าน สองพี่น้อง หมู่ที่ ๒-๘ ตำบลโพธิ์ชัย	เพื่อให้ประชาชน ได้รับความสะดวก ในการคมนาคม	ปรับปรุงผิวจราจรถนน ลาดยางแบบแอสฟัลท์ คอนกรีต สาย สท.ถ ๓๐ ๐๐๓ บ้านลำใต้-บ้าน สองพี่น้อง หมู่ที่ ๒,๘ ตำบลโพธิ์ชัย ขนาดผิว จราจร กว้าง ๖ เมตร รายละเอียดตามแบบแปลน ที่ อบจ.สิงห์บุรี กำหนด					๒,๕๐๐,๐๐๐	ถนน ๑ สาย	ประชาชนได้รับ ความสะดวกใน การคมนาคม	กองช่าง ขอประสานโดย อบต.โพธิ์ชัย
๑๑๒	ติดตั้งไฟฟ้าแสงสว่าง ทางสาธารณะ สาย ทางลาดยาง สาย สท.ถ ๓๐ ๐๐๑ บ้านแหลมยอ - บ้าน ลำเหนือ หมู่ที่ ๑,๖,๗,๘ ตำบลโพธิ์ชัย	เพื่ออำนวยความสะดวก ให้กับประชาชนและ มีความปลอดภัย	- ติดตั้งโคมไฟฟ้าโซล่าเซลล์ จำนวน ๓๐ จุด รายละเอียด ตามแบบแปลนที่ อบจ.สิงห์บุรี กำหนด					๑,๕๐๐,๐๐๐	ประชาชน ร้อยละ ๕๐ ได้รับประโยชน์ จากโครงการ	ประชาชนได้รับ ความสะดวก ป้องกันอุบัติเหตุ และพวกมิจฉาชีพ	กองช่าง ขอประสานโดย อบต.โพธิ์ชัย

๕. ยุทธศาสตร์ การพัฒนาโครงสร้างพื้นฐาน และการบริการสาธารณะ

๕.๑ แผนงาน อุตสาหกรรมและการโยธา

ที่	โครงการ	วัตถุประสงค์	เป้าหมาย (ผลผลิตของโครงการ)	งบประมาณ					ตัวชี้วัด (KPI)	ผลที่คาดว่าจะได้รับ	หน่วยงาน รับผิดชอบ
				๒๕๖๖ บาท	๒๕๖๗ บาท	๒๕๖๘ บาท	๒๕๖๙ บาท	๒๕๗๐ บาท			
๑๑๓	ปรับปรุงถนนคอนกรีตเสริมเหล็ก เป็นถนนแอสฟัลต์ติกคอนกรีตปูทับถนนคอนกรีตเสริมเหล็ก หมู่ที่ ๗	เพื่อให้ประชาชนได้รับความสะดวกในการคมนาคม	ปรับปรุงถนนคอนกรีตเสริมเหล็กเป็นถนนแอสฟัลติกคอนกรีตทับถนนคอนกรีต ขนาดผิวจราจรกว้าง ๔ เมตร ยาว ๑,๕๐๐ เมตร ทน ๐.๐๕ เมตร หรือคิดเป็นพื้นที่แอสฟัลต์ติกคอนกรีตไม่น้อยกว่า ๖,๐๐๐ ตารางเมตร บริเวณรอบคลองวัว รายละเอียดตามแบบแปลนที่ อบจ.สิงห์บุรี กำหนด	๓,๐๐๐,๐๐๐					ถนน ๑ สาย	ประชาชนได้รับความสะดวกในการคมนาคม	กองช่าง ขอประสานโดย อบต.อินทร์บุรี

๕. ยุทธศาสตร์ การพัฒนาโครงสร้างพื้นฐาน และการบริการสาธารณะ

๕.๑ แผนงาน อุตสาหกรรมและการโยธา

ที่	โครงการ	วัตถุประสงค์	เป้าหมาย (ผลผลิตของโครงการ)	งบประมาณ					ตัวชี้วัด (KPI)	ผลที่คาดว่าจะได้รับ	หน่วยงานรับผิดชอบ
				๒๕๖๖ บาท	๒๕๖๗ บาท	๒๕๖๘ บาท	๒๕๖๙ บาท	๒๕๗๐ บาท			
๑๑๔	ซ่อมแซมถนนแอสฟัลต์ติกคอนกรีต หมู่ที่ ๕ - ๖ สท ๒๐๒๙ บางจิก - บางชั้น	เพื่อแก้ไขปัญหาความเดือดร้อนของประชาชน ด้านคมนาคมขนส่ง	ซ่อมแซมแอสฟัลต์ติกคอนกรีต หมู่ที่ ๕ - ๖ สท ๒๐๒๙ บางจิก - บางชั้น ต.บ้านแป้ง อ.พรหมบุรี ขนาดกว้าง ๖ ม. ยาว ๑,๕๓๐ ม. หนาเฉลี่ย ๐.๐๕ ม. รายละเอียดตามแบบแปลนที่ อบจ.สิงห์บุรี กำหนด	๕,๐๔๙,๐๐๐	-	-	-	-	ถนน ๑ สาย	ประชาชนได้รับความสะดวกในการคมนาคม	กองช่าง ขอประสานโดย อบต. บ้านแป้ง
๑๑๕	ปรับปรุงซ่อมแซมถนนลาดยาง หมู่ที่ ๔ จากสาย ๓๐๙ ถึงบางระกำ	เพื่อแก้ไขปัญหาความเดือดร้อนของประชาชน ด้านคมนาคมขนส่ง	ซ่อมแซมถนนลาดยาง ระยะทาง ๖.๕๘๐ กม. กว้าง ๖ ม. รายละเอียดตามแบบแปลนที่ อบจ.สิงห์บุรี กำหนด	๒๓,๔๐๐,๐๐๐	-	-	-	-	ถนน ๑ สาย	ประชาชนได้รับความสะดวกในการคมนาคม	กองช่าง ขอประสานโดย อบต. พร่างม
๑๑๖	ก่อสร้างสะพานคอนกรีตเสริมเหล็ก บริเวณคันคลองเจ๊ก หมู่ที่ ๔ ต.บางน้ำเชี่ยว	เพื่อให้มีสะพานมาตรฐาน และเพียงพอับความต้องการของประชาชน	ก่อสร้างสะพาน คสล. บริเวณคันคลองเจ๊ก หมู่ที่ ๔ ขนาดกว้างประมาณ ๗ ม. ยาวประมาณ ๒๐ ม. รายละเอียดตามแบบมาตรฐานของท้องถิ่น (ท.๓-๐๔)	-	-	๒,๕๐๐,๐๐๐	-	-	สะพาน ๑ แห่ง	ประชาชนได้รับความสะดวกในการคมนาคม	กองช่าง ขอประสานโดย ทต.บางน้ำเชี่ยว

๕. ยุทธศาสตร์ การพัฒนาโครงสร้างพื้นฐาน และการบริการสาธารณะ

๕.๑ แผนงาน อุตสาหกรรมและการโยธา

ที่	โครงการ	วัตถุประสงค์	เป้าหมาย (ผลผลิตของโครงการ)	งบประมาณ					ตัวชี้วัด (KPI)	ผลที่คาดว่าจะได้รับ	หน่วยงานรับผิดชอบ
				๒๕๖๖ บาท	๒๕๖๗ บาท	๒๕๖๘ บาท	๒๕๖๙ บาท	๒๕๗๐ บาท			
๑๑๓	ก่อสร้างถนนคอนกรีตเสริมเหล็กบริเวณรอบหนองโสน หมู่ที่ ๒ และหมู่ที่ ๖ (เริ่มต้นทางแยกถนนสาย ๓๐๓๓ ถนนบ้านปากบาง-บางงา ถึงสะพานคอนกรีตเสริมเหล็กหลังวัดพรหมบุรี)	เพื่อแก้ไขปัญหาความเดือดร้อนของประชาชนด้านคมนาคมขนส่ง	ก่อสร้างถนน คสล. กว้าง ๕ ม. ยาว ๑,๔๑๙ ม. หนา ๐.๑๕ ม. รายละเอียดตามแบบแปลนที่ อบจ.สิงห์บุรี กำหนด	๓,๙๘๐,๐๐๐	-	-	-	-	ถนน ๑ สาย	ประชาชนได้รับความสะดวกในการคมนาคม	กองช่าง ขอประสานโดย ทต.พรหมบุรี
๑๑๔	ก่อสร้างถนนคอนกรีตเสริมเหล็กสายคั่นคลองชลประทาน ชัยนาท-อยุธยา (ฝั่งซ้าย) ขนาดกว้างประมาณ ๔ ม. ยาวประมาณ ๑,๒๔๐ ม. หนาเฉลี่ย ๐.๑๕ ม. (จากบริเวณสะพานสี่แดงขึ้นไปจรดคลองเจ๊ก) รายละเอียดตามแบบแปลนที่ อบจ.สิงห์บุรี กำหนด	เพื่อแก้ไขปัญหาความเดือดร้อนของประชาชนด้านคมนาคมขนส่ง	ซ่อมแซมถนน คสล. สายคั่นคลองชลประทาน ชัยนาท-อยุธยา (ฝั่งซ้าย) ขนาดกว้างประมาณ ๔ ม. ยาวประมาณ ๑,๒๔๐ ม. หนาเฉลี่ย ๐.๑๕ ม. (จากบริเวณสะพานสี่แดงขึ้นไปจรดคลองเจ๊ก) รายละเอียดตามแบบแปลนที่ อบจ.สิงห์บุรี กำหนด	๓,๒๐๐,๐๐๐	-	-	-	-	ถนน ๑ สาย	ประชาชนได้รับความสะดวกในการคมนาคม	กองช่าง ขอประสานโดย ทต.บางน้ำเชี่ยว

๕.๑ แผนงาน อุตสาหกรรมและการโยธา

ที่	โครงการ	วัตถุประสงค์	เป้าหมาย (ผลผลิตของโครงการ)	งบประมาณ					ตัวชี้วัด (KPI)	ผลที่คาดว่าจะได้รับ	หน่วยงานรับผิดชอบ
				๒๕๖๖ บาท	๒๕๖๗ บาท	๒๕๖๘ บาท	๒๕๖๙ บาท	๒๕๗๐ บาท			
๑๑๙	ซ่อมแซมถนน แอสฟัลท์ติกคอนกรีต หมู่ที่ ๖ สท ๔๐๐๓ บางชัน-บ้านกล้วย	เพื่อแก้ไขปัญหาความ เดือดร้อนของประชาชน ด้านคมนาคมขนส่ง	ซ่อมแซมแอสฟัลท์ติก คอนกรีต หมู่ที่ ๖ สท ๔๐๐๓ บางชัน-บ้านกล้วย ขนาดกว้าง ๖ ม. ยาว ๑,๔๑๕ ม. หนา เฉลี่ย ๐.๐๕ ม. รายละเอียดตาม แบบแปลนที่ อบจ.สิงห์บุรี กำหนด	-	-	๔,๖๖๙,๕๐๐	-	-	ถนน ๑ สาย	ประชาชนได้รับ ความสะดวกใน การคมนาคม	กองช่าง ขอประสานโดย อบต.บ้านแปง
๑๒๐	ติดตั้งไฟฟ้าโซล่าเซลล์ สาธารณะ หมู่ที่ ๑	เพื่ออำนวยความสะดวก ให้กับประชาชนและ มีความปลอดภัย	ติดตั้งไฟฟ้าโซล่าเซลล์ จาก สะพานปูนถึงหนองน้ำค้าง ระยะทาง ๗๐๐ ม. จำนวน ๑๔ ต้น ระยะห่างต้นละ ๕๐ ม. รายละเอียดตามแบบแปลนที่ อบจ.สิงห์บุรี กำหนด	-	๗๗๐,๐๐๐	-	-	-	ประชาชน ร้อยละ ๕๐ ได้รับประโยชน์ จากโครงการ	ประชาชนได้รับ ความสะดวก ป้องกันอุบัติเหตุ และพวกมิจฉาชีพ	กองช่าง ขอประสานโดย อบต.พระงาม
๑๒๑	ติดตั้งไฟฟ้าโซล่าเซลล์ สาธารณะ หมู่ที่ ๒	เพื่ออำนวยความสะดวก ให้กับประชาชนและ มีความปลอดภัย	ติดตั้งไฟฟ้าโซล่าเซลล์ จาก สะพานปูนถึงหนองน้ำค้าง ระยะทาง ๗๐๐ ม. จำนวน ๑๔ ต้น ระยะห่างต้นละ ๕๐ ม. รายละเอียดตามแบบแปลนที่ อบจ.สิงห์บุรี กำหนด	-	-	-	-	๗๗๐,๐๐๐	ประชาชน ร้อยละ ๕๐ ได้รับประโยชน์ จากโครงการ	ประชาชนได้รับ ความสะดวก ป้องกันอุบัติเหตุ และพวกมิจฉาชีพ	กองช่าง ขอประสานโดย อบต.พระงาม

๕. ยุทธศาสตร์ การพัฒนาโครงสร้างพื้นฐาน และการบริการสาธารณะ

๕.๑ แผนงาน อุตสาหกรรมและการโยธา

ที่	โครงการ	วัตถุประสงค์	เป้าหมาย (ผลผลิตของโครงการ)	งบประมาณ					ตัวชี้วัด (KPI)	ผลที่คาดว่าจะได้รับ	หน่วยงาน รับผิดชอบ
				๒๕๖๖ บาท	๒๕๖๗ บาท	๒๕๖๘ บาท	๒๕๖๙ บาท	๒๕๗๐ บาท			
๑๒๒	ก่อสร้างถนนคอนกรีตเสริมเหล็กจากตลาดนัดวัดประดับ ถึง โรงงานน้ำลูยกยอ หมู่๙ เชื่อมต่อหมู่ที่ ๘ ตำบลบางระจัน และหมู่ที่ ๔ ตำบลคอทราย กว้าง ๔.๐๐ ม. ยาว ๖๘๘.๐๐ ม.	เพื่อแก้ไขปัญหาความเดือดร้อนของประชาชน ด้านคมนาคมขนส่ง	หมู่ที่ ๙ รายละเอียดตามที่แบบแปลนที่ อบจ.สิงห์บุรี กำหนด	๑,๗๘๘,๐๐๐	-	-	-	-	ถนน ๑ สาย	ประชาชนได้รับความสะดวกในการคมนาคม	กองช่าง ขอประสานโดย อบต.ค่ายบางระจัน
๑๒๓	ก่อสร้างถนนคอนกรีตเสริมเหล็ก สาย สท.ถ.๒๙๐๐๖ ถนนสาย กลางทุ่ง ม.๑-ม.๗-ม.๕ ตำบลโพทะเล อำเภอค่ายบางระจัน จังหวัดสิงห์บุรี	เพื่อแก้ไขปัญหาความเดือดร้อนของประชาชน ด้านคมนาคมขนส่ง	ก่อสร้างถนนคอนกรีตเสริมเหล็ก สาย สท.ถ.๒๙๐๐๖ ถนนสายกลางทุ่ง ม.๑-ม.๗-ม.๕ ระยะทาง ยาว ๒,๓๐๐ เมตร กว้าง ๔ เมตร หนา ๐.๑๕ เมตร รายละเอียดตามที่แบบแปลนที่ อบจ.สิงห์บุรี กำหนด	๔,๘๐๐,๐๐๐	-	-	-	-	ถนน ๑ สาย	ประชาชนได้รับความสะดวกในการคมนาคม	กองช่าง ขอประสานโดย อบต.โพทะเล

๕.๑ แผนงาน อุตสาหกรรมและการโยธา

ที่	โครงการ	วัตถุประสงค์	เป้าหมาย (ผลผลิตของโครงการ)	งบประมาณ					ตัวชี้วัด (KPI)	ผลที่คาดว่าจะได้รับ	หน่วยงานรับผิดชอบ
				๒๕๖๖ บาท	๒๕๖๗ บาท	๒๕๖๘ บาท	๒๕๖๙ บาท	๒๕๗๐ บาท			
๑๒๔	ก่อสร้างถนน ค.ส.ล. พร้อมวางท่อระบายน้ำ กว้าง ๔-๖ ม. ยาว ๘๗๓ ม.	เพื่อแก้ไขปัญหาความเดือดร้อนของประชาชน ด้านคมนาคมขนส่ง	ก่อสร้างถนน ค.ส.ล.พร้อมวางท่อระบายน้ำ กว้าง ๔-๖ ม. ยาว ๘๗๓ ม. หนา ๐.๑๕ ม. รายละเอียดตามแบบแปลนที่ อบจ.สิงห์บุรี กำหนด	๖๕๘,๐๐๐	-	-	-	-	ถนน ๑ สาย	ประชาชนได้รับความสะดวกในการคมนาคม	กองช่าง ขอประสานโดย ทต.โพธิ์สังเียว
๑๒๕	ก่อสร้างถนนคอนกรีตเสริมเหล็ก/ลาดยางจากสะพานคลองสี่ ถึงสะพานวัดศรีทรงธรรม หมู่ ๖	เพื่อแก้ไขปัญหาความเดือดร้อนของประชาชน ด้านคมนาคมขนส่ง	ก่อสร้างถนนคอนกรีตเสริมเหล็ก/ลาดยาง ความกว้าง ๔.๐๐ เมตร ความยาว ๑,๒๐๐ เมตร รายละเอียดตามที่แบบแปลนที่ อบจ.สิงห์บุรี กำหนด	-	๔,๘๔๐,๐๐๐	-	-	-	ถนน ๑ สาย	ประชาชนได้รับความสะดวกในการคมนาคม	กองช่าง ขอประสานโดย อบต.หนองกระทุ่ม
๑๒๖	ก่อสร้างสะพานข้ามคลอง ๑ ขวา บริเวณหน้าบ้านนายประสิทธิ์ อินทนะ หมู่ที่ ๕ ต.หนองกระทุ่ม ถึงเขตติดต่อ ต.เขาดิน อ.เดิมบางนางบวช จ.สุพรรณบุรี	เพื่อให้มีสะพานมาตรฐาน และเพียงพอกับความต้องการของประชาชน	ก่อสร้างสะพานข้ามคลอง ความกว้าง ๑๐ เมตร ความยาว ๕๐ เมตร รายละเอียดตามแบบมาตรฐานของท้องถิ่น (ท.๓-๐๔)	-	-	-	-	๒,๒๐๐,๐๐๐	สะพาน ๑ แห่ง	ประชาชนได้รับความสะดวกในการคมนาคม	กองช่าง ขอประสานโดย อบต.หนองกระทุ่ม

๕. ยุทธศาสตร์ การพัฒนาโครงสร้างพื้นฐาน และการบริการสาธารณะ

๕.๑ แผนงาน อุตสาหกรรมและการโยธา

ที่	โครงการ	วัตถุประสงค์	เป้าหมาย (ผลผลิตของโครงการ)	งบประมาณ					ตัวชี้วัด (KPI)	ผลที่คาดว่าจะได้รับ	หน่วยงาน รับผิดชอบ
				๒๕๖๖ บาท	๒๕๖๗ บาท	๒๕๖๘ บาท	๒๕๖๙ บาท	๒๕๗๐ บาท			
๑๒๗	ก่อสร้างถนน คสล. จากบ้านนาย บุญเกิด รอดชานา ถึงบ้านนางประทุม พังเสื่อ เชื่อมต่อ หมู่ที่ ๒ และหมู่ที่ ๓ ตำบลบางระจัน กว้าง ๔ เมตร ยาว ๗๒๐ เมตร	เพื่อแก้ไขปัญหาความ เดือดร้อนของประชาชน ด้านคมนาคมขนส่ง	หมู่ที่ ๑ รายละเอียดตามที่แบบแปลนที่ อบจ.สิงห์บุรี กำหนด	๑,๖๓๒,๐๐๐	-	-	-	-	ถนน ๑ สาย	ประชาชนได้รับ ความสะดวกใน การคมนาคม	กองช่าง ขอประสานโดย อบต.ค่ายบางระจัน
๑๒๘	ก่อสร้างถนน คสล. คันบึงทองเลื่อน เชื่อมต่อหมู่ที่ ๑๐ ต.บางระจันและ ต.โพทะเล ต.คอทราย กว้าง ๔ เมตร ยาว ๒,๕๐๐ เมตร	เพื่อแก้ไขปัญหาความ เดือดร้อนของประชาชน ด้านคมนาคมขนส่ง	หมู่ที่ ๑๑ รายละเอียดตามที่แบบแปลนที่ อบจ.สิงห์บุรี กำหนด	๖,๐๐๐,๐๐๐	-	-	-	-	ถนน ๑ สาย	ประชาชนได้รับ ความสะดวกใน การคมนาคม	กองช่าง ขอประสานโดย อบต.ค่ายบางระจัน

๕. ยุทธศาสตร์ การพัฒนาโครงสร้างพื้นฐาน และการบริการสาธารณะ

๕.๑ แผนงาน อุตสาหกรรมและการโยธา

ที่	โครงการ	วัตถุประสงค์	เป้าหมาย (ผลผลิตของโครงการ)	งบประมาณ					ตัวชี้วัด (KPI)	ผลที่คาดว่าจะได้รับ	หน่วยงานรับผิดชอบ
				๒๕๖๖ บาท	๒๕๖๗ บาท	๒๕๖๘ บาท	๒๕๖๙ บาท	๒๕๗๐ บาท			
๑๒๙	ก่อสร้างสะพานคอนกรีตเสริมเหล็กทางเข้าหมู่บ้านหนองทอง หมู่ที่ ๓ เชื่อมต่อหมู่ที่ ๔ หมู่ที่ ๕ ต.บางระจัน และ ต.โพประจักษ์ ต.โพสังโฆ กว้าง ๔ เมตร ยาว ๑๒ เมตร	เพื่อให้มีสะพานมาตรฐาน และเพียงพอกับความต้องการของประชาชน	หมู่ที่ ๓ รายละเอียดตามแบบมาตรฐานของท้องถิ่น (ท.๓-๐๔)	๑,๔๔๐,๐๐๐	-	-	-	-	สะพาน ๑ แห่ง	ประชาชนได้รับความสะดวกในการคมนาคม	กองช่าง ขอประสานโดย อบต.ค่ายบางระจัน
๑๓๐	ก่อสร้างถนนคอนกรีตเสริมเหล็กหลังอุทยานค่ายบางระจัน ถึงเขตติดต่อ หมู่ที่ ๘ เชื่อมต่อ หมู่ที่ ๖ ต.บางระจันและหมู่ที่ ๑ ต.คอทราย กว้าง ๔ ม. ยาว ๕๕๗ เมตร	เพื่อแก้ไขปัญหาความเดือดร้อนของประชาชนด้านคมนาคมขนส่ง	หมู่ที่ ๘ รายละเอียดตามที่แบบแปลนที่ อบจ.สิงห์บุรี กำหนด	-	๑,๒๒๕,๐๐๐	-	-	-	ถนน ๑ สาย	ประชาชนได้รับความสะดวกในการคมนาคม	กองช่าง ขอประสานโดย อบต.ค่ายบางระจัน

๕. ยุทธศาสตร์ การพัฒนาโครงสร้างพื้นฐาน และการบริการสาธารณะ

๕.๑ แผนงาน อุตสาหกรรมและการโยธา

ที่	โครงการ	วัตถุประสงค์	เป้าหมาย (ผลผลิตของโครงการ)	งบประมาณ					ตัวชี้วัด (KPI)	ผลที่คาดว่าจะได้รับ	หน่วยงาน รับผิดชอบ
				๒๕๖๖ บาท	๒๕๖๗ บาท	๒๕๖๘ บาท	๒๕๖๙ บาท	๒๕๗๐ บาท			
๑๓๑	ก่อสร้างถนนคอนกรีตเสริมเหล็กบริเวณคันบึงวังกาเชื่อมต่อหมู่ที่ ๕ ต.บางระจัน และหมู่ที่ ๑ ต.คอทราย กว้าง ๔.๐๐ ม. ยาว ๑,๓๐๐.๐๐ ม.	เพื่อแก้ไขปัญหาความเดือดร้อนของประชาชนด้านคมนาคมขนส่ง	หมู่ที่ ๖ รายละเอียดตามที่แบบแปลนที่ อบจ.สิงห์บุรี กำหนด	-	-	๓,๐๐๐,๐๐๐	-	-	ถนน ๑ สาย	ประชาชนได้รับความสะดวกในการคมนาคม	กองช่าง ขอประสานโดย อบต.ค่ายบางระจัน
๑๓๒	ก่อสร้างถนนคอนกรีตเสริมเหล็กจากสะพานวัดเขานางบัวช ถึงร้านค้าชุมชนหมู่ที่ ๗ เชื่อมต่อ ต.ห้วยไม้ และหมู่ที่ ๕ หมู่ที่ ๖ หมู่ที่ ๘ ต.บางระจัน กว้าง ๔ ม. ยาว ๕๗๐ ม. หรือมีพื้นที่ไม่น้อยกว่า ๒,๒๘๐ ตร.ม.	เพื่อแก้ไขปัญหาความเดือดร้อนของประชาชนด้านคมนาคมขนส่ง	หมู่ที่ ๗ รายละเอียดตามที่แบบแปลนที่ อบจ.สิงห์บุรี กำหนด	-	-	๑,๓๐๐,๐๐๐	-	-	ถนน ๑ สาย	ประชาชนได้รับความสะดวกในการคมนาคม	กองช่าง ขอประสานโดย อบต.ค่ายบางระจัน

๕. ยุทธศาสตร์ การพัฒนาโครงสร้างพื้นฐาน และการบริการสาธารณะ

๕.๑ แผนงาน อุตสาหกรรมและการโยธา

ที่	โครงการ	วัตถุประสงค์	เป้าหมาย (ผลผลิตของโครงการ)	งบประมาณ					ตัวชี้วัด (KPI)	ผลที่คาดว่าจะได้รับ	หน่วยงาน รับผิดชอบ
				๒๕๖๖ บาท	๒๕๖๗ บาท	๒๕๖๘ บาท	๒๕๖๙ บาท	๒๕๗๐ บาท			
๑๓๓	ก่อสร้างถนนคอนกรีตเสริมเหล็กจากบ้านนายประสิทธิ์ เพื่อพ่วงถึงเขตติดต่อ หมู่ที่ ๗ และเชื่อมต่อ ต. ห้วยไผ่ กว้าง ๔ ม. ยาว ๗๖๐ ม.	เพื่อแก้ไขปัญหาความเดือดร้อนของประชาชนด้านคมนาคมขนส่ง	หมู่ที่ ๗ รายละเอียดตามที่แบบแปลนที่ อบจ.สิงห์บุรี กำหนด	-	-	-	-	๑,๗๐๐,๐๐๐	ถนน ๑ สาย	ประชาชนได้รับความสะดวกในการคมนาคม	กองช่าง ขอประสานโดย อบต.คำบางระจัน
๑๓๔	ก่อสร้างสะพานข้ามแม่น้ำน้อย หมู่ที่ ๕	เพื่อให้มีสะพานมาตรฐาน และเพียงพอกับความต้องการของประชาชน	หมู่ที่ ๕ รายละเอียดตามแบบมาตรฐานของท้องถิ่น (ท.๓-๐๔)	-	๒,๐๐๐,๐๐๐	-	-	-	สะพาน ๑ แห่ง	ประชาชนได้รับความสะดวกในการคมนาคม	กองช่าง ขอประสานโดย อบต.ท่าข้าม
๑๓๕	ก่อสร้างสะพานคสล. หมู่ที่ ๗ (เปลี่ยนจากสะพานไม้เดิม)	เพื่อให้มีสะพานมาตรฐาน และเพียงพอกับความต้องการของประชาชน	หมู่ที่ ๗ รายละเอียดตามแบบมาตรฐานของท้องถิ่น (ท.๓-๐๔)	-	-	-	๑,๐๐๐,๐๐๐	-	สะพาน ๑ แห่ง	ประชาชนได้รับความสะดวกในการคมนาคม	กองช่าง ขอประสานโดย อบต.ท่าข้าม

๕. ยุทธศาสตร์ การพัฒนาโครงสร้างพื้นฐาน และการบริการสาธารณะ

๕.๑ แผนงาน อุตสาหกรรมและการโยธา

ที่	โครงการ	วัตถุประสงค์	เป้าหมาย (ผลผลิตของโครงการ)	งบประมาณ					ตัวชี้วัด (KPI)	ผลที่คาดว่าจะได้รับ	หน่วยงาน รับผิดชอบ
				๒๕๖๖ บาท	๒๕๖๗ บาท	๒๕๖๘ บาท	๒๕๖๙ บาท	๒๕๗๐ บาท			
๑๓๖	ก่อสร้างสะพาน คสล. หมู่ที่ ๘ (เปลี่ยน จากสะพานไม้เดิม)	เพื่อให้มีสะพานมาตรฐาน และเพียงพอกับความต้องการของประชาชน	หมู่ที่ ๘ รายละเอียดตามแบบมาตรฐาน ของท้องถิ่น (ท.๓-๐๔)	-	-	-	-	๑,๐๐๐,๐๐๐	สะพาน ๑ แห่ง	ประชาชนได้รับความสะดวกในการคมนาคม	กองช่าง ขอประสานโดย อบต.ท่าข้าม
๑๓๗	ก่อสร้างสะพาน คสล. หมู่ที่ ๑๑ แบบ (ท.๓-๐๔) กว้าง ๗ ม. ยาว ๑๐ ม.	เพื่อให้มีสะพานมาตรฐาน และเพียงพอกับความต้องการของประชาชน	หมู่ที่ ๑๑ รายละเอียดตามแบบมาตรฐาน ของท้องถิ่น (ท.๓-๐๔)	-	-	-	-	๑,๒๐๐,๐๐๐	สะพาน ๑ แห่ง	ประชาชนได้รับความสะดวกในการคมนาคม	กองช่าง ขอประสานโดย อบต.ท่าข้าม
๑๓๘	ก่อสร้างถนน คสล. หมู่ที่ ๑๒ (สายบ้าน นางกาญจนพร โพธิ์ไกล ไปถึงหลังวัด ข้างหนองจอกถนนต่อ เรือนจำ) ขนาดผิว จราจรกว้าง ๔ ม. ยาว ๓๐๐ ม. หน้า ๐.๑๕ ม.	เพื่อแก้ไขปัญหาความ เดือดร้อนของประชาชน ด้านคมนาคมขนส่ง	หมู่ที่ ๑๒ รายละเอียดตามที่แบบแปลนที่ อบจ.สิงห์บุรี กำหนด	๑,๐๐๐,๐๐๐	-	-	-	-	ถนน ๑ สาย	ประชาชนได้รับความสะดวกในการคมนาคม	กองช่าง ขอประสานโดย อบต.ท่าข้าม

๕. ยุทธศาสตร์ การพัฒนาโครงสร้างพื้นฐาน และการบริการสาธารณะ

๕.๑ แผนงาน อุทสาหกรรมและการโยธา

ที่	โครงการ	วัตถุประสงค์	เป้าหมาย (ผลผลิตของโครงการ)	งบประมาณ					ตัวชี้วัด (KPI)	ผลที่คาดว่าจะได้รับ	หน่วยงานรับผิดชอบ
				๒๕๖๖ บาท	๒๕๖๗ บาท	๒๕๖๘ บาท	๒๕๖๙ บาท	๒๕๗๐ บาท			
๑๓๙	ก่อสร้าง คสล. หมู่ที่ ๑๓(สายคันทอง กุ่มจากถนนสิงห์บุรี- สุพรรณบุรีไปถึงเส้น หนองกุ่ม) ขนาด ผิวจราจร กว้าง ๕ ม. ยาว ๑,๐๐๐ ม. หนา ๐.๑๕ ม.	เพื่อแก้ไขปัญหาความ เดือดร้อนของประชาชน ด้านคมนาคมขนส่ง	หมู่ที่ ๑๓ รายละเอียดตามที่แบบแปลนที่ อบจ.สิงห์บุรี กำหนด	-	๓,๐๐๐,๐๐๐	-	-	-	ถนน ๑ สาย	ประชาชนได้รับ ความสะดวกใน การคมนาคม	กองช่าง ขอประสานโดย อบต.ท่าข้าม
๑๔๐	ก่อสร้างถนนคสล. คันคลองชลประทาน หมู่ที่ ๑๔ (จากสะพาน หลังหมู่บ้านไปสะพาน วัดสละบาปเรียบคลอง ชลประทานฝั่งตะวันออก) ขนาดผิวจราจร กว้าง ๔ ม. ยาว ๘๐๐ ม. หนา ๐.๑๕ ม.	เพื่อแก้ไขปัญหาความ เดือดร้อนของประชาชน ด้านคมนาคมขนส่ง	หมู่ที่ ๑๔ รายละเอียดตามที่แบบแปลนที่ อบจ.สิงห์บุรี กำหนด	-	-	-	๒,๐๐๐,๐๐๐	-	ถนน ๑ สาย	ประชาชนได้รับ ความสะดวกใน การคมนาคม	กองช่าง ขอประสานโดย อบต.ท่าข้าม

๕. ยุทธศาสตร์ การพัฒนาโครงสร้างพื้นฐาน และการบริการสาธารณะ

๕.๑ แผนงาน อุตสาหกรรมและการโยธา

ที่	โครงการ	วัตถุประสงค์	เป้าหมาย (ผลผลิตของโครงการ)	งบประมาณ					ตัวชี้วัด (KPI)	ผลที่คาดว่าจะได้รับ	หน่วยงาน รับผิดชอบ
				๒๕๖๖ บาท	๒๕๖๗ บาท	๒๕๖๘ บาท	๒๕๖๙ บาท	๒๕๗๐ บาท			
๑๔๑	ติดตั้งไฟส่องสว่าง ถนนสายท่าข้าม- พิบูลทอง ความยาว ๒,๘๐๐ ม.	เพื่ออำนวยความสะดวก ให้กับประชาชนและ มีความปลอดภัย	หมู่ที่ ๑ - หมู่ที่ ๑๔ รายละเอียดตามที่แบบแปลนที่ อบจ.สิงห์บุรี กำหนด	๕๐๐,๐๐๐	-	-	-	-	ประชาชน ร้อยละ ๕๐ ได้รับประโยชน์ จากโครงการ	ประชาชนได้รับ ความสะดวก ป้องกันอุบัติเหตุ และพวกมิจฉาชีพ	กองช่าง ขอประสานโดย อบต.ท่าข้าม
๑๔๒	เสริมผิวทาง แอสฟัลติกคอนกรีต สาย สท.ถ.๒๕๐๑๐ ถนนหมู่บ้าน หมู่ ๘ ทำลอบภายใน ต.โพทะเล อ.ค่ายบางระจัน เชื่อมต่อ หมู่ ๖ ต.สระแจง อ.บางระจัน จ.สิงห์บุรี	เพื่อแก้ไขปัญหาความ เดือดร้อนของประชาชน ด้านคมนาคมขนส่ง	เสริมผิวทางแอสฟัลติก คอนกรีต สาย สท.ถ.๒๕๐๑๐ ถนนภายในหมู่บ้าน หมู่ ๘ ทำลอบ ต.โพทะเล อ.ค่ายบางระจัน เชื่อมต่อ หมู่ ๖ ตำบลสระแจง อ.บางระจัน จ.สิงห์บุรี ระยะทาง ยาว ๔,๗๕๐ เมตร กว้าง ๔ เมตร หนา ๐.๐๔ เมตร รายละเอียดตามที่แบบแปลนที่ อบจ.สิงห์บุรี กำหนด	-	๘,๐๓๖,๐๐๐	-	-	-	ถนน ๑ สาย	ประชาชนได้รับ ความสะดวกใน การคมนาคม	กองช่าง ขอประสานโดย อบต.โพทะเล

๕. ยุทธศาสตร์ การพัฒนาโครงสร้างพื้นฐาน และการบริการสาธารณะ

๕.๑ แผนงาน อุตสาหกรรมและการโยธา

ที่	โครงการ	วัตถุประสงค์	เป้าหมาย (ผลผลิตของโครงการ)	งบประมาณ					ตัวชี้วัด (KPI)	ผลที่คาดว่าจะได้รับ	หน่วยงาน รับผิดชอบ
				๒๕๖๖ บาท	๒๕๖๗ บาท	๒๕๖๘ บาท	๒๕๖๙ บาท	๒๕๗๐ บาท			
๑๔๓	ก่อสร้างถนนคอนกรีต หมู่ที่ ๔ ต.โพทะเล	เพื่อแก้ไขปัญหาความ เดือดร้อนของประชาชน ด้านคมนาคมขนส่ง	ก่อสร้างถนน คสล. กว้าง ๔ เมตร ยาว ๕๕๐ เมตร จุดบ้านนางเอียง แต่งตัว ถึงน้าบ้านนางฉลวย ฉันทมาศ รายละเอียดตามที่แบบแปลนที่ อบจ.สิงห์บุรี กำหนด	๑,๔๐๓,๐๐๐	-	-	-	-	ถนน ๑ สาย	ประชาชนได้รับ ความสะดวกใน การคมนาคม	กองช่าง ขอประสานโดย อบต.โพทะเล
๑๔๔	ก่อสร้างถนนดิน พร้อมลูกรัง หมู่ที่ ๒ ต.โพทะเล อ.บางระจัน จ.สิงห์บุรี เชื่อมต่อ ต.สระแจง อ.บางระจัน จ.สิงห์บุรี	เพื่อแก้ไขปัญหาความ เดือดร้อนของประชาชน ด้านคมนาคมขนส่ง	ก่อสร้างถนนดิน พร้อมลูกรัง ลูกรังและวางท่อระบายน้ำ จุดสะพานหนองสี หมู่ ๒ ต.โพทะเล เชื่อมต่อ ต.สระแจง กว้าง ๔ ม. ยาว ๓,๐๐๐ ม. รายละเอียดตามที่แบบแปลนที่ อบจ.สิงห์บุรี กำหนด	-	๑,๒๐๐,๐๐๐	-	-	-	ถนน ๑ สาย	ประชาชนได้รับ ความสะดวกใน การคมนาคม	กองช่าง ขอประสานโดย อบต.โพทะเล

๕. ยุทธศาสตร์ การพัฒนาโครงสร้างพื้นฐาน และการบริการสาธารณะ

๕.๑ แผนงาน อุตสาหกรรมและการโยธา

ที่	โครงการ	วัตถุประสงค์	เป้าหมาย (ผลผลิตของโครงการ)	งบประมาณ					ตัวชี้วัด (KPI)	ผลที่คาดว่าจะได้รับ	หน่วยงาน รับผิดชอบ
				๒๕๖๖ บาท	๒๕๖๗ บาท	๒๕๖๘ บาท	๒๕๖๙ บาท	๒๕๗๐ บาท			
๑๔๕	ก่อสร้างถนน คสล. หมู่ที่ ๖ ต.โพทะเล อ.ค่ายบางระจัน เชื่อมต่อ ต.บางระจัน อ.บางระจัน จ.สิงห์บุรี	เพื่อแก้ไขปัญหาความเดือดร้อนของประชาชน ด้านคมนาคมขนส่ง	ก่อสร้างถนน คสล. หมู่ที่ ๖ ต.โพทะเล อ.ค่ายบางระจัน เชื่อมต่อ ต.บางระจัน อ.บางระจัน กว้าง ๔ ม. ยาว ๕๐๐ ม. ทางเข้าอนุสาวรีย์ปุดอก รายละเอียดตามที่แบบแปลนที่ อบจ.สิงห์บุรี กำหนด	-	๙๒๐,๐๐๐	-	-	-	ถนน ๑ สาย	ประชาชนได้รับความสะดวกในการคมนาคม	กองช่าง ขอประสานโดย อบต.โพทะเล
๑๔๖	ก่อสร้างถนนลาดยางสายคลองระบายใหญ่ แม่น้ำน้อย ๓ บ้านหนองสี-บ้านคลองโก เชื่อมต่อ ต.หนองกระทุ่ม อ.ค่ายบางระจัน จ.สิงห์บุรี	เพื่อแก้ไขปัญหาความเดือดร้อนของประชาชน ด้านคมนาคมขนส่ง	ก่อสร้างถนนลาดยางสายคลองระบายใหญ่แม่น้ำน้อย ๓ บ้านหนองสี-บ้านคลองโก เชื่อมต่อ ต.หนองกระทุ่ม อ.ค่ายบางระจัน จ.สิงห์บุรี ระยะทาง ๕,๓๐๐ เมตร รายละเอียดตามที่แบบแปลนที่ อบจ.สิงห์บุรี กำหนด	-	-	๑๘,๒๕๐,๐๐๐	-	-	ถนน ๑ สาย	ประชาชนได้รับความสะดวกในการคมนาคม	กองช่าง ขอประสานโดย อบต.โพทะเล

๕.๑ แผนงาน อุตสาหกรรมและการโยธา

ที่	โครงการ	วัตถุประสงค์	เป้าหมาย (ผลผลิตของโครงการ)	งบประมาณ					ตัวชี้วัด (KPI)	ผลที่คาดว่าจะได้รับ	หน่วยงานรับผิดชอบ
				๒๕๖๖ บาท	๒๕๖๗ บาท	๒๕๖๘ บาท	๒๕๖๙ บาท	๒๕๗๐ บาท			
๑๔๗	ก่อสร้างสะพาน คสล.หลังวัดโพสังโฆ คลอง ๑ ซ้าย ๑ ขวา (หมู่ที่ ๑)	เพื่อแก้ไขปัญหาความ เดือดร้อนของประชาชน ด้านคมนาคมขนส่ง	สะพานคอนกรีตเสริมเหล็ก จำนวน ๑ แห่ง กว้าง ๖ เมตร ยาว ๑๐ เมตร (หมู่ที่ ๑) รายละเอียดตามที่แบบแปลนที่ อบจ.สิงห์บุรี กำหนด	๓,๒๐๐,๐๐๐	-	-	-	-	สะพาน ๑ แห่ง	ประชาชนได้รับ ความสะดวกใน การคมนาคม	กองช่าง ขอประสานโดย อบต.โพสังโฆ
๑๔๘	ปรับปรุงก่อสร้าง ถนนดินพร้อมผิวจราจร ลงหินคลุก หมู่ที่ ๑๒ สร้าง/เสริม ผิวลาดยาง ผิวลาดยาง Asphaltic Concrete สถานที่ ดำเนินการถนนลาดยาง ภายในหมู่บ้าน หมู่ที่ ๔ ต.คอทราย เชื่อมต่อ ต.บางระจัน อ.บางระจัน จ.สิงห์บุรี	เพื่อแก้ไขปัญหาความ เดือดร้อนของประชาชน ด้านคมนาคมขนส่ง เพื่อแก้ไขปัญหาความ เดือดร้อนของประชาชน ด้านคมนาคมขนส่ง	กว้าง ๕ เมตร ยาว ๕,๘๐๐ เมตร รายละเอียดตามที่แบบแปลนที่ อบจ.สิงห์บุรี กำหนด สร้าง/เสริม ผิวลาดยาง Asphaltic Concrete ขนาดกว้าง ๕.๐๐ เมตร ยาว ยาว ๑,๘๐๐ เมตรหรือมี พื้นที่ลาดยางไม่น้อยกว่า ๙,๐๐๐ ตารางเมตร สถานที่ ดำเนินการถนนลาดยาง ภายในหมู่บ้าน หมู่ที่ ๔ ต.คอทราย เชื่อมต่อ ต.บางระจัน อ.บางระจัน จ.สิงห์บุรี รายละเอียดตาม แบบแปลนที่ อบจ.สท.กำหนด	-	-	-	-	๑,๗๔๐,๐๐๐	ถนน ๑ สาย	ประชาชนได้รับ ความสะดวกใน การคมนาคม ประชาชนได้รับ ความสะดวกใน การคมนาคม	กองช่าง ขอประสานโดย อบต.โพสังโฆ กองช่าง ขอประสานโดย อบต.คอทราย

๕. ยุทธศาสตร์ การพัฒนาโครงสร้างพื้นฐาน และการบริการสาธารณะ

๕.๑ แผนงาน อุตสาหกรรมและการโยธา

ที่	โครงการ	วัตถุประสงค์	เป้าหมาย (ผลผลิตของโครงการ)	งบประมาณ					ตัวชี้วัด (KPI)	ผลที่คาดว่าจะได้รับ	หน่วยงานรับผิดชอบ
				๒๕๖๖ บาท	๒๕๖๗ บาท	๒๕๖๘ บาท	๒๕๖๙ บาท	๒๕๗๐ บาท			
๑๔๙	ปรับปรุงซ่อมแซม ถนนลาดยางผิวจราจร แบบแอสฟัลติกคอนกรีต สายทางเข้า อบต.คอทราย	เพื่อแก้ไขปัญหาความ เดือดร้อนของประชาชน ด้านคมนาคมขนส่ง	ปรับปรุงซ่อมแซมถนนลาด ยางผิวจราจรแบบแอสฟัลท์ ติกคอนกรีต สายทางเข้า อบต.คอทราย กว้าง ๕ เมตร ยาว ๘๐๐ เมตรหรือมีพื้นที่ ลาดยางไม่น้อยกว่า ๓,๒๐๐ ตร.ม. รายละเอียดตามที่แบบแปลนที่ อบจ.สิงห์บุรี กำหนด	-	๙๙๒,๐๐๐	-	-	-	ถนน ๑ สาย	ประชาชนได้รับ ความสะดวกใน การคมนาคม	กองช่าง ขอประสานโดย อบต.คอทราย
๑๕๐	สร้าง/เสริมผิวลาดยาง Asphaltic Concreat สถานที่ดำเนินการถนน คสล. บริเวณสะพานปูน หมู่ที่ ๓ ต.คอทราย ถึงถนนลาดยาง เขตติดต่อ หมู่ที่ ๑๒ ต.ไม้ดัด	เพื่อแก้ไขปัญหาความ เดือดร้อนของประชาชน ด้านคมนาคมขนส่ง	สร้าง /เสริม ผิวลาดยาง Asphaltic Concreat กว้าง ๔ ม. ยาว ๑,๒๘๐ ม. บริเวณสะพานปูน หมู่ที่ ๓ ต.คอทรายถึง ถนนลาดยาง เขตติดต่อ หมู่ที่ ๑๒ ต.ไม้ดัด รายละเอียดตามที่แบบแปลนที่ อบจ.สิงห์บุรี กำหนด	-	-	๑,๕๘๗,๒๐๐	-	-	ถนน ๑ สาย	ประชาชนได้รับ ความสะดวกใน การคมนาคม	กองช่าง ขอประสานโดย อบต.คอทราย

๕. ยุทธศาสตร์ การพัฒนาโครงสร้างพื้นฐาน และการบริการสาธารณะ

๕.๑ แผนงาน อุตสาหกรรมและการโยธา

ที่	โครงการ	วัตถุประสงค์	เป้าหมาย (ผลผลิตของโครงการ)	งบประมาณ					ตัวชี้วัด (KPI)	ผลที่คาดว่าจะได้รับ	หน่วยงานรับผิดชอบ
				๒๕๖๖ บาท	๒๕๖๗ บาท	๒๕๖๘ บาท	๒๕๖๙ บาท	๒๕๗๐ บาท			
๑๕๑	ปรับปรุงถนนลาดยางแอสฟัลติก หมู่ ๑ เริ่มจากหน้าวัดวังกระจับถึงป้ายเฉลิมพระเกียรติ หมู่ที่ ๕ ถึงเขตติดต่อ หมู่ที่ ๑ ต.บ้านจำ	เพื่อแก้ไขปัญหาความเดือดร้อนของประชาชนด้านคมนาคมขนส่ง	ซ่อมแซมลาดยาง หมู่ที่ ๑ เริ่มจากหน้าวัดวังกระจับถึงป้ายเฉลิมพระเกียรติ หมู่ที่ ๕ ถึงเขตติดต่อ หมู่ที่ ๑ ต.บ้านจำ ระยะทางยาวประมาณ ๔,๐๐๐ ม. กว้าง ๔ ม. รายละเอียดตามที่แบบแปลนที่ อบจ.สิงห์บุรี กำหนด	-	-	๕,๖๐๐,๐๐๐	-	-	ถนน ๑ สาย	ประชาชนได้รับความสะดวกในการคมนาคม	กองช่าง ขอประสานโดย อบต.คอทราย
๑๕๒	ก่อสร้างสะพานคอนกรีตเสริมเหล็ก บริเวณหมู่ที่ ๕ ต.คอทราย อ.ค่ายบางระจัน เชื่อมต่อ ต.บ้านจำ อ.บางระจัน จ.สิงห์บุรี	เพื่อให้มีสะพานมาตรฐาน และเพียงพอกับความต้องการของประชาชน	ก่อสร้างสะพาน คสล.บริเวณ หมู่ที่ ๕ ต.คอทราย อ.ค่ายบางระจัน เชื่อมต่อ ต.บ้านจำ อ.บางระจัน จ.สิงห์บุรี ขนาดกว้าง ๙ ม. รายละเอียดตามแบบมาตรฐานของท้องถิ่น (ท.๓-๐๔)	-	-	-	-	๑,๔๐๐,๐๐๐	สะพาน ๑ แห่ง	ประชาชนได้รับความสะดวกในการคมนาคม	กองช่าง ขอประสานโดย อบต.คอทราย

๕. ยุทธศาสตร์ การพัฒนาโครงสร้างพื้นฐาน และการบริการสาธารณะ

๕.๑ แผนงาน อุตสาหกรรมและการโยธา

ที่	โครงการ	วัตถุประสงค์	เป้าหมาย (ผลผลิตของโครงการ)	งบประมาณ					ตัวชี้วัด (KPI)	ผลที่คาดว่าจะได้รับ	หน่วยงานรับผิดชอบ
				๒๕๖๖ บาท	๒๕๖๗ บาท	๒๕๖๘ บาท	๒๕๖๙ บาท	๒๕๗๐ บาท			
๑๕๓	ก่อสร้าง คสล.เริ่มจากสวนนางฉัตรนภา กลั่นกลั่น หมู่ที่ ๒ ถึงถนนเขตติดต่อ ต.ไม้ตัด	เพื่อแก้ไขปัญหาความเดือดร้อนของประชาชนด้านคมนาคมขนส่ง	ก่อสร้าง คสล.เริ่มจากสวนนางฉัตรนภา กลั่นกลั่น หมู่ที่ ๒ ถึงถนนเขตติดต่อ ต.ไม้ตัด ขนาดกว้างเฉลี่ย ๔ ม. ยาวเฉลี่ย ๒,๑๘๐ ม. คอนกรีตหนา ๐.๑๕ ม. รายละเอียดตามที่แบบแปลนที่ อบจ.สิงห์บุรี กำหนด	-	-	-	-	๕,๒๓๒,๐๐๐	ถนน ๑ สาย	ประชาชนได้รับความสะดวกในการคมนาคม	กองช่าง ขอประสานโดย อบต.คอทราย
๑๕๔	ก่อสร้างถนนคสล. รอบบึงรางชะโด หมู่ที่ ๒ ถึงถนนลาดยาง กรมทางหลวงหมายเลข สท.๔๐๔๖	เพื่อแก้ไขปัญหาความเดือดร้อนของประชาชนด้านคมนาคมขนส่ง	ก่อสร้างถนน คสล. รอบบึงรางชะโด หมู่ที่ ๒ ถึงถนนลาดยาง กรมทางหลวงหมายเลข สท.๔๐๔๖ ขนาดกว้างเฉลี่ย ๔ ม. ยาว ๘๕๐ ม. คอนกรีตหนา ๐.๑๕ ม. รายละเอียดตามที่แบบแปลนที่ อบจ.สิงห์บุรี กำหนด	-	-	-	-	๒,๐๔๐,๐๐๐	ถนน ๑ สาย	ประชาชนได้รับความสะดวกในการคมนาคม	กองช่าง ขอประสานโดย อบต.คอทราย

๕. ยุทธศาสตร์ การพัฒนาโครงสร้างพื้นฐาน และการบริการสาธารณะ

๕.๑ แผนงาน อุตสาหกรรมและการโยธา

ที่	โครงการ	วัตถุประสงค์	เป้าหมาย (ผลผลิตของโครงการ)	งบประมาณ					ตัวชี้วัด (KPI)	ผลที่คาดว่าจะได้รับ	หน่วยงาน รับผิดชอบ
				๒๕๖๖ บาท	๒๕๖๗ บาท	๒๕๖๘ บาท	๒๕๖๙ บาท	๒๕๗๐ บาท			
๑๔๕	ปรับปรุง/ซ่อมแซม ถนนคสล. หมู่ที่ ๑ บริเวณรอบบึงวังกระจับ เชื่อมต่อหมู่ที่ ๒ และหมู่ที่ ๓ ต.คอทราย	เพื่อแก้ไขปัญหาความ เดือดร้อนของประชาชน ด้านคมนาคมขนส่ง	ก่อสร้างถนน คสล. หมู่ที่ ๑ บริเวณรอบบึงวังกระจับ เชื่อมต่อ หมู่ที่ ๒ และหมู่ที่ ๓ ต.คอทราย ขนาดกว้าง ๔ ม. ยาว ๑,๒๐๐ ม. หน้า ๐.๑๕ ม. รายละเอียดตามที่แบบแปลนที่ อบจ.สิงห์บุรี กำหนด	-	-	-	-	๒,๘๘๐,๐๐๐	ถนน ๑ สาย	ประชาชนได้รับ ความสะดวกใน การคมนาคม	กองช่าง ขอประสานโดย อบต.คอทราย

๕. ยุทธศาสตร์ การพัฒนาโครงสร้างพื้นฐานและการบริการสาธารณะ

๕.๑ แผนงาน อุตสาหกรรมและการโยธา

ที่	โครงการ	วัตถุประสงค์	เป้าหมาย (ผลผลิตของโครงการ)	งบประมาณ					ตัวชี้วัด (KPI)	ผลที่คาดว่าจะได้รับ	หน่วยงาน รับผิดชอบ
				๒๕๖๖ (บาท)	๒๕๖๗ (บาท)	๒๕๖๘ (บาท)	๒๕๖๙ (บาท)	๒๕๗๐ (บาท)			
๑๕๖	ก่อสร้างถนน คสล. ทางเข้าหนองสาหร่าย หมู่ที่ ๕	เพื่อแก้ไขปัญหา ความเดือดร้อนของ ประชาชนด้าน คมนาคมขนส่ง	ขนาดกว้าง ๓.๕๐ เมตร ยาว ๑,๒๐๐ เมตร หนา ๐.๑๕ เมตร รายละเอียดตามแบบ แปลนที่ อบจ.สิงห์บุรี กำหนด	๒,๑๐๐,๐๐๐	-	-	-	-	ถนน ๑ สาย	ประชาชนได้รับ ความสะดวกใน การคมนาคม	กองช่าง ขอประสานโดย อบต.บางกระบือ
๑๕๗	ก่อสร้างสะพาน คสล. (หน้าบ้านผู้ใหญ่ทูล)	เพื่อให้มีสะพาน มาตรฐานและ เพียงพอกับความ ต้องการของ ประชาชน	ขนาดกว้าง ๖ เมตร ยาว ๑๖ เมตร รายละเอียดตามแบบ มาตรฐานของท้องถิ่น (ท.๓-๐๔)	๑,๙๒๐,๐๐๐	-	-	-	-	สะพาน ๑ แห่ง	ประชาชนได้รับ ความสะดวกใน การคมนาคม	กองช่าง ขอประสานโดย อบต.บางกระบือ
๑๕๘	ขยายผิวจราจรพารา แอสฟัลต์คอนกรีต พร้อมวางท่อระบายน้ำ สายผ่านหน้าวัดแคเทพ นิมิต หมู่ที่ ๖	เพื่อแก้ไขปัญหา ความเดือดร้อนของ ประชาชนด้าน คมนาคมขนส่ง	ขยายผิวจราจรพาราแอส ฟัลต์คอนกรีตพร้อมวาง ท่อระบายน้ำสายผ่านหน้า วัดแค สท.ถ.๑๒๐๐๙ ขนาดผิวจราจรกว้าง ๕.๐๐ เมตร ยาว ๑,๔๐๐ เมตร หนาเฉลี่ย ๐.๐๕ เมตร ผิวไหล่ทางพารา แอสฟัลต์คอนกรีตข้างละ ๐.๕๐ เมตร รายละเอียด ตามแบบแปลนที่ อบจ. สิงห์บุรี กำหนด	-	๒,๔๕๐,๐๐๐	-	-	-	ถนน ๑ สาย	ประชาชนได้รับ ความสะดวกใน การคมนาคม	กองช่าง ขอประสานโดย อบต.จักรสีห์

๕. ยุทธศาสตร์ การพัฒนาโครงสร้างพื้นฐานและการบริการสาธารณะ

๕.๑ แผนงาน อุตสาหกรรมและการโยธา

ที่	โครงการ	วัตถุประสงค์	เป้าหมาย (ผลผลิตของโครงการ)	งบประมาณ					ตัวชี้วัด (KPI)	ผลที่คาดว่าจะได้รับ	หน่วยงาน รับผิดชอบ
				๒๕๖๖ (บาท)	๒๕๖๗ (บาท)	๒๕๖๘ (บาท)	๒๕๖๙ (บาท)	๒๕๗๐ (บาท)			
๑๕๙	ก่อสร้างถนน คสล. ทางเข้าหนองสาหร่าย หมู่ที่ ๕	เพื่อแก้ไขปัญหา ความเดือดร้อนของ ประชาชนด้าน คมนาคมขนส่ง	ขนาดกว้าง ๓.๕๐ เมตร ยาว ๑,๒๐๐ เมตร หนา ๐.๑๕ เมตร รายละเอียดตามแบบ แปลนที่ อบจ.สิงห์บุรี กำหนด	๒,๑๐๐,๐๐๐	-	-	-	-	ถนน ๑ สาย	ประชาชนได้รับ ความสะดวกใน การคมนาคม	กองช่าง ขอประสานโดย อบต.บางกระบือ
๑๖๐	ก่อสร้างสะพาน คสล. (หน้าบ้านผู้ใหญ่กุหลาบ) หมู่ที่ ๓	เพื่อให้มีสะพาน มาตรฐานและ เพียงพอกับความ ต้องการของ ประชาชน	ขนาดกว้าง ๖ เมตร ยาว ๑๖ เมตร รายละเอียดตามแบบ มาตรฐานของท้องถิ่น (ท.๓-๐๔)	๑,๙๒๐,๐๐๐	-	-	-	-	สะพาน ๑ แห่ง	ประชาชนได้รับ ความสะดวกใน การคมนาคม	กองช่าง ขอประสานโดย อบต.บางกระบือ
๑๖๑	ขยายผิวจราจรพารา แอสฟัลต์คอนกรีต พร้อมวางท่อระบายน้ำ สายผ่านหน้าวัดแคเทพ นิมิต หมู่ที่ ๖	เพื่อแก้ไขปัญหา ความเดือดร้อนของ ประชาชนด้าน คมนาคมขนส่ง	ขยายผิวจราจรพาราแอส ฟัลต์คอนกรีตพร้อมวาง ท่อระบายน้ำสายผ่านหน้า วัดแค สท.ถ.๑๒๐๐๙ ขนาดผิวจราจรกว้าง ๕.๐๐ เมตร ยาว ๑,๔๐๐ เมตร หนาเฉลี่ย ๐.๐๕ เมตร ผิวไหล่ทางพารา แอสฟัลต์คอนกรีตข้างละ ๐.๕๐ เมตร รายละเอียด ตามแบบแปลนที่ อบจ. สิงห์บุรี กำหนด	-	๒,๔๕๐,๐๐๐	-	-	-	ถนน ๑ สาย	ประชาชนได้รับ ความสะดวกใน การคมนาคม	กองช่าง ขอประสานโดย อบต.จักรสีห์

๕. ยุทธศาสตร์ การพัฒนาโครงสร้างพื้นฐานและการบริการสาธารณะ

๕.๑ แผนงาน อุตสาหกรรมและการโยธา

ที่	โครงการ	วัตถุประสงค์	เป้าหมาย (ผลผลิตของโครงการ)	งบประมาณ					ตัวชี้วัด (KPI)	ผลที่คาดว่าจะได้รับ	หน่วยงาน รับผิดชอบ
				๒๕๖๖ (บาท)	๒๕๖๗ (บาท)	๒๕๖๘ (บาท)	๒๕๖๙ (บาท)	๒๕๗๐ (บาท)			
๑๖๒	ซ่อมสร้างถนนคอนกรีตเสริมเหล็ก หมู่ที่ ๑	เพื่อแก้ไขปัญหาความเดือดร้อนของประชาชนด้านคมนาคมขนส่ง	บริเวณศาลาแจกเบี้ย ถึงโค้งบ้านผู้ใหญ่สายนต์ ม.๑ ระยะทางยาว ๑,๐๐๐ เมตร กว้าง ๔ เมตร รายละเอียดตามแบบแปลนที่ อบจ.สิงห์บุรี กำหนด	-	-	๓,๐๖๕,๐๐๐	-	-	ถนน ๑ สาย	ประชาชนได้รับความสะดวกในการคมนาคม	กองช่าง ขอประสานโดย อบต.บางมัญ
๑๖๓	ก่อสร้างถนนคอนกรีตเสริมเหล็ก หมู่ที่ ๒	เพื่อแก้ไขปัญหาความเดือดร้อนของประชาชนด้านคมนาคมขนส่ง	บริเวณบ้านนางสำเนียง แซ่มเมือง ถึงสะพานหินใหญ่ ระยะทางยาว ๔๓๗ เมตร กว้าง ๔ เมตร รายละเอียดตามแบบแปลนที่ อบจ.สิงห์บุรี กำหนด	-	-	-	-	๘๑๙,๕๐๐	ถนน ๑ สาย	ประชาชนได้รับความสะดวกในการคมนาคม	กองช่าง ขอประสานโดย อบต.บางมัญ
๑๖๔	ก่อสร้างถนน คสล. หมู่ที่ ๓-๔	เพื่อแก้ไขปัญหาความเดือดร้อนของประชาชนด้านคมนาคมขนส่ง	ก่อสร้างถนน คสล.บริเวณคันคลองชลประทาน ๘ ซ้าย (ฝั่งขวา) จากถนนสายเอเชียถึงประตูระบายน้ำหมู่ ๔ ขนาดผิวจราจร กว้าง ๔.๐๐ ม. ยาว ๓,๐๐๐ ม. หนา ๐.๑๕ ม. รายละเอียดตามแบบแปลนที่ อบจ.สิงห์บุรี กำหนด	๗,๒๖๐,๐๐๐	-	-	-	-	ถนน ๑ สาย	ประชาชนได้รับความสะดวกในการคมนาคม	กองช่าง ขอประสานโดย อบต.ม่วงหมู่

๕. ยุทธศาสตร์ การพัฒนาโครงสร้างพื้นฐานและการบริการสาธารณะ

๕.๑ แผนงาน อุตสาหกรรมและการโยธา

ที่	โครงการ	วัตถุประสงค์	เป้าหมาย (ผลผลิตของโครงการ)	งบประมาณ					ตัวชี้วัด (KPI)	ผลที่คาดว่าจะได้รับ	หน่วยงาน รับผิดชอบ
				๒๕๖๖ (บาท)	๒๕๖๗ (บาท)	๒๕๖๘ (บาท)	๒๕๖๙ (บาท)	๒๕๗๐ (บาท)			
๑๖๕	สร้าง/ปรับปรุงซ่อมแซม ถนนลาดยางแอสฟัลท์ ติกคอนกรีตสายเลียบบ คลองชลประทาน L๕ ฝิ่งซ้ายและฝิ่งขวา ม.๓	เพื่อแก้ไขปัญหา ความเดือดร้อนของ ประชาชนด้าน คมนาคมขนส่ง	- ซ่อมสร้าง/ปรับปรุง ซ่อมแซมถนนลาดยางแอส ฟัลท์ติกคอนกรีตสายเลียบบ คลองชลประทาน L๕ ฝิ่ง ซ้ายและฝิ่งขวาหมู่ที่ ๓ ช่วงที่ ๑ ปรับปรุง ถนนลาดยางแอสฟัลท์ ติกคอนกรีตสายเลียบบ คลองชลประทาน L๕ ฝิ่ง ซ้าย ขนาดกว้าง ๔ เมตร ระยะทางยาว ๑,๑๑๐ เมตร หน้า ๐.๐๕ เมตร ช่วงที่ ๒ ปรับปรุง ถนนลาดยางแอสฟัลท์ ติกคอนกรีตสายเลียบบ คลองชลประทาน L๕ ฝิ่งขวา กว้าง ๔ เมตร ระยะทางยาว ๑,๑๒๘ เมตร หน้า ๐.๐๕ เมตร รายละเอียดตามแบบ แปลนที่ อบจ.สิงห์บุรี กำหนด	-	๔,๒๔๘,๕๐๐	-	-	-	ถนน ๑ สาย	ประชาชนได้รับ ความสะดวกใน การคมนาคม	กองช่าง ขอประสานโดย อบต.โพทรม

๕. ยุทธศาสตร์ การพัฒนาโครงสร้างพื้นฐานและการบริการสาธารณะ

๕.๑ แผนงาน อุตสาหกรรมและการโยธา

ที่	โครงการ	วัตถุประสงค์	เป้าหมาย (ผลผลิตของโครงการ)	งบประมาณ					ตัวชี้วัด (KPI)	ผลที่คาดว่าจะได้รับ	หน่วยงาน รับผิดชอบ
				๒๕๖๖ (บาท)	๒๕๖๗ (บาท)	๒๕๖๘ (บาท)	๒๕๖๙ (บาท)	๒๕๗๐ (บาท)			
๑๖๖	ซ่อมสร้างถนนแอสฟัลท์ ดิกคอนกรีต รหัสสาย ทางบ้านบางบ้านไร่และ บ้านหางบางบ้านไร่ ถนนคอนกรีตเสริมเหล็ก สาย เลียบ คลอง ชลประทานแอล๕ ฝั่ง ซ้าย และ ฝั่ง ขวา ถึง ทางเข้าวัดโคกพระ หมู่ที่ ๓, หมู่ที่ ๕ ขวา ถึง ทางเข้าวัดโคกพระ หมู่ที่ ๓, หมู่ที่ ๕	เพื่อแก้ไขปัญหา ความเดือดร้อนของ ประชาชน ด้าน คมนาคมขนส่ง	- ซ่อมสร้างถนนแอสฟัลท์ ดิกคอนกรีต รหัสสายทาง บ้านบางบ้านไร่และบ้าน หางบางบ้านไร่ ถนน คสล. สาย เลียบ คลอง ชลประทานแอล๕ ฝั่งซ้าย และฝั่งขวาถึงทางเข้าวัด โคกพระ หมู่ที่ ๓, หมู่ที่ ๕ ช่วงที่ ๑ จากทางขึ้นทาง ลงสายเอเชียถึงก่อนแยก เข้าหนองลาน (ฝั่งซ้าย) ขนาดกว้าง ๓ เมตร ยาว ๒๒๗ เมตร ช่วงที่ ๒ จากสายทางลอด สายเอเชียถึงประตูปิดน้ำ คลองชลประทานแอล๕ (ฝั่งขวา) ขนาดกว้าง ๓.๕ เมตร ยาว ๘๓๗ เมตร ช่วงที่ ๓ จากแยกเข้าหนอง ลาน(ฝั่งซ้าย) ถึงทางเข้าวัด โคกพระ กว้าง ๔ เมตร ยาว ๑,๙๓๑ เมตร รายละเอียด ตามแบบแปลนที่ อบจ. สิงห์บุรี กำหนด	๓,๘๙๕,๐๐๐	-	-	-	-	ถนน ๑ สาย	ประชาชนได้รับ ความสะดวกใน การคมนาคม	กองช่าง ขอประสานโดย อบต.โพธารม

๕. ยุทธศาสตร์ การพัฒนาโครงสร้างพื้นฐานและการบริการสาธารณะ

๕.๑ แผนงาน อุตสาหกรรมและการโยธา

ที่	โครงการ	วัตถุประสงค์	เป้าหมาย (ผลผลิตของโครงการ)	งบประมาณ					ตัวชี้วัด (KPI)	ผลที่คาดว่าจะได้รับ	หน่วยงาน รับผิดชอบ
				๒๕๖๖ (บาท)	๒๕๖๗ (บาท)	๒๕๖๘ (บาท)	๒๕๖๙ (บาท)	๒๕๗๐ (บาท)			
๑๖๗	ก่อสร้างถนน คสล.สาย ข้างที่ทำการองค์การบริหารส่วนตำบลหัวฝ้าย ถึงวัดธรรมสังเวช	เพื่อแก้ไขปัญหา ความเดือดร้อนของ ประชาชนด้าน คมนาคมขนส่ง	ยาว ๑,๓๓๐ เมตร กว้าง ๕ เมตร หนา ๐.๑๕ เมตร รายละเอียดตามแบบ แปลนที่ อบจ.สิงห์บุรี กำหนด	๓,๙๙๐,๐๐๐	-	-	-	-	ถนน ๑ สาย	ประชาชนได้รับ ความสะดวกใน การคมนาคม	กองช่าง ขอประสานโดย อบต.หัวฝ้าย
๑๖๘	ปรับปรุงถนนโพธิ์เก้าต้น พร้อมก่อสร้างระบายน้ำ คสล.และบ่อพัก	เพื่อแก้ไขปัญหา ความเดือดร้อนของ ประชาชนด้าน คมนาคมขนส่ง	ปรับปรุงถนนแอสฟัลท์ ติกคอนกรีต กว้าง ประมาณ ๕.๕๐ - ๖.๐๐ ม. ยาวประมาณ ๑,๐๗๐ ม. หนา ๐.๐๕ ม. และ ก่อสร้างท่อระบายน้ำ คสล. Ø๐.๖๐ ม.พร้อม บ่อพักความยาวประมาณ ๑,๐๗๐ ม. รายละเอียด ตามแบบแปลนที่ อบจ. สิงห์บุรี กำหนด	-	-	-	-	๗,๓๐๐,๐๐๐	ถนน ๑ สาย	ประชาชนได้รับ ความสะดวกใน การคมนาคม	กองช่าง ขอประสานโดย ทม.สิงห์บุรี
๑๖๙	ก่อสร้างถนน คสล.แยก จากถนนสิงห์บุรี-ลพบุรี หลังอุ้งส.สำราญสุข	เพื่อแก้ไขปัญหา ความเดือดร้อนของ ประชาชนด้าน คมนาคมขนส่ง	ก่อสร้างถนน คสล.กว้าง ประมาณ ๔ เมตร ยาว ประมาณ ๓๗๐ เมตร หนา ๐.๑๕ เมตร รายละเอียดตามแบบ แปลนที่ อบจ.สิงห์บุรี กำหนด	-	-	๙๖๒,๐๐๐	-	-	ถนน ๑ สาย	ประชาชนได้รับ ความสะดวกใน การคมนาคม	กองช่าง ขอประสานโดย ทม.สิงห์บุรี

๕. ยุทธศาสตร์ การพัฒนาโครงสร้างพื้นฐานและการบริการสาธารณะ

๕.๑ แผนงาน อุตสาหกรรมและการโยธา

ที่	โครงการ	วัตถุประสงค์	เป้าหมาย (ผลผลิตของโครงการ)	งบประมาณ					ตัวชี้วัด (KPI)	ผลที่คาดว่าจะได้รับ	หน่วยงาน รับผิดชอบ
				๒๕๖๖ (บาท)	๒๕๖๗ (บาท)	๒๕๖๘ (บาท)	๒๕๖๙ (บาท)	๒๕๗๐ (บาท)			
๑๗๐	ก่อสร้างถนน คสล.คัน คลองห้วยกลาง หมู่ที่ ๔	เพื่อแก้ไขปัญหา ความเดือดร้อนของ ประชาชนด้าน คมนาคมขนส่ง	กว้าง ๔ เมตร ยาว ๑,๐๐๐ เมตร หนา ๐.๑๕ เมตร รายละเอียดตามแบบ แปลนที่ อบจ.สิงห์บุรี กำหนด	-	-	-	๒,๒๒๗,๐๐๐	-	ถนน ๑ สาย	ประชาชนได้รับ ความสะดวกใน การคมนาคม	กองช่าง ขอประสานโดย อบต.บางกระบือ
๑๗๑	ซ่อมแซมถนน คสล. ทางเข้าหนองสาม	เพื่อแก้ไขปัญหา ความเดือดร้อนของ ประชาชนด้าน คมนาคมขนส่ง	กว้าง ๔ เมตร ยาว ๗๐๐ เมตร หนา ๐.๑๕ เมตร รายละเอียดตามแบบ แปลนที่ อบจ.สิงห์บุรี กำหนด	๗๐๐,๐๐๐	-	-	-	-	ถนน ๑ สาย	ประชาชนได้รับ ความสะดวกใน การคมนาคม	กองช่าง ขอประสานโดย อบต.บางกระบือ
๑๗๒	ซ่อมแซมถนน คสล. ทางเข้าสวนศรีชัย หมู่ที่ ๕	เพื่อแก้ไขปัญหา ความเดือดร้อนของ ประชาชนด้าน คมนาคมขนส่ง	กว้าง ๔ เมตร ยาว ๑,๑๕๐ เมตร หนา ๐.๑๕ เมตร รายละเอียดตามแบบ แปลนที่ อบจ.สิงห์บุรี กำหนด	๑,๙๑๕,๐๐๐	-	-	-	-	ถนน ๑ สาย	ประชาชนได้รับ ความสะดวกใน การคมนาคม	กองช่าง ขอประสานโดย อบต.บางกระบือ
๑๗๓	ซ่อมแซมถนน คสล.โดย ลาดยางมะตอยทับหน้า ถนนซอยโรงรูปเชื่อมต่อกับ ตำบลตันโพธิ์	เพื่อแก้ไขปัญหา ความเดือดร้อนของ ประชาชนด้าน คมนาคมขนส่ง	กว้าง ๕ เมตร ยาว ๑,๓๐๐ เมตร หนา ๐.๑๕ เมตร รายละเอียดตามแบบ แปลนที่ อบจ.สิงห์บุรี กำหนด	๑,๙๑๕,๐๐๐	-	-	-	-	ถนน ๑ สาย	ประชาชนได้รับ ความสะดวกใน การคมนาคม	กองช่าง ขอประสานโดย อบต.บางกระบือ

๕. ยุทธศาสตร์ การพัฒนาโครงสร้างพื้นฐานและการบริการสาธารณะ

๕.๑ แผนงาน อุตสาหกรรมและการโยธา

ที่	โครงการ	วัตถุประสงค์	เป้าหมาย (ผลผลิตของโครงการ)	งบประมาณ					ตัวชี้วัด (KPI)	ผลที่คาดว่าจะได้รับ	หน่วยงาน รับผิดชอบ
				๒๕๖๖ (บาท)	๒๕๖๗ (บาท)	๒๕๖๘ (บาท)	๒๕๖๙ (บาท)	๒๕๗๐ (บาท)			
๑๗๔	คสล.โดยลาดยางมะตอย ทับหน้า หน้าบ้านก้านัน สำเร็จ คุณโท	เพื่อแก้ไขปัญหา ความเดือดร้อนของ ประชาชนด้าน คมนาคมขนส่ง	กว้าง ๔ เมตร ยาว ๑,๔๘๐ เมตร หนา ๐.๐๔ เมตร รายละเอียดตามแบบ แปลนที่ อบจ.สิงห์บุรี กำหนด	๑,๗๗๖,๐๐๐	-	-	-	-	ถนน ๑ สาย	ประชาชนได้รับ ความสะดวกใน การคมนาคม	กองช่าง ขอประสานโดย อบต.บางกระบือ
๑๗๕	ก่อสร้างสะพาน คสล. หมู่ที่ ๕	เพื่อให้มีสะพาน มาตรฐานและ เพียงพอกับความ ต้องการของ ประชาชน	ก่อสร้างสะพาน คสล.ข้าม คลองชลประทาน หมู่ที่ ๕ ขนาดกว้าง ๗ เมตร ยาว ๑๒ เมตร รายละเอียด ตามแบบมาตรฐานของ ท้องถิ่น (ท.๓-๐๔)	-	-	-	๘๐๐,๐๐๐	-	สะพาน ๑ แห่ง	ประชาชนได้รับ ความสะดวกใน การคมนาคม	กองช่าง ขอประสานโดย อบต.จักรสีห์
๑๗๖	ก่อสร้างสะพาน คอนกรีตเสริมเหล็กข้าม ลำแม่น้ำน้อย ๒	เพื่อให้มีสะพาน มาตรฐานและ เพียงพอกับความ ต้องการของ ประชาชน	ก่อสร้างสะพาน คสล.ข้าม ลำแม่น้ำน้อย ๒ บริเวณ หัวบ่อแหล่งน้ำหมู่ที่ ๒ ต. จักรสีห์ กว้าง ๗ ม. ยาว ๓๐ ม. รายละเอียดตาม แบบมาตรฐานของท้องถิ่น (ท.๓-๐๔)	-	๓,๖๐๐,๐๐๐	-	-	-	สะพาน ๑ แห่ง	ประชาชนได้รับ ความสะดวกใน การคมนาคม	กองช่าง ขอประสานโดย อบต.จักรสีห์
๑๗๗	เสริมผิวถนนลาดยาง แอสฟัลท์ติกบริเวณซอย บ้านนางรุ่งเรือง สุขุมมี ทรัพย์ หมู่ที่ ๑	เพื่อแก้ไขปัญหา ความเดือดร้อนของ ประชาชนด้าน คมนาคมขนส่ง	ผิวจราจรกว้าง ๔ ม. ยาว ๖๒๐ ม. หนา ๐.๐๔ ม. รายละเอียดตาม แบบแปลนที่ อบจ.สิงห์บุรี กำหนด	-	-	-	๘๖๘,๐๐๐	-	ถนน ๑ สาย	ประชาชนได้รับ ความสะดวกใน การคมนาคม	กองช่าง ขอประสานโดย อบต.คันโพธิ์

๕. ยุทธศาสตร์ การพัฒนาโครงสร้างพื้นฐานและการบริการสาธารณะ

๕.๑ แผนงาน อุตสาหกรรมและการโยธา

ที่	โครงการ	วัตถุประสงค์	เป้าหมาย (ผลผลิตของโครงการ)	งบประมาณ					ตัวชี้วัด (KPI)	ผลที่คาดว่าจะได้รับ	หน่วยงาน รับผิดชอบ
				๒๕๖๖ (บาท)	๒๕๖๗ (บาท)	๒๕๖๘ (บาท)	๒๕๖๙ (บาท)	๒๕๗๐ (บาท)			
๑๗๘	ปรับปรุงถนนคอนกรีต หมู่ที่ ๓	เพื่อแก้ไขปัญหา ความเดือดร้อนของ ประชาชนด้าน คมนาคมขนส่ง	ปรับปรุงถนนคอนกรีต สายไปวัดพระแก้ว หมู่ที่ ๓ ขนาดกว้าง ๔ ม. ยาว ๑,๐๐๐ ม. หน้า ๐.๒๐ ม. รายละเอียดตามแบบ แปลนที่ อบจ.สิงห์บุรี กำหนด	๓,๔๒๐,๐๐๐	-	-	-	-	ถนน ๑ สาย	ประชาชนได้รับ ความสะดวกใน การคมนาคม	กองช่าง ขอประสานโดย อบต.จักรสิทธิ์
๑๗๙	ก่อสร้างถนนคอนกรีต เสริมเหล็กสายห้วยชัน หมู่ที่ ๓-๔	เพื่อแก้ไขปัญหา ความเดือดร้อนของ ประชาชนด้าน คมนาคมขนส่ง	ก่อสร้างถนนคอนกรีต เสริมเหล็ก สายห้วยชัน หมู่ที่ ๓-๔ ขนาดกว้าง ๔ ม. ยาว ๑,๗๖๐ ม. หน้า ๐.๒๐ ม. รายละเอียดตาม แบบแปลนที่ อบจ.สิงห์บุรี กำหนด	๔,๘๕๗,๖๐๐	-	-	-	-	ถนน ๑ สาย	ประชาชนได้รับ ความสะดวกใน การคมนาคม	กองช่าง ขอประสานโดย อบต.จักรสิทธิ์
๑๘๐	ปรับปรุง/ซ่อมแซมถนน คสล.สายทางเข้าห้วย ไทร (ในสวนที่ชำรุด) หมู่ที่ ๖	เพื่อแก้ไขปัญหา ความเดือดร้อนของ ประชาชนด้าน คมนาคมขนส่ง	ขนาดผิวจราจรกว้าง ๔ ม. ยาว ๒๐๐ ม. หน้า ๐.๑๕ ม. รายละเอียดตามแบบ แปลนที่ อบจ.สิงห์บุรี กำหนด	-	-	-	๕๐๐,๐๐๐	-	ถนน ๑ สาย	ประชาชนได้รับ ความสะดวกใน การคมนาคม	กองช่าง ขอประสานโดย อบต.ตันโพธิ์
๑๘๑	ก่อสร้างถนนคอนกรีต เสริมเหล็กสายทางท้าย ห้วยจระเข้-หนอง สาธารณะ หมู่ที่ ๕	เพื่อแก้ไขปัญหา ความเดือดร้อนของ ประชาชนด้าน คมนาคมขนส่ง	ขนาดผิวจราจรกว้าง ๔ ม. ยาว ๒๖๐ ม. หน้า ๐.๑๕ ม. รายละเอียดตามแบบ แปลนที่ อบจ.สิงห์บุรี กำหนด	-	-	-	-	๕๗๐,๐๐๐	ถนน ๑ สาย	ประชาชนได้รับ ความสะดวกใน การคมนาคม	กองช่าง ขอประสานโดย อบต.ตันโพธิ์

๕. ยุทธศาสตร์ การพัฒนาโครงสร้างพื้นฐานและการบริการสาธารณะ

๕.๑ แผนงาน อุตสาหกรรมและการโยธา

ที่	โครงการ	วัตถุประสงค์	เป้าหมาย (ผลผลิตของโครงการ)	งบประมาณ					ตัวชี้วัด (KPI)	ผลที่คาดว่าจะได้รับ	หน่วยงาน รับผิดชอบ
				๒๕๖๖ (บาท)	๒๕๖๗ (บาท)	๒๕๖๘ (บาท)	๒๕๖๙ (บาท)	๒๕๗๐ (บาท)			
๑๘๒	ซ่อมสร้างถนนแอสฟัลท์ติกคอนกรีต หมู่ที่ ๓	เพื่อแก้ไขปัญหาความเดือดร้อนของประชาชนด้านคมนาคมขนส่ง	บริเวณเส้นสะพานแอบแซบถึงถนนสายเอเชีย (เส้นโชติสิริ) ระยะทางยาวประมาณ ๒,๐๐๐ เมตร กว้าง ๖ เมตร รายละเอียดตามแบบแปลนที่ อบจ.สิงห์บุรี กำหนด	-	-	๖,๐๐๐,๐๐๐	-	-	ถนน ๑ สาย	ประชาชนได้รับความสะดวกในการคมนาคม	กองช่าง ขอประสานโดย อบต.บางมัญ
๑๘๓	ซ่อมสร้างถนนแอสฟัลท์ติกคอนกรีต หมู่ที่ ๕	เพื่อแก้ไขปัญหาความเดือดร้อนของประชาชนด้านคมนาคมขนส่ง	บริเวณเส้นหน้าเขื่อนระยะทางยาว ๕๘๗ เมตร กว้าง ๕ เมตร รายละเอียดตามแบบแปลนที่ อบจ.สิงห์บุรี กำหนด	-	-	-	-	๑,๑๕๐,๐๐๐	ถนน ๑ สาย	ประชาชนได้รับความสะดวกในการคมนาคม	กองช่าง ขอประสานโดย อบต.บางมัญ
๑๘๔	ซ่อมสร้างถนนแอสฟัลท์ติกคอนกรีต พร้อมลูกระนาดหมู่ที่ ๗	เพื่อแก้ไขปัญหาความเดือดร้อนของประชาชนด้านคมนาคมขนส่ง	บริเวณ ซอยริมแม่น้ำเจ้าพระยา ระยะทางยาว ๙๐๐ เมตร กว้าง ๔ เมตร รายละเอียดตามแบบแปลนที่ อบจ.สิงห์บุรี กำหนด	-	๘๐๐,๐๐๐	-	-	-	ถนน ๑ สาย	ประชาชนได้รับความสะดวกในการคมนาคม	กองช่าง ขอประสานโดย อบต.บางมัญ
๑๘๕	ก่อสร้างถนนคอนกรีตเสริมเหล็กสายทางท้ายห้วยจรเข้มะเหนือ-หนองสาธารณะ หมู่ที่ ๕	เพื่อแก้ไขปัญหาความเดือดร้อนของประชาชนด้านคมนาคมขนส่ง	บริเวณริมหนองบางพาน ระยะทางยาว ๗๐๐ เมตร กว้าง ๔ เมตร รายละเอียดตามแบบแปลนที่ อบจ.สิงห์บุรี กำหนด	-	-	-	-	๒,๑๔๕,๐๐๐	ถนน ๑ สาย	ประชาชนได้รับความสะดวกในการคมนาคม	กองช่าง ขอประสานโดย อบต.บางมัญ

๕. ยุทธศาสตร์ การพัฒนาโครงสร้างพื้นฐานและการบริการสาธารณะ

๕.๑ แผนงาน อุตสาหกรรมและการโยธา

ที่	โครงการ	วัตถุประสงค์	เป้าหมาย (ผลผลิตของโครงการ)	งบประมาณ					ตัวชี้วัด (KPI)	ผลที่คาดว่าจะได้รับ	หน่วยงาน รับผิดชอบ
				๒๕๖๖ (บาท)	๒๕๖๗ (บาท)	๒๕๖๘ (บาท)	๒๕๖๙ (บาท)	๒๕๗๐ (บาท)			
๑๘๖	ปรับปรุงผิวจราจรลาดยาง หมู่ที่ ๕	เพื่อแก้ไขปัญหาความเดือดร้อนของประชาชนด้านคมนาคมขนส่ง	ปรับปรุงถนนลาดยาง สาย ส.ท.ถ.๓๓๐๐๕ จากบริเวณเขตติดต่อ หมู่ที่ ๔ ถึงบริเวณปากแม่น้ำลพบุรี ผิวจราจรกว้าง ๕ ม. ยาว ๑,๐๕๐ ม. หนา ๐.๐๕ ม. รายละเอียดตามแบบแปลนที่ อบจ.สิงห์บุรี กำหนด	-	๒,๐๐๐,๐๐๐	-	-	-	ถนน ๑ สาย	ประชาชนได้รับความสะดวกในการคมนาคม	กองช่าง ขอประสานโดย อบต.ม่วงหมู
๑๘๗	ติดตั้งไฟฟ้าส่องสว่าง หมู่ที่ ๓, ๔	เพื่ออำนวยความสะดวกให้กับประชาชนและมีความปลอดภัย	ติดตั้งไฟฟ้าส่องสว่าง บริเวณริมคลอง ๘ ซ้าย จากบริเวณบ้านนายบุญส่ง หลงพงษ์ ถึงบริเวณสะพานโยธาธิการ ระยะทาง ๘๐๐ เมตร รายละเอียดตามแบบแปลนที่ อบจ.สิงห์บุรี กำหนด	-	-	๘๐๐,๐๐๐	-	-	ประชาชนร้อยละ ๕๐ ได้รับประโยชน์จากโครงการ	ประชาชนได้รับความสะดวก ป้องกันอุบัติเหตุ และพวกมิจฉาชีพ	กองช่าง ขอประสานโดย อบต.ม่วงหมู
๑๘๘	ปรับปรุงถนนแอสฟัลท์ติกคอนกรีตสาย L๖ ฝั่งซ้ายจากคันคลองมหाराช ถึงสายหลังบ้านนางสาวขวัญสุด หมู่ที่ ๓	เพื่อแก้ไขปัญหาความเดือดร้อนของประชาชนด้านคมนาคมขนส่ง	ปรับปรุงถนนแอสฟัลท์ติกคอนกรีตสาย L๖ ฝั่งซ้ายจากคันคลองมหाराช ถึงสายหลังบ้านนางสาวขวัญสุด วงษ์สุด หมู่ที่ ๓ กว้าง ๔ เมตร ยาว ๑,๕๗๖ เมตร รายละเอียดตามแบบแปลนที่ อบจ.สิงห์บุรี กำหนด	-	-	๒,๕๒๑,๖๐๐	-	-	ถนน ๑ สาย	ประชาชนได้รับความสะดวกในการคมนาคม	กองช่าง ขอประสานโดย อบต.โพทรม

๕. ยุทธศาสตร์ การพัฒนาโครงสร้างพื้นฐานและการบริการสาธารณะ

๕.๑ แผนงาน อุตสาหกรรมและการโยธา

ที่	โครงการ	วัตถุประสงค์	เป้าหมาย (ผลผลิตของโครงการ)	งบประมาณ					ตัวชี้วัด (KPI)	ผลที่คาดว่าจะได้รับ	หน่วยงาน รับผิดชอบ
				๒๕๖๖ (บาท)	๒๕๖๗ (บาท)	๒๕๖๘ (บาท)	๒๕๖๙ (บาท)	๒๕๗๐ (บาท)			
๑๘๙	ก่อสร้าง/ขยายสะพาน ปูน หมู่ที่ ๒	เพื่อแก้ไขปัญหา ความเดือดร้อนของ ประชาชนด้าน คมนาคมขนส่ง	ก่อสร้าง/ขยายสะพานปูน หมู่ที่ ๒ กว้าง ๑๐ เมตร ระยะทางยาว ๒๘ เมตร รายละเอียดตามแบบ แปลนที่ อบจ.สิงห์บุรี กำหนด	-	-	๓,๖๔๐,๐๐๐	-	-	ถนน ๑ สาย	ประชาชนได้รับ ความสะดวกใน การคมนาคม	กองช่าง ขอประสานโดย อบต.โพกรวม
๑๙๐	ซ่อมสร้าง/ปรับปรุง/ ซ่อมแซมถนนลาดยาง แอสฟัลท์ติกคอนกรีต สายหนองลาน ถึง คลองนอก หมู่ที่ ๓	เพื่อแก้ไขปัญหา ความเดือดร้อนของ ประชาชนด้าน คมนาคมขนส่ง	ซ่อมสร้าง/ปรับปรุง/ ซ่อมแซมถนนลาดยางแอส ฟัลท์ติกคอนกรีตสาย หนองลาน ถึง คลองนอก หมู่ที่ ๓ กว้าง ๔ เมตร ระยะทางยาว ๗๐๐ เมตร หน้า ๐.๐๕ เมตร รายละเอียดตามแบบ แปลนที่ อบจ.สิงห์บุรี กำหนด	-	-	๙๘๐,๐๐๐	-	-	ถนน ๑ สาย	ประชาชนได้รับ ความสะดวกใน การคมนาคม	กองช่าง ขอประสานโดย อบต.โพกรวม
๑๙๑	ถนนปลอดภัยในพื้นที่ ตำบลโพกรวม	เพื่อแก้ไขปัญหา ความเดือดร้อนของ ประชาชนด้าน คมนาคมขนส่ง	- ติดตั้งไฟจราจร - ติดตั้งไฟฟ้าแสงสว่าง - ติดตั้งป้ายสัญญาณ จราจรภายในพื้นที่ตำบล โพกรวม รายละเอียดตามแบบ แปลนที่ อบจ.สิงห์บุรี กำหนด	-	๑,๔๐๐,๐๐๐	-	-	-	ถนน ๑ สาย	ประชาชนได้รับ ความสะดวกใน การคมนาคม	กองช่าง ขอประสานโดย อบต.โพกรวม

๕. ยุทธศาสตร์ การพัฒนาโครงสร้างพื้นฐานและการบริการสาธารณะ

๕.๑ แผนงาน อุตสาหกรรมและการโยธา

ที่	โครงการ	วัตถุประสงค์	เป้าหมาย (ผลผลิตของโครงการ)	งบประมาณ					ตัวชี้วัด (KPI)	ผลที่คาดว่าจะได้รับ	หน่วยงาน รับผิดชอบ
				๒๕๖๖ (บาท)	๒๕๖๗ (บาท)	๒๕๖๘ (บาท)	๒๕๖๙ (บาท)	๒๕๗๐ (บาท)			
๑๙๒	ติดตั้งไฟฟ้าสาธารณะ/ แบบโซล่าเซลล์สายL๕ ทั้งสองฝั่ง หมู่ที่ ๓	เพื่ออำนวยความสะดวก ให้กับ ประชาชนและม ีความปลอดภัย	ติดตั้งไฟฟ้าสาธารณะ/ แบบโซล่าเซลล์สายL๕ ทั้ง สองฝั่ง หมู่ที่ ๓ จำนวน ๓๒ จุด พร้อมอุปกรณ์ รายละเอียดตามแบบแปลน ที่ อบจ.สิงห์บุรี กำหนด	๑,๖๖๔,๐๐๐	-	-	-	-	ประชาชนร้อยละ ๕๐ ได้รับ ประโยชน์จาก โครงการ	ประชาชนได้รับ ความสะดวก ป้องกันอุบัติเหตุ และพวก มิฉฉาชีพ	กองช่าง ขอประสานโดย อบต.โพกรวม
๑๙๓	ติดตั้งไฟฟ้าสาธารณะ/ แบบโซล่าเซลล์สาย หนองลาน ถึงคลองนอก หมู่ที่ ๓	เพื่ออำนวยความสะดวก ให้กับ ประชาชนและม ีความปลอดภัย	ติดตั้งไฟฟ้าสาธารณะ/ แบบโซล่าเซลล์สายหนอง ลาน ถึงคลองนอก หมู่ที่ ๓ จำนวน ๔๔ จุด พร้อม อุปกรณ์ รายละเอียดตาม แบบแปลนที่ อบจ.สิงห์บุรี กำหนด	-	๒,๕๔๘,๐๐๐	-	-	-	ประชาชนร้อยละ ๕๐ ได้รับ ประโยชน์จาก โครงการ	ประชาชนได้รับ ความสะดวก ป้องกันอุบัติเหตุ และพวก มิฉฉาชีพ	กองช่าง ขอประสานโดย อบต.โพกรวม
๑๙๔	ติดตั้งไฟฟ้าสาธารณะ/ แบบโซล่าเซลล์สายโคก จิก ถึงโรงเรียนวัดโคก พระ หมู่ที่ ๔	เพื่ออำนวยความสะดวก ให้กับ ประชาชนและม ีความปลอดภัย	ติดตั้งไฟฟ้าสาธารณะ/ แบบโซล่าเซลล์สายโคกจิก ถึงโรงเรียนวัดโคกพระ หมู่ ที่ ๔ จำนวน ๔๔ จุด พร้อมอุปกรณ์ รายละเอียด ตามแบบแปลนที่ อบจ. สิงห์บุรี กำหนด	-	-	๖,๕๔๘,๐๐๐	-	-	ประชาชนร้อยละ ๕๐ ได้รับ ประโยชน์จาก โครงการ	ประชาชนได้รับ ความสะดวก ป้องกันอุบัติเหตุ และพวก มิฉฉาชีพ	กองช่าง ขอประสานโดย อบต.โพกรวม
๑๙๕	ติดตั้งไฟฟ้าสาธารณะ/ แบบโซล่าเซลล์สาย ถนนลาดยางไร่กล้วย จากสะพานปูน ถึงสาย เอเชีย หมู่ที่ ๖	เพื่ออำนวยความสะดวก ให้กับ ประชาชนและม ีความปลอดภัย	ติดตั้งไฟฟ้าสาธารณะ/ แบบโซล่าเซลล์สาย ถนนลาดยางไร่กล้วย จาก สะพานปูน ถึงสายเอเชีย หมู่ที่ ๖ จำนวน ๓๒ จุด พร้อมอุปกรณ์ รายละเอียดตามแบบแปล นที่ อบจ.สิงห์บุรี กำหนด	-	-	๒,๕๔๘,๐๐๐	-	-	ประชาชนร้อยละ ๕๐ ได้รับ ประโยชน์จาก โครงการ	ประชาชนได้รับ ความสะดวก ป้องกันอุบัติเหตุ และพวก มิฉฉาชีพ	กองช่าง ขอประสานโดย อบต.โพกรวม

๕. ยุทธศาสตร์ การพัฒนาโครงสร้างพื้นฐานและการบริการสาธารณะ

๕.๑ แผนงาน อุตสาหกรรมและการโยธา

ที่	โครงการ	วัตถุประสงค์	เป้าหมาย (ผลผลิตของโครงการ)	งบประมาณ					ตัวชี้วัด (KPI)	ผลที่คาดว่าจะได้รับ	หน่วยงาน รับผิดชอบ
				๒๕๖๖ (บาท)	๒๕๖๗ (บาท)	๒๕๖๘ (บาท)	๒๕๖๙ (บาท)	๒๕๗๐ (บาท)			
๑๙๖	ปรับปรุงถนนลูกรังสาย L๖ ฝั่งซ้ายจากคันคลองมหาราช ถึงสายหลังบ้านนางสาวชนิษฐา วงษ์สด หมู่ที่ ๓	เพื่อแก้ไขปัญหาความเดือดร้อนของประชาชนด้านคมนาคมขนส่ง	ปรับปรุงถนนลูกรังสาย L๖ ฝั่งซ้ายจากคันคลองมหาราช ถึงสายหลังบ้านนางสาวชนิษฐา วงษ์สด หมู่ที่ ๓ ขนาดกว้าง ๔ เมตร ระยะทางยาว ๑,๕๗๖ เมตร รายละเอียดตามแบบแปลนที่ อบจ. สิงห์บุรี กำหนด	-	-	๑,๓๐๐,๐๐๐	-	-	ถนน ๑ สาย	ประชาชนได้รับความสะดวกในการคมนาคม	กองช่าง ขอประสานโดย อบต.โพทรม
๑๙๗	ปรับปรุงผิวจราจรแอสฟัลท์ติกคอนกรีตสายทางเข้าวัดข่อย	เพื่อแก้ไขปัญหาความเดือดร้อนของประชาชนด้านคมนาคมขนส่ง	ปรับปรุงผิวจราจรแอสฟัลท์ติกคอนกรีตยาว ๓๑๐ เมตร กว้าง ๖ เมตร หน้า ๐.๐๕ เมตร รายละเอียดตามแบบแปลนที่ อบจ. สิงห์บุรี กำหนด	๖๑๓,๘๐๐	-	-	-	-	ถนน ๑ สาย	ประชาชนได้รับความสะดวกในการคมนาคม	กองช่าง ขอประสานโดย อบต.หัวไผ่
๑๙๘	ซ่อมแซมถนนลูกรังกลมหลุมบ่อสายคันคลองบางกระเพียง (ฝั่งซ้าย) หมู่ที่ ๑ ถึงถนนทางแยกคลองลำผักชี	เพื่อแก้ไขปัญหาความเดือดร้อนของประชาชนด้านคมนาคมขนส่ง	ลงลูกรังยาว ๒,๐๐๐ เมตร กว้าง ๔ เมตร หน้า ๐.๑๕ เมตร รายละเอียดตามแบบแปลนที่ อบจ. สิงห์บุรี กำหนด	๔๘๙,๐๐๐	-	-	-	-	ถนน ๑ สาย	ประชาชนได้รับความสะดวกในการคมนาคม	กองช่าง ขอประสานโดย อบต.หัวไผ่

ก. ยุทธศาสตร์จังหวัดที่ ๓ พัฒนาคน คุณภาพชีวิตและสังคมแห่งการเรียนรู้ เพื่อความมั่นคง มั่งคั่ง และยั่งยืน

ข. ยุทธศาสตร์การพัฒนาขององค์กรปกครองส่วนท้องถิ่นในเขตจังหวัด การพัฒนาโครงสร้างพื้นฐาน และการบริการสาธารณะ

๕. ยุทธศาสตร์ การพัฒนาโครงสร้างพื้นฐาน และการบริการสาธารณะ

๕.๒ แผนงาน การรักษาความสงบภายใน

ที่	โครงการ	วัตถุประสงค์	เป้าหมาย (ผลผลิตของโครงการ)	งบประมาณ					ตัวชี้วัด (KPI)	ผลที่คาดว่าจะได้รับ	หน่วยงาน รับผิดชอบ
				๒๕๖๖ บาท	๒๕๖๗ บาท	๒๕๖๘ บาท	๒๕๖๙ บาท	๒๕๗๐ บาท			
๔	ช่วยเหลือผู้ประสบภัย สาธารณะประจำปี	เพื่อช่วยเหลือบรรเทา ความเดือดร้อนแก่ ประชาชนผู้ประสบภัย	ดำเนินการหรือร่วมกับส่วน ราชการอื่น อบท.อื่น ในจังหวัด สิงห์บุรี จัดหาเครื่องอุปโภค บริโภค เครื่องยังชีพต่างๆ หรือ อื่นๆ ที่จำเป็นไปช่วยเหลือราษฎร ที่ประสบภัยสาธารณะต่างๆ เช่น อุทกภัย วาดภัย อัคคีภัย ฯลฯ	๔,๐๐๐,๐๐๐	๔,๐๐๐,๐๐๐	๔,๐๐๐,๐๐๐	๔,๐๐๐,๐๐๐	๔,๐๐๐,๐๐๐	ร้อยละ ๘๐ ของ ผู้ประสบภัยได้ รับการช่วยเหลือ	ประชาชนที่ประสบภัย มีขวัญและกำลังใจ ในการดำรงชีวิตและ คลายความทุกข์ได้	สำนักปลัดฯ

ก. ยุทธศาสตร์จังหวัดที่ ๓ พัฒนาคน คุณภาพชีวิตและสังคมแห่งการเรียนรู้ เพื่อความมั่นคง มั่งคั่ง และยั่งยืน

ข. ยุทธศาสตร์การพัฒนาขององค์กรปกครองส่วนท้องถิ่นในเขตจังหวัด การพัฒนาทรัพยากรธรรมชาติและสิ่งแวดล้อม

๖. ยุทธศาสตร์ การพัฒนาทรัพยากรธรรมชาติและสิ่งแวดล้อม

๖.๑ แผนงาน การเกษตร

ที่	โครงการ	วัตถุประสงค์	เป้าหมาย (ผลผลิตของโครงการ)	งบประมาณ					ตัวชี้วัด (KPI)	ผลที่คาดว่าจะได้รับ	หน่วยงานรับผิดชอบ
				๒๕๖๖ บาท	๒๕๖๗ บาท	๒๕๖๘ บาท	๒๕๖๙ บาท	๒๕๗๐ บาท			
๑	อนุรักษ์สิ่งแวดล้อมและ ธรรมชาติลำแม่ลา	เพื่อรักษาสภาพแวดล้อม ของลำแม่ลาให้มีความ สมบูรณ์ น้ำไม่เน่าเสีย สามารถเป็นที่อยู่อาศัย ของสัตว์น้ำได้อย่าง ปลอดภัย	ดำเนินการตามโครงการ อนุรักษ์สิ่งแวดล้อมและ ธรรมชาติลำแม่ลา เช่น ขุดลอกกำจัดผักตบชวา เป็นต้น	๓๐๐,๐๐๐	๓๐๐,๐๐๐	๓๐๐,๐๐๐	๓๐๐,๐๐๐	๓๐๐,๐๐๐	ดำเนินการ อย่างน้อยปีละ ๖ ครั้ง	น้ำไม่เน่าเสีย ทำให้สัตว์น้ำ อยู่อาศัยได้ อย่างปลอดภัย	กองช่าง

ก. ยุทธศาสตร์จังหวัดที่ ๓ พัฒนาคน คุณภาพชีวิตและสังคมแห่งการเรียนรู้ เพื่อความมั่นคง มั่งคั่ง และยั่งยืน

ข. ยุทธศาสตร์การพัฒนาขององค์กรปกครองส่วนท้องถิ่นในเขตจังหวัด การพัฒนาทรัพยากรธรรมชาติและสิ่งแวดล้อม

๖. ยุทธศาสตร์ การพัฒนาทรัพยากรธรรมชาติและสิ่งแวดล้อม

๖.๒ แผนงาน สร้างความเข้มแข็งของชุมชน

ที่	โครงการ	วัตถุประสงค์	เป้าหมาย (ผลผลิตของโครงการ)	งบประมาณ					ตัวชี้วัด (KPI)	ผลที่คาดว่าจะได้รับ	หน่วยงาน รับผิดชอบ
				๒๕๖๑ บาท	๒๕๖๒ บาท	๒๕๖๓ บาท	๒๕๖๔ บาท	๒๕๖๕ บาท			
๑	อนุรักษ์พัฒนาพันธุกรรมพืชและสวนสมุนไพรท้องถิ่นจังหวัดสิงห์บุรี	-เพื่ออนุรักษ์ทรัพยากรพืชสมุนไพรท้องถิ่น -เพื่อรวบรวมสมุนไพรท้องถิ่น -เพื่อส่งเสริมการใช้สมุนไพรท้องถิ่น -เพื่อเป็นแหล่งเรียนรู้สมุนไพรท้องถิ่น -เพื่อสร้างจิตสำนึกในการอนุรักษ์หวงแหนและเห็นคุณค่าของสมุนไพรท้องถิ่น -เพื่อเพิ่มมูลค่าของสมุนไพรท้องถิ่น	ดำเนินการเองหรือร่วมกับหน่วยงาน หรือ องค์กรที่เกี่ยวข้อง ดำเนินโครงการอนุรักษ์พัฒนาพันธุกรรมพืชและสวนสมุนไพรท้องถิ่นจังหวัดสิงห์บุรี	๔๐,๐๐๐	๔๐,๐๐๐	๔๐,๐๐๐	๔๐,๐๐๐	๔๐,๐๐๐	ร้อยละ ๖๐ ของสมุนไพรท้องถิ่นได้รับการอนุรักษ์และได้รับการส่งเสริมให้ใช้ในการป้องกันและรักษาโรค	-ทรัพยากรสมุนไพรท้องถิ่นไม่สูญหาย -มีแหล่งรวบรวมสมุนไพรท้องถิ่น -มีแหล่งเรียนรู้สมุนไพรท้องถิ่น -มีการส่งเสริมการใช้สมุนไพรท้องถิ่นในการป้องกันรักษาโรค -สมุนไพรท้องถิ่นมีมูลค่ามากขึ้น	กองการศึกษา

ก. ยุทธศาสตร์จังหวัดที่ ๓ พัฒนาคมน คุณภาพชีวิตและสังคมแห่งการเรียนรู้ เพื่อความมั่นคง มั่งคั่ง และยั่งยืน

ข. ยุทธศาสตร์การพัฒนาขององค์กรปกครองส่วนท้องถิ่นในเขตจังหวัด การพัฒนาทรัพยากรธรรมชาติและสิ่งแวดล้อม

๖. ยุทธศาสตร์ การพัฒนาทรัพยากรธรรมชาติและสิ่งแวดล้อม

๖.๓ แผนงาน อุตสาหกรรมและการโยธา

ที่	โครงการ	วัตถุประสงค์	เป้าหมาย (ผลผลิตของโครงการ)	งบประมาณ					ตัวชี้วัด (KPI)	ผลที่คาดว่าจะได้รับ	หน่วยงานรับผิดชอบ
				๒๕๖๑ บาท	๒๕๖๒ บาท	๒๕๖๓ บาท	๒๕๖๔ บาท	๒๕๖๕ บาท			
๑	โครงการการติดตามประเมินผลและปรับปรุงผังเมืองรวมในจังหวัดสิงห์บุรี	เพื่อให้ทราบความก้าวหน้าของแผนงานและโครงการที่ได้กำหนดไว้	ดำเนินการโดยร่วมกับส่วนราชการที่เกี่ยวข้องติดตามประเมินผลของโครงการจัดทำผังเมืองรวมจังหวัดสิงห์บุรีเพื่อให้ทราบถึงปัญหาอุปสรรคความก้าวหน้าและผลกระทบโดยรวมของโครงการ	๑๐๐,๐๐๐	๑๐๐,๐๐๐	๑๐๐,๐๐๐	๑๐๐,๐๐๐	๑๐๐,๐๐๐	มีกิจกรรมการพัฒนาด้านผังเมือง ๑ กิจกรรม	ประชาชนได้รับความสะดวกสบายและมีความพึงพอใจ	กองช่าง
๒	ก่อสร้างหินเรียงป้องกันทรายถล่มริมตลิ่งแม่น้ำเจ้าพระยา	เพื่อป้องกันการพังทลายบรรเทาผลกระทบในการเกิดอุทกภัย เกิดภูมิทัศน์ที่สวยงาม	ทำการปรับเกลี่ยแต่ง และบดอัดคันทาง ปูแผ่นโยสิ่งเคราะห์หินเรียงความยาวประมาณ ๑,๗๒๐,๐๐๐ เมตร รายละเอียดตามแบบแปลนที่ อบจ.สิงห์บุรี กำหนด	๖๐,๔๕๐,๐๐๐	-	-	-	-	จำนวนประชาชนที่ได้รับความปลอดภัยจากการเกิดอุทกภัย	บรรเทาความเดือดร้อนของประชาชนในบริเวณที่ได้รับผลกระทบ	กองช่าง ขอประสานโดย ท.ม.สิงห์บุรี

๖. ยุทธศาสตร์ การพัฒนาทรัพยากรธรรมชาติและสิ่งแวดล้อม

๖.๓ แผนงาน อุตสาหกรรมและการโยธา

ที่	โครงการ	วัตถุประสงค์	เป้าหมาย (ผลผลิตของโครงการ)	งบประมาณ					ตัวชี้วัด (KPI)	ผลที่คาดว่าจะได้รับ	หน่วยงานรับผิดชอบ
				๒๕๖๑ บาท	๒๕๖๒ บาท	๒๕๖๓ บาท	๒๕๖๔ บาท	๒๕๖๕ บาท			
๓	ก่อสร้างท่อระบายน้ำ คสล. พร้อมก่อสร้าง สถานีสูบน้ำ	เพื่อระบบการระบายน้ำ ที่ดีมีมาตรฐานและ สามารถแก้ไขปัญหา น้ำท่วมขังได้	ก่อสร้างท่อระบายน้ำ คสล. Ø ๑.๔๐-๑.๖๐ เมตร และ บ่อบั่ก ความยาวประมาณ ๙๕๐ เมตร พร้อมก่อสร้าง สถานีสูบน้ำ รายละเอียดตาม แบบแปลนที่ อบจ.สิงห์บุรี กำหนด	-	-	-	-	๔,๐๐๐,๐๐๐	ดำเนินการ ๑ แห่ง	มีระบบการระบาย น้ำที่ดี และป้องกัน ไม่ให้เกิดน้ำท่วม	กองช่าง ขอประสานโดย ทม.สิงห์บุรี
๔	ก่อสร้างท่อระบายน้ำ คสล. พร้อมเชื่อมต่อท่อ ระบายน้ำ	เพื่อระบบการระบายน้ำ ที่ดีมีมาตรฐานและ สามารถแก้ไขปัญหา น้ำท่วมขังได้	ก่อสร้างท่อระบายน้ำ คสล. พร้อมเชื่อมต่อท่อระบายน้ำ ขนาดเส้นผ่านศูนย์กลาง ๑.๖๐ เมตร และบ่อบั่ก ความยาวประมาณ ๓๐๕ เมตร รายละเอียดตามแบบแปลนที่ อบจ.สิงห์บุรี กำหนด	-	๑,๘๐๐,๐๐๐	-	-	-	ดำเนินการ ๑ แห่ง	มีระบบการระบาย น้ำที่ดี และป้องกัน ไม่ให้เกิดน้ำท่วม	กองช่าง ขอประสานโดย ทม.สิงห์บุรี

๖. ยุทธศาสตร์ การพัฒนาทรัพยากรธรรมชาติและสิ่งแวดล้อม

๖.๓ แผนงาน อุตสาหกรรมและการโยธา

ที่	โครงการ	วัตถุประสงค์	เป้าหมาย (ผลผลิตของโครงการ)	งบประมาณ					ตัวชี้วัด (KPI)	ผลที่คาดว่าจะได้รับ	หน่วยงานรับผิดชอบ
				๒๕๖๑ บาท	๒๕๖๒ บาท	๒๕๖๓ บาท	๒๕๖๔ บาท	๒๕๖๕ บาท			
๕	ก่อสร้างท่อระบายน้ำ คสล. พร้อมบ่อพักถนน นายโชติ	เพื่อระบบการระบายน้ำ ที่ดีมีมาตรฐานและ สามารถแก้ไขปัญหา น้ำท่วมขังได้	ก่อสร้างท่อระบายน้ำ คสล. พร้อมบ่อพัก ขนาดเส้นผ่าน ศูนย์กลาง ๐.๖๐ เมตร ยาว ประมาณ ๓๓๐ เมตร รายละเอียดตามแบบแปลนที่ อบจ.สิงห์บุรี กำหนด	-	๑,๐๙๐,๐๐๐	-	-	-	ดำเนินการ ๑ แห่ง	มีระบบการระบาย น้ำที่ดี และป้องกัน ไม่ให้เกิดน้ำท่วม	กองช่าง ขอประสานโดย ท.ม.สิงห์บุรี
๖	ก่อสร้างผนังกันน้ำ	เพื่อป้องกันไม่ให้เกิด น้ำท่วมและบรรเทา ปัญหาน้ำล้นตลิ่ง	ก่อสร้างผนังกันน้ำบริเวณ คลองบางต้นโพธิ์ (ต่อยอดเดิม) ม.๓ ต.ต้นโพธิ์ อ.เมืองสิงห์บุรี ระยะทางยาว ๙๕๐ เมตร รายละเอียดตามแบบแปลน ที่ อบจ.สิงห์บุรี กำหนด	-	-	-	๓,๓๐๐,๐๐๐	-	ดำเนินการ ๑ แห่ง	มีระบบการระบาย น้ำที่ดี และป้องกัน ไม่ให้เกิดน้ำท่วม	กองช่าง ขอประสานโดย อบต.ต้นโพธิ์
๗	ก่อสร้างผนังกันน้ำ	เพื่อป้องกันไม่ให้เกิด น้ำท่วมและบรรเทา ปัญหาน้ำล้นตลิ่ง	ก่อสร้างผนังกันน้ำต่อจาก ม.๒ ตลอดแนวสุดเขต ม.๓ ต.บางกระบือ อ.เมืองสิงห์บุรี ยาว ๑,๓๐๐ เมตร รายละเอียด ตามแบบแปลนที่ อบจ.สิงห์บุรี กำหนด	-	-	-	๑,๓๐๐,๐๐๐,๐๐๐	-	ดำเนินการ ๑ แห่ง	มีระบบการระบาย น้ำที่ดี และป้องกัน ไม่ให้เกิดน้ำท่วม	กองช่าง ขอประสานโดย อบต.บางกระบือ

ก. ยุทธศาสตร์จังหวัดที่ ๓ พัฒนาคมน คุณภาพชีวิตและสังคมแห่งการเรียนรู้ เพื่อความมั่นคง มั่งคั่ง และยั่งยืน

ข. ยุทธศาสตร์การพัฒนาขององค์กรปกครองส่วนท้องถิ่นในเขตจังหวัด การพัฒนาทรัพยากรธรรมชาติและสิ่งแวดล้อม

๖. ยุทธศาสตร์ การพัฒนาทรัพยากรธรรมชาติและสิ่งแวดล้อม

๖.๔ แผนงาน เคหะและชุมชน

ที่	โครงการ	วัตถุประสงค์	เป้าหมาย (ผลผลิตของโครงการ)	งบประมาณ					ตัวชี้วัด (KPI)	ผลที่คาดว่าจะได้รับ	หน่วยงานรับผิดชอบ
				๒๕๖๖ บาท	๒๕๖๗ บาท	๒๕๖๘ บาท	๒๕๖๙ บาท	๒๕๗๐ บาท			
๑	จัดการขยะมูลฝอย	เพื่อเพิ่มประสิทธิภาพในการบริหารจัดการขยะมูลฝอยและสิ่งปฏิกูล ทำให้แก้ไขปัญหาสิ่งแวดล้อมซึ่งเป็นผลมาจากขยะมีพิษและสิ่งปฏิกูลต่างๆตามนโยบายและแผนแม่บทการบริหารจัดการขยะมูลฝอยของประเทศ	ดำเนินการเอง หรือ ร่วมกับหน่วยงานที่เกี่ยวข้องในการบริหารจัดการขยะมูลฝอยและสิ่งปฏิกูลในจังหวัดสิงห์บุรี ตามนโยบายรัฐบาล หรือ จังหวัด และต้องอยู่ในอำนาจหน้าที่ที่กฎหมาย และประกาศคณะกรรมการการกระจายอำนาจฯ กำหนด	๒๐๐,๐๐๐	๒๐๐,๐๐๐	๒๐๐,๐๐๐	๒๐๐,๐๐๐	๒๐๐,๐๐๐	ดำเนินการไม่น้อยกว่า ๑ ครั้ง	ขยะมูลฝอยและสิ่งปฏิกูลถูกกำจัดอย่างถูกวิธี	กองสาธารณสุข

๖. ยุทธศาสตร์ การพัฒนาทรัพยากรธรรมชาติและสิ่งแวดล้อม

๖.๔ แผนงาน เคหะและชุมชน

ที่	โครงการ	วัตถุประสงค์	เป้าหมาย (ผลผลิตของโครงการ)	งบประมาณ					ตัวชี้วัด (KPI)	ผลที่คาดว่าจะได้รับ	หน่วยงาน รับผิดชอบ
				๒๕๖๖ บาท	๒๕๖๗ บาท	๒๕๖๘ บาท	๒๕๖๙ บาท	๒๕๗๐ บาท			
๒	โครงการจัดหา หรือปรับปรุงสถานีขนถ่ายมูลฝอยและสิ่งปฏิกูลกลุ่ม Cluster เพื่อเพิ่มประสิทธิภาพในการจัดการมูลฝอยและสิ่งปฏิกูลในภาพรวมของจังหวัด	เพื่อเพิ่มประสิทธิภาพและรองรับการจัดการขยะมูลฝอยขององค์กรปกครองส่วนท้องถิ่นและส่วนราชการในจังหวัดสิงห์บุรี	ดำเนินการก่อสร้างหรือพัฒนาปรับปรุงสถานีขนถ่ายมูลฝอยและสิ่งปฏิกูล ในเขตพื้นที่จังหวัดสิงห์บุรี เพื่อรองรับปริมาณขยะที่เพิ่มขึ้น โดยดำเนินการเอง หรือ ร่วมกับอปท.และหน่วยงานอื่นที่เกี่ยวข้อง	๕,๐๐๐,๐๐๐	๕,๐๐๐,๐๐๐	๕,๐๐๐,๐๐๐	๕,๐๐๐,๐๐๐	๕,๐๐๐,๐๐๐	กลุ่ม Cluster จำนวน ๓ แห่ง	ขยะมูลฝอยและสิ่งปฏิกูลได้รับการกำจัดตามหลักสุขาภิบาลลดปริมาณขยะตกค้างในชุมชน	กองสาธารณสุข

ก. ยุทธศาสตร์จังหวัดที่ ๓ พัฒนาคน คุณภาพชีวิตและสังคมแห่งการเรียนรู้ เพื่อความมั่นคง มั่งคั่ง และยั่งยืน

ข. ยุทธศาสตร์การพัฒนาขององค์กรปกครองส่วนท้องถิ่นในเขตจังหวัด การพัฒนาระบบบริหารและการจัดการ

๗. ยุทธศาสตร์ การพัฒนาระบบบริหารและการจัดการ

๗.๑ แผนงาน บริหารงานทั่วไป

ที่	โครงการ	วัตถุประสงค์	เป้าหมาย (ผลผลิตของโครงการ)	งบประมาณ					ตัวชี้วัด (KPI)	ผลที่คาดว่าจะได้รับ	หน่วยงาน รับผิดชอบ
				๒๕๖๖ บาท	๒๕๖๗ บาท	๒๕๖๘ บาท	๒๕๖๙ บาท	๒๕๗๐ บาท			
๑	จ้างนักเรียนนักศึกษา ทำงานช่วงปิดภาคเรียน ฤดูร้อน	เพื่อเป็นการลดรายจ่าย ผู้ประกอบการในช่วงปิด ภาคเรียน และวันหยุด ส่งเสริมการใช้เวลาว่าง ให้เป็นประโยชน์	นักเรียน นักศึกษา ในพื้นที่ จังหวัดสิงห์บุรี	๑๒๐,๐๐๐	๑๒๐,๐๐๐	๑๒๐,๐๐๐	๑๒๐,๐๐๐	๑๒๐,๐๐๐	ปีละ ๑ ครั้ง	นักเรียน นักศึกษา ได้ฝึกวิชาชีพ เพิ่มพูนทักษะ ของตนเองมากขึ้น	กองการ เจ้าหน้าที่
๒	ค่าบอกรับวารสาร	เพื่อเป็นค่าวารสาร หนังสือ พิมพ์รายวัน หนังสือ ระเบียบกฎหมายทาง ราชการ และอื่นๆ	ข้าราชการ พนักงานและ ประชาชนที่มาติดต่อราชการ ได้รับรู้ข้อมูลข่าวสารอย่าง เป็นปัจจุบัน	๕๐,๐๐๐	๕๐,๐๐๐	๕๐,๐๐๐	๕๐,๐๐๐	๕๐,๐๐๐	การเบิกจ่ายเป็น ไปตามที่ระเบียบ กำหนด ๑๐๐%	บุคลากร อบจ. สิงห์บุรี และประชาชน ที่มาติดต่อราชการ ได้รับรู้ข่าวสาร และนำไปปรับใช้ ในชีวิตประจำวันได้	สำนักปลัดฯ

๗. ยุทธศาสตร์ การพัฒนาระบบบริหารและการจัดการ

๗.๑ แผนงาน บริหารงานทั่วไป

ที่	โครงการ	วัตถุประสงค์	เป้าหมาย (ผลผลิตของโครงการ)	งบประมาณ					ตัวชี้วัด (KPI)	ผลที่คาดว่าจะได้รับ	หน่วยงาน รับผิดชอบ
				๒๕๖๖ บาท	๒๕๖๗ บาท	๒๕๖๘ บาท	๒๕๖๙ บาท	๒๕๗๐ บาท			
๓	การจัดทำแผนพัฒนา ท้องถิ่น และการจัดเวที ประชาคมเพื่อการ ประสานแผนพัฒนา ท้องถิ่นขององค์การ บริหารส่วนจังหวัดสิงห์บุรี	-ดำเนินการจัดทำแผน พัฒนาท้องถิ่นได้ตาม ที่ระเบียบฯ กำหนดได้ อย่างถูกต้อง -เพื่อรับทราบปัญหา ความต้องการของ ประชาชนและนำมาจัด ทำแผนพัฒนาท้องถิ่นได้ อย่างมีประสิทธิภาพ	จัดอบรมสัมมนา จัดเวที ประชาคมท้องถิ่น จัดประชุม คณะกรรมการชุดต่างๆ ตามระเบียบกระทรวงมหาดไทย ว่าด้วยการจัดทำแผนพัฒนา ขององค์กรปกครองส่วนท้องถิ่น และอื่นๆ ที่เกี่ยวข้องกับการ จัดทำและประสานแผนพัฒนา ท้องถิ่นขององค์การบริหารส่วน จังหวัดสิงห์บุรี	๓๐๐,๐๐๐	๓๐๐,๐๐๐	๓๐๐,๐๐๐	๓๐๐,๐๐๐	๓๐๐,๐๐๐	ผ่านการประเมิน ผลการปฏิบัติ ราชการ จาก Core team ไม่น้อยกว่า ร้อยละ ๖๐	สามารถแก้ไขปัญหา และสนองตอบต่อ ความต้องการของ ประชาชนได้อย่าง รวดเร็วและตรงตาม ความต้องการของประชาชน	กองยุทธศาสตร์ และงบประมาณ

ก. ยุทธศาสตร์จังหวัดที่ ๓ พัฒนาคน คุณภาพชีวิตและสังคมแห่งการเรียนรู้ เพื่อความมั่นคง มั่งคั่ง และยั่งยืน

ข. ยุทธศาสตร์การพัฒนาขององค์กรปกครองส่วนท้องถิ่นในเขตจังหวัด การพัฒนาระบบบริหารและการจัดการ

๗. ยุทธศาสตร์ การพัฒนาระบบบริหารและการจัดการ

๗.๒ แผนงาน อุตสาหกรรมและการโยธา

ที่	โครงการ	วัตถุประสงค์	เป้าหมาย (ผลผลิตของโครงการ)	งบประมาณ					ตัวชี้วัด (KPI)	ผลที่คาดว่าจะได้รับ	หน่วยงานรับผิดชอบ
				๒๕๖๖ บาท	๒๕๖๗ บาท	๒๕๖๘ บาท	๒๕๖๙ บาท	๒๕๗๐ บาท			
๑	บำรุงรักษาซ่อมแซมยานพาหนะ เครื่องทუნแรง และเครื่องจักรกล	เพื่อให้เกิดความสะดวกรวดเร็วในการปฏิบัติงานและบำรุงรักษายานพาหนะ เครื่องจักรกล	ซ่อมแซมบำรุงรักษายานพาหนะ เครื่องทุนแรง และเครื่องจักรกล เพื่อให้ใช้งานได้ และมีประสิทธิภาพ	๒,๕๐๐,๐๐๐	๒,๕๐๐,๐๐๐	๒,๕๐๐,๐๐๐	๒,๕๐๐,๐๐๐	๒,๕๐๐,๐๐๐	การปฏิบัติงานสำเร็จรวดเร็ว มีประสิทธิภาพไม่น้อยกว่าร้อยละ ๘๐	การปฏิบัติงานมีความคล่องตัว และมีประสิทธิภาพ	กองช่าง
๒	ซ่อมแซมบำรุงรักษาและปรับปรุงครุภัณฑ์โครงสร้างขนาดใหญ่	เพื่อให้เกิดความสะดวกรวดเร็วในการปฏิบัติงานและบำรุงรักษายานพาหนะ เครื่องจักรกล	ซ่อมแซมบำรุงรักษายานพาหนะ เครื่องทุนแรง และเครื่องจักรกล เพื่อให้ใช้งานได้ และมีประสิทธิภาพ	๕๐๐,๐๐๐	๕๐๐,๐๐๐	๕๐๐,๐๐๐	๕๐๐,๐๐๐	๕๐๐,๐๐๐	การปฏิบัติงานสำเร็จรวดเร็ว มีประสิทธิภาพไม่น้อยกว่าร้อยละ ๘๐	การปฏิบัติงานมีความคล่องตัว และมีประสิทธิภาพ	กองช่าง

- ก. ยุทธศาสตร์จังหวัดที่ ๓ พัฒนาคมน คุณภาพชีวิตและสังคมแห่งการเรียนรู้ เพื่อความมั่นคง มั่งคั่ง และยั่งยืน
- ข. ยุทธศาสตร์การพัฒนาขององค์กรปกครองส่วนท้องถิ่นในเขตจังหวัด การพัฒนาระบบบริหารและการจัดการ
๗. ยุทธศาสตร์ การพัฒนาระบบบริหารและการจัดการ
- ๗.๓ แผนงาน งบกลาง

ที่	โครงการ	วัตถุประสงค์	เป้าหมาย (ผลผลิตของโครงการ)	งบประมาณ					ตัวชี้วัด (KPI)	ผลที่คาดว่าจะได้รับ	หน่วยงาน รับผิดชอบ
				๒๕๖๖ บาท	๒๕๖๗ บาท	๒๕๖๘ บาท	๒๕๖๙ บาท	๒๕๗๐ บาท			
๑	สมทบสำนักงานหลักประกันสุขภาพ	เพื่อส่งเสริมความร่วมมือระหว่างหน่วยงานที่เกี่ยวข้องในการพัฒนาระบบการให้บริการฟื้นฟูสมรรถภาพที่จำเป็นต่อสุขภาพของ	คนพิการที่ลงทะเบียนในระบบหลักประกันสุขภาพแห่งชาติ ผู้สูงอายุที่มีความจำเป็นต้องได้รับการฟื้นฟูสมรรถภาพฯ ผู้ป่วยที่พ้นระยะเฉียบพลันที่อยู่ระยะที่จำเป็นต้องได้รับการฟื้นฟูสมรรถภาพ ได้รับการดูแลอย่างมีประสิทธิภาพและทั่วถึง	๗๐๙,๕๔๐	๗๐๙,๕๔๐	๗๐๙,๕๔๐	๗๐๙,๕๔๐	๗๐๙,๕๔๐	ร้อยละ ๖๐ ของกลุ่มเป้าหมายได้รับการพัฒนาคุณภาพชีวิตที่ดีขึ้น	คนพิการ ผู้สูงอายุ ผู้ป่วยที่จำเป็นต้องได้รับการฟื้นฟูสมรรถภาพเพื่อนำไปสู่การพัฒนาคุณภาพชีวิตที่ดีขึ้น และสามารถใช้ชีวิตในสังคมได้อย่างมีความสุข	กองสาธารณสุข

**บัญชีสรุปโครงการพัฒนา
แผนพัฒนาท้องถิ่น (พ.ศ.๒๕๖๖-๒๕๗๐)
สำหรับโครงการที่เกินศักยภาพขององค์กรบริหารส่วนท้องถิ่น
องค์การบริหารส่วนจังหวัดสิงห์บุรี**

ยุทธศาสตร์	ปี ๒๕๖๖		ปี ๒๕๖๗		ปี ๒๕๖๘		ปี ๒๕๖๙		ปี ๒๕๗๐		รวม ๕ ปี	
	จำนวนโครงการ	งบประมาณ(บาท)	จำนวนโครงการ	งบประมาณ(บาท)	จำนวนโครงการ	งบประมาณ(บาท)	จำนวนโครงการ	งบประมาณ(บาท)	จำนวนโครงการ	งบประมาณ(บาท)	จำนวนโครงการ	งบประมาณ(บาท)
๑) ยุทธศาสตร์ พัฒนาส่งเสริมการเกษตรและผลผลิตทางการเกษตร												
๑.๑ แผนงานการเกษตร	๓	๕๐,๕๐๒,๐๘๐	๓	๕๐,๕๐๒,๐๘๐	๓	๕๐,๕๐๒,๐๘๐	๒	๔๘,๙๘๐,๐๐๐	๒	๔๘,๙๘๐,๐๐๐	๑๓	๒๔๙,๔๖๖,๒๔๐
๑.๒ อุตสาหกรรมและโยธา	๔	๘,๗๖๒,๓๘๔	๓	๘,๓๖๒,๓๘๔	๓	๙,๒๔๒,๓๘๔	๒	๖,๙๙๗,๒๐๐	๒	๖,๙๙๗,๒๐๐	๑๔	๔๐,๓๖๑,๕๕๒
รวม	๗	๕๙,๒๖๔,๔๖๔	๖	๕๘,๘๖๔,๔๖๔	๖	๕๙,๗๔๔,๔๖๔	๔	๕๕,๙๗๗,๒๐๐	๔	๕๕,๙๗๗,๒๐๐	๒๗	๒๘๙,๘๒๗,๗๙๒
๒) ยุทธศาสตร์ การพัฒนาการท่องเที่ยวเชิงประวัติศาสตร์ ศาสนา วัฒนธรรม และวิถีชีวิต												
	-	-	-	-	-	-	-	-	-	-	-	-
รวม	-	-	-	-	-	-	-	-	-	-	-	-
๓) ยุทธศาสตร์ พัฒนาเศรษฐกิจ												
๓.๑ แผนงานการพาณิชย์	๑	๓๐,๐๐๐,๐๐๐	๑	๓๐,๐๐๐,๐๐๐	๑	๓๐,๐๐๐,๐๐๐	๑	๓๐,๐๐๐,๐๐๐	๑	๓๐,๐๐๐,๐๐๐	๕	๑๕๐,๐๐๐,๐๐๐
รวม	๑	๓๐,๐๐๐,๐๐๐	๑	๓๐,๐๐๐,๐๐๐	๑	๓๐,๐๐๐,๐๐๐	๑	๓๐,๐๐๐,๐๐๐	๑	๓๐,๐๐๐,๐๐๐	๕	๑๕๐,๐๐๐,๐๐๐
๔) ยุทธศาสตร์ พัฒนาโครงสร้างพื้นฐาน และบริการสาธารณะ												
๔.๑ แผนงานอุตสาหกรรมและการโยธา	๓๖	๑๒๓,๕๔๒,๔๐๐	๒๖	๑๐๘,๑๓๒,๙๐๐	๒๔	๙๗,๖๐๖,๙๐๐	๒๗	๑๑๓,๘๓๕,๙๐๐	๒๒	๙๕,๘๘๔,๙๐๐	๑๓๕	๕๓๙,๐๐๓,๐๐๐
รวม	๓๖	๑๒๓,๕๔๒,๔๐๐	๒๖	๑๐๘,๑๓๒,๙๐๐	๒๔	๙๗,๖๐๖,๙๐๐	๒๗	๑๑๓,๘๓๕,๙๐๐	๒๒	๙๕,๘๘๔,๙๐๐	๑๓๕	๕๓๙,๐๐๓,๐๐๐
๕) ยุทธศาสตร์ พัฒนาสังคมและคุณภาพชีวิต												
๕.๑ แผนงานอุตสาหกรรมและการโยธา	๓	๑๐,๖๔๑,๐๐๐	๒	๓,๔๐๐,๐๐๐	๒	๓,๔๐๐,๐๐๐	๒	๓,๔๐๐,๐๐๐	๒	๓,๔๐๐,๐๐๐	๑๑	๒๔,๒๔๑,๐๐๐
รวม	๓	๑๐,๖๔๑,๐๐๐	๒	๓,๔๐๐,๐๐๐	๒	๓,๔๐๐,๐๐๐	๒	๓,๔๐๐,๐๐๐	๒	๓,๔๐๐,๐๐๐	๑๑	๒๔,๒๔๑,๐๐๐

๒๒๒

ยุทธศาสตร์	ปี ๒๕๖๖		ปี ๒๕๖๗		ปี ๒๕๖๘		ปี ๒๕๖๙		ปี ๒๕๗๐		รวม ๕ ปี	
	จำนวนโครงการ	งบประมาณ(บาท)	จำนวนโครงการ	งบประมาณ(บาท)	จำนวนโครงการ	งบประมาณ(บาท)	จำนวนโครงการ	งบประมาณ(บาท)	จำนวนโครงการ	งบประมาณ(บาท)	จำนวนโครงการ	งบประมาณ(บาท)
๖) ยุทธศาสตร์ พัฒนาศูนย์พักพิงการชราและสิ่งแวดล้อม												
๖.๑ แผนงานอุตสาหกรรมและการโยธา	๑๐	๗๖,๑๕๑,๕๐๐	๙	๖๗,๐๖๐,๕๐๐	๘	๖๕,๘๖๐,๕๐๐	๘	๖๕,๘๖๐,๕๐๐	๘	๖๕,๘๖๐,๕๐๐	๔๓	๓๔๐,๗๙๓,๕๐๐
๖.๒ แผนงานการเกษตร	๑	๑,๔๐๐,๐๐๐	-	-	-	-	-	-	-	-	๑	๑,๔๐๐,๐๐๐
รวม	๑๑	๗๗,๕๕๑,๕๐๐	๙	๖๗,๐๖๐,๕๐๐	๘	๖๕,๘๖๐,๕๐๐	๘	๖๕,๘๖๐,๕๐๐	๘	๖๕,๘๖๐,๕๐๐	๔๔	๓๔๒,๑๙๓,๕๐๐
๗) ยุทธศาสตร์ พัฒนาระบบบริหารและการจัดการ												
	-	-	-	-	-	-	-	-	-	-	-	-
รวม	-	-	-	-	-	-	-	-	-	-	-	-
รวมทั้งสิ้น	๕๘	๓๐๐,๙๙๙,๓๖๔	๔๔	๒๖๗,๔๕๗,๘๖๔	๔๑	๒๕๖,๖๑๑,๘๖๔	๔๒	๒๖๙,๐๗๓,๖๐๐	๓๗	๒๕๑,๑๒๒,๖๐๐	๒๒๒	๑,๓๔๕,๒๖๕,๒๙๒

รายละเอียดโครงการพัฒนา
แผนพัฒนาท้องถิ่น (พ.ศ. ๒๕๖๖-๒๕๗๐)
สำหรับโครงการที่เกินศักยภาพขององค์กรปกครองส่วนท้องถิ่น
องค์การบริหารส่วนจังหวัดสิงห์บุรี

ก. ยุทธศาสตร์จังหวัดที่ ๑ พัฒนาสู่เมืองเกษตรอินทรีย์มาตรฐาน และอาหารปลอดภัยแบบครบวงจร

ข. ยุทธศาสตร์การพัฒนาขององค์กรปกครองส่วนท้องถิ่นในเขตจังหวัด การพัฒนาส่งเสริมการเกษตรและผลผลิตทางการเกษตร

๑. ยุทธศาสตร์ การพัฒนาส่งเสริมการเกษตรและผลผลิตทางการเกษตร

๑.๑ แผนงาน การเกษตร

ที่	โครงการ	วัตถุประสงค์	เป้าหมาย (ผลผลิตของโครงการ)	งบประมาณ					ตัวชี้วัด (KPI)	ผลที่คาดว่าจะได้รับ	หน่วยงาน รับผิดชอบ
				๒๕๖๖ บาท	๒๕๖๗ บาท	๒๕๖๘ บาท	๒๕๖๙ บาท	๒๕๗๐ บาท			
๑	พัฒนาชุดลอกลำพระยา พายเรือ แปลง ๓ หมู่ที่ ๘ ตำบลโพธิ์ชัย	- เพื่อฟื้นฟูสภาพ แหล่งน้ำไม่ให้ตื้นเขิน - เพื่อเป็นแหล่งกัก เก็บน้ำไว้ในฤดูแล้ง - เพื่อเป็นการป้องกัน น้ำท่วม	ชุดลอกลำพระยาพายเรือ แปลง ๓ หมู่ที่ ๘ ตำบล โพธิ์ชัย ขนาดพื้นที่ ๒๖ ไร่ จำนวน ๑ แห่ง	๙๘๐,๐๐๐	๙๘๐,๐๐๐	๙๘๐,๐๐๐	๙๘๐,๐๐๐	๙๘๐,๐๐๐	- ได้แหล่งน้ำ ขนาดพื้นที่ ๒๖ ไร่ - ปริมาณกัก เก็บน้ำ ๖๔,๐๐๐ ลูกบาศก์เมตร	- เกษตรกรมี แหล่งน้ำใช้ภาค การเกษตร ครอบคลุม ๕๐๐ ไร่ - มีพื้นที่รองรับ น้ำหากเกิด อุทกภัย	จังหวัดสิงห์บุรี ขอประสานโดย อบต.โพธิ์ชัย

๑. ยุทธศาสตร์ การพัฒนาส่งเสริมการเกษตรและผลผลิตทางการเกษตร

๑.๑ แผนงาน การเกษตร

ที่	โครงการ	วัตถุประสงค์	เป้าหมาย (ผลผลิตของโครงการ)	งบประมาณ					ตัวชี้วัด (KPI)	ผลที่คาดว่าจะได้รับ	หน่วยงาน รับผิดชอบ
				๒๕๖๖ บาท	๒๕๖๗ บาท	๒๕๖๘ บาท	๒๕๖๙ บาท	๒๕๗๐ บาท			
๒	พัฒนาชุดลอกคลอง ระบายใหญ่ชัยนาท - ป่าสัก ๓ (ลำโพธิ์ชัย) ตำบล ทองเอน , ตำบลโพธิ์ชัย, ตำบลจรัญราย	- เพื่อฟื้นฟูสภาพ แหล่งน้ำไม่ให้ตื้นเขิน - เพื่อเป็นแหล่งกัก เก็บน้ำไว้ในฤดูแล้ง - เพื่อเป็นการป้องกัน น้ำท่วม	ชุดลอกคลองระบายใหญ่ ชัยนาท - ป่าสัก ๓ (ลำโพธิ์ชัย) ตำบลทองเอน, ตำบลโพธิ์ชัย , ตำบลจรัญราย ระยะทาง ๕,๐๐๐ เมตร จำนวน ๑ แห่ง	๔๘,๐๐๐,๐๐๐	๔๘,๐๐๐,๐๐๐	๔๘,๐๐๐,๐๐๐	๔๘,๐๐๐,๐๐๐	๔๘,๐๐๐,๐๐๐	- ได้แหล่งน้ำ ขนาดพื้นที่ ๒๗ ไร่ - ปริมาณกัก เก็บน้ำ ๑,๔๐๐,๐๐๐ ลูกบาศก์เมตร	-เกษตรกร ตำบลทองเอน, ตำบลโพธิ์ชัย, ตำบลจรัญราย มีแหล่งน้ำใช้ ภาคการเกษตร ครอบคลุม ๒,๐๐๐ ไร่ - มีพื้นที่รอง รับน้ำหากเกิด อุทกภัย	จังหวัดสิงห์บุรี ขอประสานโดย อบต.โพธิ์ชัย

๑. ยุทธศาสตร์ การพัฒนาส่งเสริมการเกษตรและผลิตทางการเกษตร

๑.๑ แผนงาน การเกษตร

ที่	โครงการ	วัตถุประสงค์	เป้าหมาย (ผลผลิตของโครงการ)	งบประมาณ					ตัวชี้วัด (KPI)	ผลที่คาดว่าจะได้รับ	หน่วยงาน รับผิดชอบ
				๒๕๖๖ บาท	๒๕๖๗ บาท	๒๕๖๘ บาท	๒๕๖๙ บาท	๒๕๗๐ บาท			
๓	ขุดลอกและจัดเก็บ วัชพืชลำบางบ้านไร่ พื้นที่ หมู่ที่ ๔	เพื่อควบคุมและกำจัด ผักตบชวา, วัชพืชใน พื้นที่และเพื่อให้ น้ำไหลเวียนได้สะดวก	ขุดลอกและจัดเก็บวัชพืชลำ บางบ้านไร่พื้นที่ หมู่ที่ ๔	๑,๕๒๒,๐๘๐	๑,๕๒๒,๐๘๐	๑,๕๒๒,๐๘๐	-	-	ร้อยละ ๑๐๐ ของผลสำเร็จ ในการดำเนิน โครงการ	ประชาชนมีน้ำใช้ เพื่อการเกษตร อย่างเพียงพอและ น้ำไหลเวียนได้ สะดวก	จังหวัดสิงห์บุรี ขอประสาน โดย อบต. โพทรวม
			จุดที่ ๑ ปากกว้าง ๑๕ เมตร ระยะทางยาว ๑,๔๗๘ เมตร ก้นกว้าง ๕ เมตร ลึก ๐.๕๐ เมตร จุดที่ ๒ ปากกว้าง ๘ เมตร ระยะทางยาว ๗๗๒ เมตร ก้น กว้าง ๓ เมตร ลึก ๐.๕๐ เมตร								

ก. ยุทธศาสตร์จังหวัดที่ ๑ พัฒนาสู่เมืองเกษตรอินทรีย์มาตรฐาน และอาหารปลอดภัยแบบครบวงจร

ข. ยุทธศาสตร์การพัฒนาขององค์กรปกครองส่วนท้องถิ่นในเขตจังหวัด การพัฒนาส่งเสริมการเกษตรและผลผลิตทางการเกษตร

๑. ยุทธศาสตร์ การพัฒนาส่งเสริมการเกษตรและผลผลิตทางการเกษตร

๑.๒ แผนงาน อุตสาหกรรมและการโยธา

ที่	โครงการ	วัตถุประสงค์	เป้าหมาย (ผลผลิตของโครงการ)	งบประมาณ					ตัวชี้วัด (KPI)	ผลที่คาดว่าจะได้รับ	หน่วยงานรับผิดชอบ
				๒๕๖๖ บาท	๒๕๖๗ บาท	๒๕๖๘ บาท	๒๕๖๙ บาท	๒๕๗๐ บาท			
๑	ก่อสร้างอาคารโรงสูบน้ำ หมู่ที่ ๖	เพื่อให้ประชาชนมีน้ำใช้เพื่อการเกษตรอย่างเพียงพอ	อาคารโรงสูบน้ำเพื่อการเกษตรกว้างยาวตามสภาพพื้นที่พร้อมเครื่องสูบน้ำไฟฟ้าและอุปกรณ์ติดตั้งจำนวน ๑ แห่ง	๔๐๐,๐๐๐	-	-	-	-	จำนวนประชากรที่ได้รับการช่วยเหลือ	เกษตรกรมีน้ำใช้ทำการเกษตรอย่างพอเพียงตลอดทั้งปี	จังหวัดสิงห์บุรี ขอประสานโดย อบต.จักรสิทธิ์
๒	ขุดลอกคูส่งน้ำ/ตาดคอนกรีตเสริมเหล็กและลงลูกรังบริเวณลงทุ่งนาสายฮวงซุ้ย คลองนอก หมู่ที่ ๔	เพื่อควบคุมและกำจัดผักตบชวา, วัชพืชในพื้นที่และเพื่อให้น้ำไหลเวียนได้สะดวก	ขุดลอกคูส่งน้ำ/ตาดคอนกรีตเสริมเหล็กและลงลูกรังบริเวณลงทุ่งนาสายฮวงซุ้ย ถึงคลองนอก หมู่ที่ ๔ ปากกว้าง ๑.๕ เมตร ระยะทางยาว ๑,๓๒๘ เมตร ก้นกว้าง ๐.๕๐ เมตร ลึก ๐.๘๐ เมตร (ลงลูกรัง กว้าง ๓ เมตร ยาว ๑,๓๒๘ เมตร)	๑,๓๖๕,๑๘๔	๑,๓๖๕,๑๘๔	๑,๓๖๕,๑๘๔	-	-	ร้อยละ ๑๐๐ ของผลสำเร็จในการดำเนินโครงการ	ประชาชนมีน้ำใช้เพื่อการเกษตรอย่างเพียงพอและน้ำไหลเวียนได้สะดวก	จังหวัดสิงห์บุรี ขอประสาน โดย อบต. โพทรวม

๑. ยุทธศาสตร์ การพัฒนาส่งเสริมการเกษตรและผลผลิตทางการเกษตร

๑.๒ แผนงาน อุตสาหกรรมและการโยธา

ที่	โครงการ	วัตถุประสงค์	เป้าหมาย (ผลผลิตของโครงการ)	งบประมาณ					ตัวชี้วัด (KPI)	ผลที่คาดว่าจะได้รับ	หน่วยงานรับผิดชอบ
				๒๕๖๖ บาท	๒๕๖๗ บาท	๒๕๖๘ บาท	๒๕๖๙ บาท	๒๕๗๐ บาท			
๓	ตลาดคูคอนกรีต เริ่มจากคลองชลประทาน ซ้าย ๑ ขวา ๑ หมู่ที่ ๑ ถึงไร่อ้อยนายเกษม ไตรพิจารย์ หมู่ที่ ๒	เพื่อให้พัฒนาแหล่ง น้ำการเกษตรและ กักเก็บน้ำหรือ ระบายน้ำในช่วงฤดู ฝนหรือฤดูน้ำหลาก	ตลาดคูคอนกรีตเริ่มจากคลอง ชลประทาน ซ้าย ๑ ขวา ๑ หมู่ที่ ๑ ถึงไร่อ้อยนายเกษม ไตรพิจารย์ หมู่ที่ ๒ ปากคู กว้าง ๒.๑๐ ม. ก้นคูกว้าง ๐.๕๐ ม. ลึกเฉลี่ย ๐.๘๐ ม. ระยะทางยาว ประมาณ ๒,๕๐๐ ม. พื้นที่คอนกรีต ไม่น้อยกว่า ๕,๒๕๐ ตร.ม.	๔,๓๗๓,๒๕๐	๔,๓๗๓,๒๕๐	๔,๓๗๓,๒๕๐	๔,๓๗๓,๒๕๐	๔,๓๗๓,๒๕๐	จำนวน ๑ สาย ที่มีการ ก่อสร้าง	ประชาชนมีน้ำ ใช้และน้ำไหล ผ่านสะดวกต่อ การทำกร เกษตร	จังหวัดสิงห์บุรี ขอประสาน โดย อบต. คอทราย
๔	ตลาดคูคอนกรีต เริ่มจากนายเจริญ ปัจฉิมถึงเขตติดต่อ บ้านจำ	เพื่อให้พัฒนาแหล่ง น้ำการเกษตรและ กักเก็บน้ำหรือ ระบายน้ำในช่วงฤดู ฝนหรือฤดูน้ำหลาก	ตลาดคูคอนกรีตเริ่มจากนา นายเจริญ ปัจฉิม ถึงเขตติดต่อ บ้านจำปากคูกว้าง ๒.๑๐ ม. ก้นคูกว้าง ๐.๕๐ ม. ลึกเฉลี่ย ๐.๘๐ ม. ยาว ๑,๕๐๐ ม. พื้นที่คอนกรีตไม่น้อยกว่า ๓,๑๕๐ ตร.ม.	๒,๖๒๓,๙๕๐	๒,๖๒๓,๙๕๐	๒,๖๒๓,๙๕๐	๒,๖๒๓,๙๕๐	๒,๖๒๓,๙๕๐	จำนวน ๑ สาย ที่มีการ ก่อสร้าง	ประชาชนมีน้ำ ใช้และน้ำไหล ผ่านสะดวกต่อ การทำกร เกษตร	จังหวัดสิงห์บุรี ขอประสาน โดย อบต. คอทราย

๑. ยุทธศาสตร์ การพัฒนาส่งเสริมการเกษตรและผลผลิตทางการเกษตร

๑.๒ แผนงาน อุตสาหกรรมและการโยธา

ที่	โครงการ	วัตถุประสงค์	เป้าหมาย (ผลผลิตของโครงการ)	งบประมาณ					ตัวชี้วัด (KPI)	ผลที่คาดว่าจะได้รับ	หน่วยงานรับผิดชอบ
				๒๕๖๖ บาท	๒๕๖๗ บาท	๒๕๖๘ บาท	๒๕๖๙ บาท	๒๕๗๐ บาท			
๕	ก่อสร้างคาดคูคอนกรีต หมู่ที่ ๖ บริเวณเลียบรินถนนสิงห์บุรี-สุพรรณบุรี ๓๐๓๒	เพื่อนำน้ำไปใช้ในการเกษตรและระบายน้ำช่วงฤดูฝน	ก่อสร้างคาดคูคอนกรีต ขนาดปากคูกว้าง ๒.๑๐ เมตร ก้นคูกว้าง ๐.๕๐ เมตร ความลึก ๐.๘๐ เมตร ความยาว ๘๐๐ เมตร บริเวณบ้านนางสมใจ ทองมาดี ถึงโรงเรียนไทยรัฐวิทยา ๕๖ (บ้านหนองกระทุ่ม)			๘๘๐,๐๐๐			ระยะทางที่ดำเนินการ	ประชาชนมีน้ำในการเกษตรและใช้ระบายน้ำช่วงฤดูฝน	จังหวัดสิงห์บุรี ขอประสานโดย อบต.หนองกระทุ่ม

ก. ยุทธศาสตร์จังหวัดที่ ๓ พัฒนาคุณภาพชีวิตและสร้างสังคมแห่งการเรียนรู้

ข. ยุทธศาสตร์การพัฒนาขององค์กรปกครองส่วนท้องถิ่นในเขตจังหวัด

๓. ยุทธศาสตร์ การพัฒนาเศรษฐกิจ

๓.๑ แผนงาน การพาณิชย์

ที่	โครงการ	วัตถุประสงค์	เป้าหมาย (ผลผลิตของโครงการ)	งบประมาณ					ตัวชี้วัด (KPI)	ผลที่คาดว่าจะได้รับ	หน่วยงาน รับผิดชอบ
				๒๕๖๑ บาท	๒๕๖๒ บาท	๒๕๖๓ บาท	๒๕๖๔ บาท	๒๕๖๕ บาท			
๑	ก่อสร้างฝาท่อคลองชลประทานสามชัยเพื่อการปรับปรุงตลาดให้เป็นระเบียบ หมู่ที่ ๑๒	เพื่อก่อสร้างฝาท่อคลอง	กว้าง ๑๒ เมตร ยาว ๒๕ เมตร จำนวน ๔ ช่วง	๓๐,๐๐๐,๐๐๐	๓๐,๐๐๐,๐๐๐	๓๐,๐๐๐,๐๐๐	๓๐,๐๐๐,๐๐๐	๓๐,๐๐๐,๐๐๐	ระยะทาง ๒๕ เมตร	ตลาดเป็นระเบียบดูแลรักษางานเป็นสัดส่วน	จังหวัดสิงห์บุรี ขอประสานโดย อบต.ทองเอน

ก. ยุทธศาสตร์จังหวัดที่ ๓ พัฒนาคมนภาพชีวิตและสังคมแห่งการเรียนรู้ เพื่อความมั่นคง มั่งคั่ง และยั่งยืน

ข. ยุทธศาสตร์การพัฒนาขององค์กรปกครองส่วนท้องถิ่นในเขตจังหวัด การพัฒนาโครงสร้างพื้นฐาน และการบริการสาธารณะ

๔. ยุทธศาสตร์ การพัฒนาโครงสร้างพื้นฐาน และบริการสาธารณะ

๔.๑ แผนงาน อุตสาหกรรมและการโยธา

ที่	โครงการ	วัตถุประสงค์	เป้าหมาย (ผลผลิตของโครงการ)	งบประมาณ					ตัวชี้วัด (KPI)	ผลที่คาดว่าจะได้รับ	หน่วยงานรับผิดชอบ
				๒๕๖๖ บาท	๒๕๖๗ บาท	๒๕๖๘ บาท	๒๕๖๙ บาท	๒๕๗๐ บาท			
๑	ก่อสร้างถนนลาดยาง หมู่ ๒ ต.สิงห์ จากนา นายเปี้ยก ถึงนา นายบุญฑิรา	-เพื่อให้ประชาชนในพื้นที่ที่มีเส้นทางคมนาคมที่สะดวก รวดเร็ว -เพื่อให้ถนนลาดยางที่ชำรุดกลับมาใช้งานได้ตามปกติ	ระยะทางประมาณ ๑,๕๐๐ ม.	๒,๖๐๐,๐๐๐	-	-	-	-	จำนวนผู้ได้รับประโยชน์	ครัวเรือนในตำบลร้อยละ ๔๐ มีเส้นทางคมนาคมที่สะดวกขึ้น	จังหวัดสิงห์บุรี ขอประสานโดย อบต.แม่ลา
๒	ลงหินคลุกบดอัดคั่นคลองธรรมชาติ หมู่ที่ ๕ และหมู่ที่ ๓ ต.สระแจง ชนเขตหมู่ที่ ๒ ต.ทุ่งคลี อ.เดิมบางนางบวช จ.สุพรรณบุรี	เพื่อการคมนาคมและขนส่งทางการเกษตรที่สะดวกขึ้น	ลงหินคลุกบดอัดคั่นคลองธรรมชาติ หมู่ที่ ๕ และหมู่ที่ ๓ ต.สระแจง ชนเขตหมู่ที่ ๒ ต.ทุ่งคลี อ.เดิมบางนางบวช จ.สุพรรณบุรี จำนวน ๑,๖๗๔ ลบ.ม. ระยะทาง ๒,๗๕๐ ม.	๑,๖๐๗,๐๐๐	-	-	-	-	มีถนนสภาพดี จำนวน ๑ สาย	การคมนาคมและการขนส่งมีความสะดวก รวดเร็ว	จังหวัดสิงห์บุรี ขอประสานโดย อบต.สระแจง

๔. ยุทธศาสตร์ การพัฒนาโครงสร้างพื้นฐาน และบริการสาธารณะ

๔.๑ แผนงาน อุตสาหกรรมและการโยธา

ที่	โครงการ	วัตถุประสงค์	เป้าหมาย (ผลผลิตของโครงการ)	งบประมาณ					ตัวชี้วัด (KPI)	ผลที่คาดว่าจะได้รับ	หน่วยงาน รับผิดชอบ
				๒๕๖๖ บาท	๒๕๖๗ บาท	๒๕๖๘ บาท	๒๕๖๙ บาท	๒๕๗๐ บาท			
๓	ก่อสร้างถนน คสล. สายที่ ๑ หมู่ที่ ๘ ต.เชิงกลัด อ.บางระจัน จ.สิงห์บุรี	เพื่อการพัฒนาเส้นทางคมนาคมและขนส่งพืชผลทางการเกษตร	ขนาดกว้าง ๓.๕๐ ม. ยาว ๒,๑๔๐ ม. หนา ๐.๑๕ ม. หรือมีพื้นที่ คสล. ไม่น้อยกว่า ๗,๔๙๐ ตร.ม.	๔,๑๑๙,๕๐๐	-	-	-	-	จำนวนถนนที่พัฒนาเพิ่มขึ้น	การคมนาคมสะดวกปลอดภัยรวดเร็ว	จังหวัดสิงห์บุรี ขอประสานโดย อบต.ไม้ดัด
๔	ซ่อมแซมถนนลาดยาง หมู่ที่ ๖ ต.โพชนไก่ จากสะพานหน้าบ้าน นางอนุรักษ์ถึงคลองต้งน้ำ	-เพื่อให้ประชาชนในพื้นที่ที่มีเส้นทางคมนาคมที่สะดวกรวดเร็ว -เพื่อให้ถนนลาดยางที่ชำรุดกลับมาใช้งานได้ตามปกติ	ระยะทางประมาณ ๙๕๐ ม.	๙๕๐,๐๐๐	-	-	-	-	จำนวนผู้ได้รับประโยชน์	ครัวเรือนในตำบลร้อยละ ๔๐ มีเส้นทางคมนาคมที่สะดวกขึ้น	จังหวัดสิงห์บุรี ขอประสานโดย อบต.แม่ลา
๕	โครงการติดตั้งราวเหล็กกันรถ (การ์ดเรล) บริเวณคันคลองชลประทานสามชัย หมู่ที่ ๑,๒,๓,๔,๑๔	เพื่อความปลอดภัยในการสัญจร	ติดตั้งราวเหล็กกันรถ (การ์ดเรล) จำนวน ๑๖ ช่วง ปริมาณความยาว ๒,๓๕๖ เมตร ตามแบบกรมทางหลวง	๖๘๓,๔๐๐	๖๘๓,๔๐๐	๖๘๓,๔๐๐	๖๘๓,๔๐๐	๖๘๓,๔๐๐	ความยาว ๒,๓๕๖ เมตร	ประชาชนได้รับความสะดวกและปลอดภัย	จังหวัดสิงห์บุรี ขอประสานโดย อบต.ทองเอน

๔. ยุทธศาสตร์ การพัฒนาโครงสร้างพื้นฐาน และบริการสาธารณะ

๔.๑ แผนงาน อุตสาหกรรมและการโยธา

ที่	โครงการ	วัตถุประสงค์	เป้าหมาย (ผลผลิตของโครงการ)	งบประมาณ					ตัวชี้วัด (KPI)	ผลที่คาดว่าจะได้รับ	หน่วยงานรับผิดชอบ
				๒๕๖๖ บาท	๒๕๖๗ บาท	๒๕๖๘ บาท	๒๕๖๙ บาท	๒๕๗๐ บาท			
๖	ขยายเขตไฟฟ้าส่องสว่าง หมู่ที่ ๔ ถึงหมู่ที่ ๙ ถนนสายวัดสว่างอารมณ์ พร้อมปรับปรุงถนนตำบลประศุก	เพื่อพัฒนาระบบโครงสร้างพื้นฐาน	ขยายไฟฟ้าส่องสว่าง หมู่ที่ ๔ ถึงหมู่ที่ ๙ ถนนสายวัดสว่างอารมณ์ โดยใช้โซล่าเซลล์ ระยะทางไม่น้อยกว่า ๑,๕๐๐ เมตร พร้อมปรับปรุงถนน แอสฟัลติกจากสะพานคอนกรีตเสริมเหล็กตู้สายตรวจ ถึงบ้านอาจารย์ทวีป กว้าง ๖ เมตร ยาว ๓,๐๓๘ เมตร	๑๑,๐๗๕,๐๐๐	๑๑,๐๗๕,๐๐๐	๑๑,๐๗๕,๐๐๐	๑๑,๐๗๕,๐๐๐	๑๑,๐๗๕,๐๐๐	มีการขยายเขตไฟฟ้าส่องสว่างและปรับปรุงถนน	โครงสร้างพื้นฐานได้รับการพัฒนา	จังหวัดสิงห์บุรี ขอประสานโดย อบต.ประศุก
๗	ขยายไฟฟ้าสาธารณะ หมู่ที่ ๑,๓,๔ เส้นทางรับเสด็จฝั่งตะวันออก และหมู่ที่ ๒,๑๔ เส้นทางรับเสด็จฝั่งตะวันตก	เพื่อเพิ่มความสว่างให้กับชุมชน	ติดตั้งโคมไฟความยาวรวม ๒,๘๔๐ เมตร	๔,๒๐๐,๐๐๐	๔,๒๐๐,๐๐๐	๔,๒๐๐,๐๐๐	๔,๒๐๐,๐๐๐	๔,๒๐๐,๐๐๐	โคมไฟ จำนวน ๘๔ ต้น ระยะทาง ๒,๘๔๐ เมตร	ประชาชนได้รับความปลอดภัยในชีวิตและทรัพย์สิน	จังหวัดสิงห์บุรี ขอประสานโดย อบต.ทองเอน

๔. ยุทธศาสตร์ การพัฒนาโครงสร้างพื้นฐาน และบริการสาธารณะ

๔.๑ แผนงาน อุตสาหกรรมและการโยธา

ที่	โครงการ	วัตถุประสงค์	เป้าหมาย (ผลผลิตของโครงการ)	งบประมาณ					ตัวชี้วัด (KPI)	ผลที่คาดว่าจะได้รับ	หน่วยงานรับผิดชอบ
				๒๕๖๖ บาท	๒๕๖๗ บาท	๒๕๖๘ บาท	๒๕๖๙ บาท	๒๕๗๐ บาท			
๘	ซ่อมแซมถนน คสล. จากถนนลาดยางกระโจม - สุดทางบ้านห้วยน้ำยอด หมู่ที่ ๒	เพื่อความสะดวกและปลอดภัยในการสัญจร	ซ่อมแซมถนนโดยลาดยาง แอสฟัลท์ติกคอนกรีต ผิวจราจรคอนกรีตเสริม เหล็ก กว้าง ๓ เมตร ยาว ๖๖๐ เมตร หนา ๐.๑๕ เมตร หรือมีพื้นที่ไม่น้อยกว่า ๑,๙๘๐ ตารางเมตร และปรับปรุงสภาพพื้นที่ให้เรียบร้อย	๗๙๒,๐๐๐	๗๙๒,๐๐๐	๗๙๒,๐๐๐	๗๙๒,๐๐๐	๗๙๒,๐๐๐	ระยะทาง ๖๖๐ เมตร	ประชาชนได้รับความสะดวกและปลอดภัยในการสัญจร	จังหวัดสิงห์บุรี ขอประสานโดย อบต.ทองเอน
๙	ปรับปรุงซ่อมแซมถนนลาดยางคลองชลประทาน ๓ ซ้าย ฝั่งขวา กม.๑๐+๔๘๕ ถึง กม.๑๕+๐๙๕ ม.๕ ถึง ม.๑๐ ต.จิวราย	เพื่อให้มีถนนที่ดีได้มาตรฐานและเพียงพอับความต้องการของประชาชน	ปรับปรุงซ่อมแซมถนนลาดยางคลองชลประทาน ๓ ซ้ายฝั่งขวา กม.๑๐+๐๙๕ ถึงกม.๑๕+๐๙๕ หมู่ที่ ๕ ถึงหมู่ที่ ๑๐ ตำบลจิวราย ความยาว ๔,๖๑๐ เมตร	๑๙,๐๐๐,๐๐๐	๑๙,๐๐๐,๐๐๐	๑๙,๐๐๐,๐๐๐	๑๙,๐๐๐,๐๐๐	๑๙,๐๐๐,๐๐๐	ปรับปรุงซ่อมแซมถนน ๑ สาย	ประชาชนได้รับความสะดวกในการคมนาคม	จังหวัดสิงห์บุรี ขอประสานโดย อบต.จิวราย

๔. ยุทธศาสตร์ การพัฒนาโครงสร้างพื้นฐาน และบริการสาธารณะ

๔.๑ แผนงาน อุตสาหกรรมและการโยธา

ที่	โครงการ	วัตถุประสงค์	เป้าหมาย (ผลผลิตของโครงการ)	งบประมาณ					ตัวชี้วัด (KPI)	ผลที่คาดว่าจะได้รับ	หน่วยงานรับผิดชอบ
				๒๕๖๖ บาท	๒๕๖๗ บาท	๒๕๖๘ บาท	๒๕๖๙ บาท	๒๕๗๐ บาท			
๑๐	ก่อสร้างถนน คสล. หมู่ที่ ๕ (หลังวัดประศุกไป ถึงโพธิ์กร่าง)	เพื่อความสะดวกในการสัญจรไป-มา	ก่อสร้างถนนคอนกรีตเสริมเหล็ก กว้าง ๓.๕๐ เมตร ยาว ๑,๙๐๐ เมตร หนา ๐.๑๕ เมตร หรือคิดเป็นพื้นที่คอนกรีตเสริมเหล็ก ไม่น้อยกว่า ๖,๖๐๐ ตารางเมตร จากถนนคอนกรีตเสริมเหล็ก จากคันคลองชลประทานไปทางทิศตะวันตก หลังวัดประศุกตรงข้ามสะพานปูน	๕,๒๒๐,๐๐๐	๕,๒๒๐,๐๐๐	-	-	-	ระยะทาง ๑,๙๐๐ เมตร	ประชาชนสะดวกในการคมนาคม	จังหวัดสิงห์บุรี ขอประสานโดย อบต.อินทร์บุรี
๑๑	ก่อสร้างถนนลาดยาง สาย ทล.๓๒๘๓ - แยก ทข.สท ๒๐๐๕ ตำบลจี่วราย-ทองเอน ทข.สท.๒๐๑๐	เพื่อให้มีถนนที่ดีได้มาตรฐานและเพียงพอกับความต้องการของประชาชน	ก่อสร้างถนนลาดยาง ต่อจากถนนลาดยางเดิม คั่นบึงโพธิ์เรียงถึงเขตตำบลทองเอน มีวจรจร กว้าง ๖ เมตร ยาว ๕,๕๓๐ เมตร บริเวณหมู่ที่ ๑,๒,๓ ตำบลจี่วราย	๒๒,๖๙๗,๐๐๐	๒๒,๖๙๗,๐๐๐	๒๒,๖๙๗,๐๐๐	๒๒,๖๙๗,๐๐๐	๒๒,๖๙๗,๐๐๐	ก่อสร้างถนน ๑ สาย	ประชาชนได้รับความสะดวกในการคมนาคม	จังหวัดสิงห์บุรี ขอประสานโดย อบต.จี่วราย

๔. ยุทธศาสตร์ การพัฒนาโครงสร้างพื้นฐาน และบริการสาธารณะ

๔.๑ แผนงาน อุตสาหกรรมและการโยธา

ที่	โครงการ	วัตถุประสงค์	เป้าหมาย (ผลผลิตของโครงการ)	งบประมาณ					ตัวชี้วัด (KPI)	ผลที่คาดว่าจะได้รับ	หน่วยงานรับผิดชอบ
				๒๕๖๖ บาท	๒๕๖๗ บาท	๒๕๖๘ บาท	๒๕๖๙ บาท	๒๕๗๐ บาท			
๑๒	ติดตั้งไฟฟ้าสาธารณะรอบคันบึงโพธิ์เรียม หมู่ที่ ๓	เพื่อให้ประชาชนที่มาออกกำลังกายมีไฟฟ้าส่องสว่างและมีความปลอดภัยในชีวิต	ติดตั้งไฟฟ้าส่องสว่างพลังงานแสงอาทิตย์ (Solar stert light) ทำการติดตั้งเสาไฟซูปกลับว่าไนซ์ สูง ๖ เมตร จำนวน ๕๓ ต้น	๒,๙๔๑,๕๐๐	๒,๙๔๑,๕๐๐	๒,๙๔๑,๕๐๐	๒,๙๔๑,๕๐๐	๒,๙๔๑,๕๐๐	ติดตั้งไฟฟ้า ๑ จุด	ประชาชนได้รับความสะดวกมีไฟฟ้าส่องสว่างรอบคันบึงโพธิ์เรียม	จังหวัดสิงห์บุรี ขอประสานโดย อบต.จั่วราย
๑๓	ก่อสร้างระบบประปาหมู่บ้าน หมู่ที่ ๒	เพื่อให้มีระบบประปาที่ดีมีมาตรฐานและมีน้ำประปาที่ดีมีคุณภาพ	ก่อสร้างระบบประปาแบบบาดาลขนาดใหญ่	๓,๖๐๐,๐๐๐	๓,๖๐๐,๐๐๐	๓,๖๐๐,๐๐๐	๓,๖๐๐,๐๐๐	๓,๖๐๐,๐๐๐	ก่อสร้างประปา ๑ แห่ง	ประชาชนมีระบบประปาที่ดีมีมาตรฐาน	จังหวัดสิงห์บุรี ขอประสานโดย อบต.จั่วราย
๑๔	ก่อสร้างระบบประปาหมู่บ้าน หมู่ที่ ๗	เพื่อให้มีระบบประปาที่ดีมีมาตรฐานและมีน้ำประปาที่ดีมีคุณภาพ	ก่อสร้างระบบประปาแบบบาดาลขนาดใหญ่	๓,๖๐๐,๐๐๐	๓,๖๐๐,๐๐๐	๓,๖๐๐,๐๐๐	๓,๖๐๐,๐๐๐	๓,๖๐๐,๐๐๐	ก่อสร้างประปา ๑ แห่ง	ประชาชนมีระบบประปาที่ดีมีมาตรฐาน	จังหวัดสิงห์บุรี ขอประสานโดย อบต.จั่วราย

๔.๑ แผนงาน อุตสาหกรรมและการโยธา

ที่	โครงการ	วัตถุประสงค์	เป้าหมาย (ผลผลิตของโครงการ)	งบประมาณ					ตัวชี้วัด (KPI)	ผลที่คาดว่าจะได้รับ	หน่วยงาน รับผิดชอบ
				๒๕๖๖ บาท	๒๕๖๗ บาท	๒๕๖๘ บาท	๒๕๖๙ บาท	๒๕๗๐ บาท			
๑๕	ก่อสร้างถนน คสล. หมู่ที่ ๑	เพื่อความสะดวกในการสัญจรไป-มา	ก่อสร้างถนนคอนกรีตเสริมเหล็ก กว้าง ๓.๕๐ เมตร ยาว ๒,๒๔๐ เมตร หน้า ๐.๑๕ เมตร หรือคิดเป็นพื้นที่คอนกรีตเสริมเหล็กไม่น้อยกว่า ๕,๑๑๐ ตารางเมตร จากถนนคอนกรีตเสริมเหล็ก อบจ.เดิมหลังวัดโบสถ์ไปทางทิศตะวันตก	๔,๗๐๔,๐๐๐	๔,๗๐๔,๐๐๐	-	-	-	ระยะทาง ๒,๒๔๐ เมตร	ประชาชนสะดวกในการคมนาคม	จังหวัดสิงห์บุรี ขอประสานโดย อบต.อินทร์บุรี
๑๖	ซ่อมสร้างถนนลาดยางแบบแอสฟัลต์ติกคอนกรีต สาย สท.ถ ๓๐๐๐๒ บ้านแหลมยอ-บ้านหนองกวาง หมู่ที่ ๑-๕ ตำบลโพธิ์ชัย	เพื่อพัฒนาระบบขนส่ง/ระบบการผลิต ทั้งภาคเกษตรและภาคอุตสาหกรรม ให้มีความสะดวกปลอดภัยสามารถรับบริการสาธารณะได้อย่างมีมาตรฐานและเท่าเทียมกัน	ซ่อมสร้างถนนลาดยางแบบแอสฟัลต์ติกคอนกรีต สาย สท.ถ.๓๐ ๐๐๒ บ้านแหลมยอ-บ้านหนองกวาง หมู่ที่ ๑-๕ ตำบลโพธิ์ชัย ขนาดผิวจราจรกว้าง ๖ เมตร จำนวน ๑ สายทาง	๑๑,๐๐๐,๐๐๐	๑๑,๐๐๐,๐๐๐	๑๑,๐๐๐,๐๐๐	๑๑,๐๐๐,๐๐๐	๑๑,๐๐๐,๐๐๐	ผู้ใช้เส้นทางคมนาคมในระบบขนส่ง/ระบบการผลิต, เกษตรกรและประชาชนทั่วไปได้รับประโยชน์ร้อยละ ๘๐	เส้นทางคมนาคมสามารถรองรับสายทางหลวงชนบทคมนาคมมีความสะดวกปลอดภัยและมีความเป็นมาตรฐาน	จังหวัดสิงห์บุรี ขอประสานโดย อบต.โพธิ์ชัย

๔. ยุทธศาสตร์ การพัฒนาโครงสร้างพื้นฐาน และบริการสาธารณะ

๔.๑ แผนงาน อุตสาหกรรมและการโยธา

ที่	โครงการ	วัตถุประสงค์	เป้าหมาย (ผลผลิตของโครงการ)	งบประมาณ					ตัวชี้วัด (KPI)	ผลที่คาดว่าจะได้รับ	หน่วยงานรับผิดชอบ
				๒๕๖๖ บาท	๒๕๖๗ บาท	๒๕๖๘ บาท	๒๕๖๙ บาท	๒๕๗๐ บาท			
๑๗	ก่อสร้างถนน คสล.สายรอบบึงบางกระเจ็ด แปลงที่ ๑, แปลงที่ ๒	เพื่อให้ประชาชนเดินทางสะดวก	ยาว ๒,๐๐๐ เมตร กว้าง ๓ เมตร หนา ๐.๑๕ เมตรหรือมีพื้นที่คอนกรีตไม่น้อยกว่า ๖,๖๕๐ ตารางเมตร พร้อมลงลูกรังไหล่ทางตามสภาพพื้นที่	๓,๖๐๐,๐๐๐	-	-	-	-	ถนนได้รับการปรับปรุง/พัฒนา	ประชาชนเดินทางสะดวก	จังหวัดสิงห์บุรี ขอประสานโดย อบต.หัวไผ่
๑๘	ติดตั้งไฟฟ้า ประติมากรรมถนนวิไลจิตต์, ถนนตันโพธิ์	เพื่อให้เกิดความสะอาดปลอดภัยในการสัญจรไปมาและเกิดภูมิทัศน์ที่ดี	ติดตั้งไฟฟ้าประติมากรรมถนนวิไลจิตต์,ถนนตันโพธิ์ ความยาวตลอดแนว ประมาณ ๓ .๘๐ กิโลเมตร จำนวน ๑๓๐ ต้น ค่าพิกัด จุดเริ่มต้น ๑๔.๘๙๘๖๔, ๑๐๐.๔๐๐๙๒ จุดสิ้นสุด ๑๔.๘๖๖๐๐, ๑๐๐.๔๐๖๙๕	-	-	-	๙,๐๐๐,๐๐๐	-	จำนวน ๑ แห่ง	ได้ถนนที่มีมาตรฐานมีความปลอดภัยในการสัญจรไปมา	จังหวัดสิงห์บุรี ขอประสานโดย ทม.สิงห์บุรี

๔. ยุทธศาสตร์ การพัฒนาโครงสร้างพื้นฐาน และบริการสาธารณะ

๔.๑ แผนงาน อุตสาหกรรมและการโยธา

ที่	โครงการ	วัตถุประสงค์	เป้าหมาย (ผลผลิตของโครงการ)	งบประมาณ					ตัวชี้วัด (KPI)	ผลที่คาดว่าจะได้รับ	หน่วยงาน รับผิดชอบ
				๒๕๖๖ บาท	๒๕๖๗ บาท	๒๕๖๘ บาท	๒๕๖๙ บาท	๒๕๗๐ บาท			
๑๙	ก่อสร้างถนนคสล. สายคันคลองชลประทาน ๑ ซ้าย หมู่ที่ ๕	เพื่อให้ประชาชนได้รับ ความสะดวกปลอดภัย ในการสัญจร	ขนาดกว้าง ๓.๕๐ เมตร ยาว ๑,๐๐๐ เมตร หนา ๐.๑๕ เมตร	-	-	-	๒,๘๒๐,๐๐๐	-	ความยาวรวม ๑,๐๐๐ ม.	ประชาชนได้รับ ความสะดวก ปลอดภัยใน ในการสัญจร	จังหวัดสิงห์บุรี ขอประสาน โดย อบต. บางกระบือ
๒๐	ก่อสร้างถนน คสล.ตอน โพธิ์ หมู่ที่ ๓	เพื่อให้ประชาชนได้รับ ความสะดวกปลอดภัย ในการสัญจร	กว้าง ๓ เมตร ยาว๗๑๒ เมตร หนา ๐.๑๕ เมตร	๑,๐๖๘,๐๐๐	-	-	-	-	ความยาวรวม ๗๑๒ เมตร	ประชาชนได้รับ ความสะดวก ปลอดภัย	จังหวัดสิงห์บุรี ขอประสาน โดย อบต. บางกระบือ
๒๑	ก่อสร้างถนน คสล ทางเข้าหนองบัวบริเวณ เหนือบ้านนายพิพัฒน์ พรหมมล ม.๓	เพื่อให้ประชาชนได้รับ ความสะดวกปลอดภัย ในการสัญจร	กว้าง ๓ เมตร ยาว ๗๐๐ เมตร หนา ๐.๑๕ เมตร	-	๑,๐๕๐,๐๐๐	-	-	-	ความยาวรวม ๗๐๐ เมตร	ประชาชนได้รับ ความสะดวก ปลอดภัย	จังหวัดสิงห์บุรี ขอประสาน โดย อบต. บางกระบือ
๒๒	ก่อสร้างถนน คสล.ข้าง บ้านนางกุหลาบต่อจาก ถนน คสล.เดิม หมู่ที่ ๓	เพื่อให้ประชาชนได้รับ ความสะดวกปลอดภัย ในการสัญจร	กว้าง ๓ เมตร ยาว ๑,๐๐๐ เมตร หนา ๐.๑๕ เมตร	-	๑,๕๐๐,๐๐๐	-	-	-	ความยาวรวม ๑,๐๐๐ เมตร	ประชาชนได้รับ ความสะดวก ปลอดภัย	จังหวัดสิงห์บุรี ขอประสาน โดย อบต. บางกระบือ

๔. ยุทธศาสตร์ การพัฒนาโครงสร้างพื้นฐาน และบริการสาธารณะ

๔.๑ แผนงาน อุตสาหกรรมและการโยธา

ที่	โครงการ	วัตถุประสงค์	เป้าหมาย (ผลผลิตของโครงการ)	งบประมาณ					ตัวชี้วัด (KPI)	ผลที่คาดว่าจะได้รับ	หน่วยงานรับผิดชอบ
				๒๕๖๖ บาท	๒๕๖๗ บาท	๒๕๖๘ บาท	๒๕๖๙ บาท	๒๕๗๐ บาท			
๒๓	ซ่อมแซมปรับปรุงถนนคสล.คันคลองชลประทาน หมู่ที่ ๓	เพื่อให้ประชาชนได้รับความสะดวกปลอดภัยในการสัญจร	กว้าง ๓ เมตร ยาว ๗๒๐ เมตร หนา ๐.๑๕ เมตร	-	-	๘๖๘,๐๐๐	-	-	ความยาวรวม ๗๒๐ เมตร	ประชาชนได้รับความสะดวกปลอดภัย	จังหวัดสิงห์บุรี ขอประสานโดย อบต.บางกระบือ
๒๔	ก่อสร้างถนน คสล.ถนนเลียบบคลองห้วยกลาง เชื่อมต่อดำบลแม่ลา หมู่ที่ ๗	เพื่อให้ประชาชนได้รับความสะดวกปลอดภัยในการสัญจร	กว้าง ๓ เมตร ยาว ๑,๗๒๐ เมตร หนา ๐.๑๕ เมตร	-	-	-	๒,๘๓๐,๐๐๐	-	ความยาวรวม ๑,๗๒๐ เมตร	ประชาชนได้รับความสะดวกปลอดภัย	จังหวัดสิงห์บุรี ขอประสานโดย อบต.บางกระบือ
๒๕	ก่อสร้างถนน คสล.ต่อจากเดิมซอยข้างบ้านนางสุกัญญา แทนกอง	เพื่อให้ประชาชนได้รับความสะดวกปลอดภัยในการสัญจร	กว้าง ๓ เมตร ยาว ๔๖๕ เมตร หนา ๐.๑๕ เมตร	-	-	-	๗๐๐,๐๐๐	-	ความยาวรวม ๔๖๕ เมตร	ประชาชนได้รับความสะดวกปลอดภัย	จังหวัดสิงห์บุรี ขอประสานโดย อบต.บางกระบือ
๒๖	ก่อสร้างถนน คสล. คลองสี่ต่อจากหมู่ที่ ๓ ถึงถนนสายสิงห์บุรี-บางระจัน	เพื่อให้ประชาชนได้รับความสะดวกปลอดภัยในการสัญจร	กว้าง ๓ เมตร ยาว ๑,๔๗๐ เมตร หนา ๐.๑๕ เมตร	-	-	-	๒,๒๒๗,๐๐๐	-	ความยาวรวม ๑,๔๗๐ เมตร	ประชาชนได้รับความสะดวกปลอดภัย	จังหวัดสิงห์บุรี ขอประสานโดย อบต.บางกระบือ

๔. ยุทธศาสตร์ การพัฒนาโครงสร้างพื้นฐาน และบริการสาธารณะ

๔.๑ แผนงาน อุตสาหกรรมและการโยธา

ที่	โครงการ	วัตถุประสงค์	เป้าหมาย (ผลผลิตของโครงการ)	งบประมาณ					ตัวชี้วัด (KPI)	ผลที่คาดว่าจะได้รับ	หน่วยงาน รับผิดชอบ
				๒๕๖๖ บาท	๒๕๖๗ บาท	๒๕๖๘ บาท	๒๕๖๙ บาท	๒๕๗๐ บาท			
๒๗	ก่อสร้างถนนดินลูกรังบริเวณคันคลองคู หมู่ที่ ๔	เพื่อให้มีเส้นทางคมนาคมให้ประชาชนสัญจรไปมาสะดวก	ขนาดผิวจราจรกว้าง ๔ ม. ยาว ๘๔๐ ม. หนา ๐.๒๐ ม.	๒๕๐,๐๐๐	๒๕๐,๐๐๐	๒๕๐,๐๐๐	๒๕๐,๐๐๐	๒๕๐,๐๐๐	ความยาวของถนน	ประชาชนได้รับความสะดวกปลอดภัย	จังหวัดสิงห์บุรี ขอประสาน โดย อบต. ต้นโพธิ์
๒๘	ปรับปรุงถนนลูกรังสายจากทางเข้าหนองลานถึงบ่อทิ้งน้ำโรงงานกระดาษ หมู่ที่ ๓, หมู่ที่ ๕	เพื่อแก้ไขความเดือดร้อนของประชาชนในการใช้เส้นทางสัญจรไปมาสะดวก	ปรับปรุงถนนลูกรังสายจากทางเข้าหนองลาน ถึงบ่อทิ้งน้ำโรงงานกระดาษ หมู่ที่ ๓, หมู่ที่ ๕ ขนาดกว้าง ๓ เมตร ระยะทางยาว ๕๐๐ เมตร	๕๐๐,๐๐๐	๕๐๐,๐๐๐	๕๐๐,๐๐๐	-	-	จำนวนระยะทางถนนที่ดำเนินการ	ประชาชนมีถนนในการคมนาคมขนส่งอย่างสะดวกปลอดภัยเพิ่มขึ้น	จังหวัดสิงห์บุรี ขอประสาน โดย อบต. โพกรวม
๒๙	ซ่อมแซมถนนลูกรังกลบหลุมบ่อสายข้างบ้านข้าวหอม	เพื่อให้ประชาชนเดินทางสะดวก	ลูกรังยาว ๘๑๐ เมตร กว้าง ๓ เมตร หนา ๐.๑๕ เมตร หรือมีปริมาณลูกรังไม่น้อยกว่า ๓๖๕ ลบ.ม. พร้อมปรับเกลี่ย	๑๔๘,๐๐๐	-	-	-	-	ถนนได้รับการปรับปรุง/พัฒนา	ประชาชนเดินทางสะดวก	จังหวัดสิงห์บุรี ขอประสาน โดย อบต.หัวไผ่

๔. ยุทธศาสตร์ การพัฒนาโครงสร้างพื้นฐาน และบริการสาธารณะ

๔.๑ แผนงาน อุตสาหกรรมและการโยธา

ที่	โครงการ	วัตถุประสงค์	เป้าหมาย (ผลผลิตของโครงการ)	งบประมาณ					ตัวชี้วัด (KPI)	ผลที่คาดว่าจะได้รับ	หน่วยงานรับผิดชอบ
				๒๕๖๖ บาท	๒๕๖๗ บาท	๒๕๖๘ บาท	๒๕๖๙ บาท	๒๕๗๐ บาท			
๓๐	ซ่อมแซมถนนลูกรังกบหลุมบ่อสายคลองแม่	เพื่อให้ประชาชนเดินทางสะดวก	ลงลูกรังยาว ๑,๕๐๐ เมตร กว้าง ๓ เมตร หนา ๐.๑๕ เมตร หรือมีปริมาณลูกรังไม่น้อยกว่า ๖๗๕ ลบ.ม. พร้อมปรับเกลี่ย	๒๗๕,๐๐๐	-	-	-	-	ถนนได้รับการปรับปรุง/พัฒนา	ประชาชนเดินทางสะดวก	จังหวัดสิงห์บุรี ขอประสาน โดย อบต.หัวไผ่
๓๑	ซ่อมแซมถนนลูกรังกบหลุมบ่อสายหนองบอน	เพื่อให้ประชาชนเดินทางสะดวก	ลงลูกรังยาว ๑,๗๕๐ เมตร กว้าง ๓ เมตร หนา ๐.๑๕ เมตร หรือมีปริมาณลูกรังไม่น้อยกว่า ๘๐๖ ลบ.ม. พร้อมปรับเกลี่ย	๓๒๘,๐๐๐	-	-	-	-	ถนนได้รับการปรับปรุง/พัฒนา	ประชาชนเดินทางสะดวก	จังหวัดสิงห์บุรี ขอประสาน โดย อบต.หัวไผ่
๓๒	ซ่อมแซมถนนลูกรังกบหลุมบ่อสายตรงข้ามบ้านนายสำรวย หมู่ที่ ๗ ถึงสุดถนนกลางทุ่งนา	เพื่อให้ประชาชนเดินทางสะดวก	ลงลูกรังยาว ๑,๔๐๐ เมตร กว้าง ๓ เมตร หนา ๐.๑๕ เมตร หรือมีปริมาณลูกรังไม่น้อยกว่า ๖๓๐ ลบ.ม. พร้อมปรับเกลี่ย	๒๕๗,๐๐๐	-	-	-	-	ถนนได้รับการปรับปรุง/พัฒนา	ประชาชนเดินทางสะดวก	จังหวัดสิงห์บุรี ขอประสาน โดย อบต.หัวไผ่
๓๓	ซ่อมแซมถนนลูกรังกบหลุมบ่อสายนากำนันทิน ขวัญนาค หมู่ที่ ๕ เริ่มจากถนนลาดยางถึงสุดถนน	เพื่อให้ประชาชนเดินทางสะดวก	ลงลูกรังยาว ๒,๐๐๐ เมตร กว้าง ๓ เมตร หนา ๐.๑๕ เมตร หรือมีปริมาณลูกรังไม่น้อยกว่า ๙๐๐ ลบ.ม. พร้อมปรับเกลี่ย	๓๖๗,๐๐๐	-	-	-	-	ถนนได้รับการปรับปรุง/พัฒนา	ประชาชนเดินทางสะดวก	จังหวัดสิงห์บุรี ขอประสาน โดย อบต.หัวไผ่

๔. ยุทธศาสตร์ การพัฒนาโครงสร้างพื้นฐาน และบริการสาธารณะ

๔.๑ แผนงาน อุตสาหกรรมและการโยธา

ที่	โครงการ	วัตถุประสงค์	เป้าหมาย (ผลผลิตของโครงการ)	งบประมาณ					ตัวชี้วัด (KPI)	ผลที่คาดว่าจะได้รับ	หน่วยงานรับผิดชอบ
				๒๕๖๖ บาท	๒๕๖๗ บาท	๒๕๖๘ บาท	๒๕๖๙ บาท	๒๕๗๐ บาท			
๓๔	ก่อสร้างถนนคอนกรีตเสริมเหล็ก บริเวณ หมู่ที่ ๒ บ้านคลองตาชม ระยะทางประมาณ ๑,๒๐๐ ม.	เพื่อให้ประชาชนได้รับความสะดวกในการคมนาคม	ก่อสร้างถนนคอนกรีตเสริมเหล็ก ความกว้าง ๓ ม. ความยาว ๑,๒๐๐ ม. ความหนา ๐.๑๕ ม. บริเวณหมู่ ๒ หน้าวัดหนองกระทุ่ม ถึงนา นายฉลุย ปูทอง	๒,๖๔๐,๐๐๐	-	-	-	-	ระยะทางที่ดำเนินการ	ทำให้ประชาชนได้รับความสะดวกในการคมนาคม	จังหวัดสิงห์บุรี ขอประสานโดย อบต.หนอง กระทุ่ม
๓๕	ก่อสร้างถนนลูกรัง เลียบคลอง ๑ ขวา เริ่มต้นตั้งแต่สะพานข้ามคลอง ๑ ขวา ระยะทางประมาณ ๒,๐๐๐ เมตร	เพื่อให้ประชาชนได้รับความสะดวกในการคมนาคม	ก่อสร้างถนนลูกรัง ความกว้าง ๔ เมตร ความยาว ๒,๐๐๐ เมตร บริเวณบ้านนางสาวโชติมา ตำบลบึงสังข์ ถึงบ้านนายเจ็ด แสงศิลป์				๑,๑๐๐,๐๐๐		ระยะทางที่ดำเนินการ	ทำให้ประชาชนได้รับความสะดวกในการคมนาคม	จังหวัดสิงห์บุรี ขอประสานโดย อบต.หนอง กระทุ่ม
๓๖	ปรับปรุงสะพานข้ามแม่น้ำน้อย หมู่ที่ ๙	เพื่อปรับปรุงสะพานข้ามแม่น้ำน้อย หมู่ที่ ๙	หมู่ที่ ๙	๕๐๐,๐๐๐	๕๐๐,๐๐๐	๕๐๐,๐๐๐	๕๐๐,๐๐๐	๕๐๐,๐๐๐	จำนวนพาหนะที่สัญจรไปมาบนสะพานเส้นนี้เพิ่มมากขึ้น	การสัญจรไปมาเป็นไปโดยสะดวกรวดเร็วและปลอดภัย	จังหวัดสิงห์บุรี ขอประสานโดย อบต.ท่าข้าม

๔. ยุทธศาสตร์ การพัฒนาโครงสร้างพื้นฐานและบริการสาธารณะ

๔.๑ แผนงาน อุตสาหกรรมและการโยธา

ที่	โครงการ	วัตถุประสงค์	เป้าหมาย (ผลผลิตของโครงการ)	งบประมาณ					ตัวชี้วัด (KPI)	ผลที่คาดว่าจะได้รับ	หน่วยงานรับผิดชอบ
				๒๕๖๖ บาท	๒๕๖๗ บาท	๒๕๖๘ บาท	๒๕๖๙ บาท	๒๕๗๐ บาท			
๓๗	ก่อสร้าง คสล. หมู่ที่ ๑๐ บริเวณขอยสะพานปูน (ข้างนางางละเอียด สมบูรณ์) ขนาดกว้าง ๓ เมตร ยาว ๔๘๐ เมตร	เพื่อให้การสัญจรไปมาเป็นไปโดยสะดวก รวดเร็ว และปลอดภัย	หมู่ที่ ๑๐	๓,๐๐๐,๐๐๐	๓,๐๐๐,๐๐๐	๓,๐๐๐,๐๐๐	๓,๐๐๐,๐๐๐	๓,๐๐๐,๐๐๐	จำนวนพาหนะที่สัญจรไปมาบนถนนเส้นนี้เพิ่มมากขึ้น	การสัญจรไปมาเป็นไปโดยสะดวก รวดเร็ว และปลอดภัย	จังหวัดสิงห์บุรี ขอประสานโดย อบต.ท่าข้าม
๓๘	ขยายถนนข้ามคลองชลประทาน หมู่ที่ ๑๑	เพื่อให้การสัญจรไปมาเป็นไปโดยสะดวก รวดเร็ว และปลอดภัย ถนนเดิม กว้าง ๓ ม. เป็น ๘ ม. ยาว ๑๒ ม. พร้อมขยายระบบส่งน้ำใต้ดิน ถนนบริเวณบ้านพักชลประทาน หมู่ที่ ๑๑	หมู่ที่ ๑๑	๘๐๐,๐๐๐	๘๐๐,๐๐๐	๘๐๐,๐๐๐	๘๐๐,๐๐๐	๘๐๐,๐๐๐	จำนวนพาหนะที่สัญจรไปมาบนถนนเส้นนี้เพิ่มมากขึ้น	การสัญจรไปมาเป็นไปโดยสะดวก รวดเร็ว และปลอดภัย	จังหวัดสิงห์บุรี ขอประสานโดย อบต.ท่าข้าม

๔. ยุทธศาสตร์ การพัฒนาโครงสร้างพื้นฐานและบริการสาธารณะ

๔.๑ แผนงาน อุตสาหกรรมและการโยธา

ที่	โครงการ	วัตถุประสงค์	เป้าหมาย (ผลผลิตของโครงการ)	งบประมาณ					ตัวชี้วัด (KPI)	ผลที่คาดว่าจะได้รับ	หน่วยงาน รับผิดชอบ
				๒๕๖๖ บาท	๒๕๖๗ บาท	๒๕๖๘ บาท	๒๕๖๙ บาท	๒๕๗๐ บาท			
๓๙	ขยายถนน คสล. หมู่ที่ ๑๓(บริเวณเส้นทาง เข้าวัดสละบาป) ขนาด กว้าง ๒ ม. ยาว ๑,๐๐๐ ม.	เพื่อให้การสัญจร ไปมาเป็นไปโดย สะดวก รวดเร็ว และปลอดภัย	หมู่ที่ ๑๓	๑,๒๐๐,๐๐๐	๑,๒๐๐,๐๐๐	๑,๒๐๐,๐๐๐	๑,๒๐๐,๐๐๐	๑,๒๐๐,๐๐๐	จำนวน พาหนะ ที่สัญจรไปมา บนถนนเส้นนี้	การสัญจรไป มาเป็นไปโดย สะดวก รวดเร็ว และปลอดภัย	จังหวัดสิงห์บุรี ขอประสาน โดย อบต.ท่าข้าม
๔๐	ก่อสร้างทางลัด กลับรถบริเวณโค้งสาธู (ทางหลวงหมายเลข ๓๐๓๒สิงห์บุรี- สุพรรณบุรี)	เพื่อก่อสร้างทางลัด กลับรถบริเวณโค้ง สาธู	หมู่ที่ ๑๓	๑,๕๐๐,๐๐๐	๑,๕๐๐,๐๐๐	๑,๕๐๐,๐๐๐	๑,๕๐๐,๐๐๐	๑,๕๐๐,๐๐๐	จำนวนแห่ง ทางลัด กลับรถ	เพื่อก่อสร้าง ทางลัด กลับรถ	จังหวัดสิงห์บุรี ขอประสาน โดย อบต.ท่าข้าม
๔๑	ก่อสร้างแท้งค์ ประปา หมู่ที่ ๓ (ตามแบบ กรมทรัพยากรน้ำ)	เพื่อให้ประชาชนมี น้ำบริโภคที่เพียงพอ และสะอาด	หมู่ที่ ๓	๑,๐๐๐,๐๐๐	๑,๐๐๐,๐๐๐	๑,๐๐๐,๐๐๐	๑,๐๐๐,๐๐๐	๑,๐๐๐,๐๐๐	จำนวนที่ ก่อสร้างแท้งค์ ประปา	เพื่อให้ ประชาชน มีน้ำบริโภค ที่เพียงพอ และสะอาด	จังหวัดสิงห์บุรี ขอประสาน โดย อบต.ท่าข้าม
๔๒	ขยายเขตไฟฟ้าทางหลวง ถนนสายสิงห์บุรี สุพรรณบุรี (ม.๔ ถึง ม.๑๒ ต.ท่าข้าม)	เพื่ออำนวยความสะดวก และรักษา ความปลอดภัย	หมู่ที่ ๔ - หมู่ที่ ๑๒	๓,๐๐๐,๐๐๐	๓,๐๐๐,๐๐๐	๓,๐๐๐,๐๐๐	๓,๐๐๐,๐๐๐	๓,๐๐๐,๐๐๐	จำนวนแห่ง ที่มีขยาย ไฟฟ้า	เพื่อความ ปลอดภัย ในชีวิตและ ทรัพย์สิน	จังหวัดสิงห์บุรี ขอประสาน โดย อบต.ท่าข้าม

-รวม-

๔.๑ แผนงาน อุตสาหกรรมและการโยธา

ที่	โครงการ	วัตถุประสงค์	เป้าหมาย (ผลผลิตของโครงการ)	งบประมาณ					ตัวชี้วัด (KPI)	ผลที่คาดว่าจะได้รับ	หน่วยงาน รับผิดชอบ
				๒๕๖๖ บาท	๒๕๖๗ บาท	๒๕๖๘ บาท	๒๕๖๙ บาท	๒๕๗๐ บาท			
๔๓	ก่อสร้างแท้งค์ประปา หมู่ที่ ๙	เพื่อให้ประชาชนมี น้ำบริโภคที่เพียงพอ และสะอาด	หมู่ที่ ๙	๑,๕๐๐,๐๐๐	๑,๕๐๐,๐๐๐	๑,๕๐๐,๐๐๐	๑,๕๐๐,๐๐๐	๑,๕๐๐,๐๐๐	จำนวนที่ ก่อสร้างแท้งค์ ประปา	เพื่อให้ ประชาชน มีน้ำบริโภค ที่เพียงพอ และสะอาด	จังหวัดสิงห์บุรี ขอประสาน โดย อบต.ท่าข้าม
๔๔	ก่อสร้างแท้งค์ประปา หมู่ที่ ๑๑	เพื่อให้ประชาชนมี น้ำบริโภคที่เพียงพอ และสะอาด	หมู่ที่ ๑๑	๑,๕๐๐,๐๐๐	๑,๕๐๐,๐๐๐	๑,๕๐๐,๐๐๐	๑,๕๐๐,๐๐๐	๑,๕๐๐,๐๐๐	จำนวนที่ ก่อสร้างแท้งค์ ประปา	เพื่อให้ ประชาชน มีน้ำบริโภค ที่เพียงพอ และสะอาด	จังหวัดสิงห์บุรี ขอประสาน โดย อบต.ท่าข้าม
๔๕	ก่อสร้างแท้งค์ประปา หมู่ที่ ๑๐	เพื่อให้ประชาชนมี น้ำบริโภคที่เพียงพอ และสะอาด	หมู่ที่ ๑๐	๑,๕๐๐,๐๐๐	๑,๕๐๐,๐๐๐	๑,๕๐๐,๐๐๐	๑,๕๐๐,๐๐๐	๑,๕๐๐,๐๐๐	จำนวนที่ ก่อสร้างแท้งค์ ประปา	เพื่อให้ ประชาชน มีน้ำบริโภค ที่เพียงพอ และสะอาด	จังหวัดสิงห์บุรี ขอประสาน โดย อบต.ท่าข้าม
๔๖	ซ่อมแซมถนนดินลง หินคลุก(ลงทุ่งนาซอย หมายเลข ๗๘,๘๐,๘๒ จรดเขตแนวบ่อหลาฝั่ง ตะวันตก) หมู่ที่ ๙	เพื่อให้ประชาชน หมู่ที่ ๙ มีถนนใช้ สำหรับการคมนาคม สะดวกรวดเร็ว	กว้าง ๔ เมตร ซอย ๗๘ ยาว ๑,๓๐๐ เมตร ซอย ๘๐ ยาว ๒,๐๐๐ เมตร ซอย ๘๒ ยาว ๒,๒๐๐ เมตร	๑,๓๒๐,๐๐๐	๑,๓๒๐,๐๐๐	๑,๓๒๐,๐๐๐	๑,๓๒๐,๐๐๐	๑,๓๒๐,๐๐๐	ร้อยละ ๕๐ ของประชาชน ใช้เส้นทาง สัญจร	ประชาชนได้รับ ความสะดวก ในการคมนาคม	จังหวัดสิงห์บุรี ขอประสาน โดย อบต.โพสังโฆ

๔. ยุทธศาสตร์ การพัฒนาโครงสร้างพื้นฐาน และบริการสาธารณะ

๔.๑ แผนงาน อุตสาหกรรมและการโยธา

ที่	โครงการ	วัตถุประสงค์	เป้าหมาย (ผลผลิตของโครงการ)	งบประมาณ					ตัวชี้วัด (KPI)	ผลที่คาดว่าจะได้รับ	หน่วยงานรับผิดชอบ
				๒๕๖๖ บาท	๒๕๖๗ บาท	๒๕๖๘ บาท	๒๕๖๙ บาท	๒๕๗๐ บาท			
๔๗	ลงทุนปรับปรุงถนนหมู่บ้าน หมู่ที่ ๕ เริ่มจาก เชื้อคชลประทาน (ฝั่งตะวันตก) ถึงสุดเขตถนน พื้นที่หมู่ที่ ๘ ต.บ้านจำ	เพื่อพัฒนาเส้นทางคมนาคมและมีถนนมาตรฐานและมีความปลอดภัยในการเดินทางในชีวิตและทรัพย์สิน	ลงทุนปรับปรุงถนนหมู่บ้าน หมู่ที่ ๕ เริ่มจากเชื้อคชลประทาน (ฝั่งตะวันตก) ถึงสุดเขตถนน พื้นที่หมู่ที่ ๘ ต.บ้านจำ ขนาดกว้าง ๔ ม.ยาว ๑,๑๗๕ ม. หนาเฉลี่ย ๐.๑๕ ม. มีปริมาณลูกรังรวม ๗๐๕ ลบ.ม.					๗๒๖,๐๐๐	จำนวน ๑ สาย ที่มีการดำเนินการ	ประชาชนได้รับความสะดวก รวดเร็วในการเดินทาง ปลอดภัยในชีวิตและทรัพย์สิน	จังหวัดสิงห์บุรี ขอประสาน โดย อบต. คอทราย
๔๘	ก่อสร้าง คสล.หมู่ที่ ๒ บริเวณรอบบึงรางชะโด (ฝั่งตะวันออก)	เพื่อพัฒนาเส้นทางคมนาคมและมีถนนมาตรฐานและมีความปลอดภัยในการเดินทางในชีวิตและทรัพย์สิน	ก่อสร้างถนน คสล. หมู่ที่ ๒ รอบบึงรางชะโด (ฝั่งตะวันออก) ระยะทางยาว ประมาณ ๖๐๐ ม. กว้าง ๓ ม. คอนกรีตหนา ๐.๑๕ ม. หรือมีพื้นที่คอนกรีตไม่น้อยกว่า ๑,๘๐๐ ม. ทรายหยาบรองพื้นหนา ๐.๐๕ ม. พื้นทางและไหล่ทางตามสภาพพื้นที่			๑,๐๘๐,๐๐๐			จำนวน ๑ สาย ที่มีการดำเนินการ	ประชาชนได้รับความสะดวก รวดเร็วในการเดินทาง ปลอดภัยในชีวิตและทรัพย์สิน	จังหวัดสิงห์บุรี ขอประสาน โดย อบต. คอทราย

- ก. ยุทธศาสตร์จังหวัดที่ ๓ พัฒนาคมนุภาพชีวิตและสังคมแห่งการเรียนรู้ เพื่อความมั่นคง มั่งคั่ง และยั่งยืน
- ข. ยุทธศาสตร์การพัฒนาขององค์กรปกครองส่วนท้องถิ่นในเขตจังหวัด การพัฒนาสังคม และคุณภาพชีวิต
๕. ยุทธศาสตร์ การพัฒนาสังคม และคุณภาพชีวิต

๕.๑ แผนงาน อุตสาหกรรมและการโยธา

ที่	โครงการ	วัตถุประสงค์	เป้าหมาย (ผลผลิตของโครงการ)	งบประมาณ					ตัวชี้วัด (KPI)	ผลที่คาดว่าจะได้รับ	หน่วยงาน รับผิดชอบ
				๒๕๖๖ บาท	๒๕๖๗ บาท	๒๕๖๘ บาท	๒๕๖๙ บาท	๒๕๗๐ บาท			
๑	ก่อสร้างลานกีฬา บริเวณที่สาธารณะบึงอ้อ หมู่ที่ ๑๓	เพื่อให้ประชาชนใช้สำหรับออกกำลังกาย	ก่อสร้างลานกีฬา บริเวณที่สาธารณะบึงอ้อ กว้าง ๕๐ เมตร หนา ๐.๑๒ เมตร หรือมีพื้นที่คอนกรีต ไม่น้อยกว่า ๒,๕๐๐ เมตร	๑,๔๐๐,๐๐๐	๑,๔๐๐,๐๐๐	๑,๔๐๐,๐๐๐	๑,๔๐๐,๐๐๐	๑,๔๐๐,๐๐๐	ลานกีฬา จำนวน ๑ แห่ง	ประชาชนมีสถานที่สำหรับออกกำลังกาย	จังหวัดสิงห์บุรี ขอประสานโดย อบต.ทองเอน
๒	ก่อสร้างอาคารเอนกประสงค์ (โดม) สำนักงานเทศบาลตำบลทับยา หมู่ที่ ๕	เพื่อให้ประชาชนไว้ใช้ในการทำกิจกรรมต่าง ๆ	ก่อสร้างอาคารเอนกประสงค์ (โดม) ขนาด กว้าง ๓๐ เมตร ยาว ๔๕ เมตร	๗,๒๔๑,๐๐๐	-	-	-	-	อาคารเอนกประสงค์ จำนวน ๑ หลัง	ประชาชนมีพื้นที่ในการทำกิจกรรมขององค์กร	จังหวัดสิงห์บุรี ขอประสานโดย ทต.ทับยา
๓	ก่อสร้างอาคารเอนกประสงค์ หมู่ที่ ๓	เพื่อก่อสร้างอาคารเอนกประสงค์เพื่อจัดกิจกรรมต่าง ๆ ของตำบลจี้วราย	ก่อสร้างอาคารเอนกประสงค์ จำนวน ๑ หลัง	๒,๐๐๐,๐๐๐	๒,๐๐๐,๐๐๐	๒,๐๐๐,๐๐๐	๒,๐๐๐,๐๐๐	๒,๐๐๐,๐๐๐	จำนวน ๑ แห่ง	มีสถานที่สำหรับจัดกิจกรรมต่างๆ	จังหวัดสิงห์บุรี ขอประสานโดย อบต.จี้วราย

๕. ยุทธศาสตร์ การพัฒนาสังคม และคุณภาพชีวิต

๕.๑ แผนงาน อุตสาหกรรมและการโยธา

ที่	โครงการ	วัตถุประสงค์	เป้าหมาย (ผลผลิตของโครงการ)	งบประมาณ					ตัวชี้วัด (KPI)	ผลที่คาดว่าจะได้รับ	หน่วยงานรับผิดชอบ
				๒๕๖๖ บาท	๒๕๖๗ บาท	๒๕๖๘ บาท	๒๕๖๙ บาท	๒๕๗๐ บาท			
๔	ก่อสร้างหลังคาโดมบริเวณลานปูนหน้าวัดโคกพระ หมู่ที่ ๔	เพื่อประโยชน์ของประชาชนในการใช้สถานที่จัดกิจกรรมหรือจัดประชุม/ประชาคมต่างๆ	ก่อสร้างหลังคาโดมบริเวณลานปูนหน้าวัดโคกพระ หมู่ที่ ๔ ขนาดกว้าง ๑๐ เมตร ยาว ๒๑ เมตร	๕๐๐,๐๐๐	๕๐๐,๐๐๐	๕๐๐,๐๐๐	-	-	ร้อยละ ๑๐๐ ของผลสำเร็จในการดำเนินโครงการ	ประชาชนมีสถานที่จัดกิจกรรมหรือจัดประชุม/ประชาคมต่างๆ	จังหวัดสิงห์บุรี ขอประสานโดย อบต. โพกรรม

ก. ยุทธศาสตร์จังหวัดที่ ๓ พัฒนาคมน คุณภาพชีวิตและสังคมแห่งการเรียนรู้ เพื่อความมั่นคง มั่งคั่ง และยั่งยืน

ข. ยุทธศาสตร์การพัฒนาขององค์กรปกครองส่วนท้องถิ่นในเขตจังหวัด การพัฒนาทรัพยากรธรรมชาติและสิ่งแวดล้อม

๖. ยุทธศาสตร์ การพัฒนาทรัพยากรธรรมชาติและสิ่งแวดล้อม

๖.๑ แผนงาน อุตสาหกรรมและการโยธา

ที่	โครงการ	วัตถุประสงค์	เป้าหมาย (ผลผลิตของโครงการ)	งบประมาณ					ตัวชี้วัด (KPI)	ผลที่คาดว่าจะได้รับ	หน่วยงาน รับผิดชอบ
				๒๕๖๖ บาท	๒๕๖๗ บาท	๒๕๖๘ บาท	๒๕๖๙ บาท	๒๕๗๐ บาท			
๑	ก่อสร้างปรับปรุง/ ซ่อมแซม ระบบระบาย น้ำในหมู่บ้านโดยการ วางท่อคสล.พร้อมบ่อพัก	เพื่อระบบการระบาย น้ำที่ดีและป้องกันไม่ให้เกิด น้ำท่วม	ปริมาณงานตามสภาพพื้นที่	๕,๐๐๐,๐๐๐	๕,๐๐๐,๐๐๐	๕,๐๐๐,๐๐๐	๕,๐๐๐,๐๐๐	๕,๐๐๐,๐๐๐	จำนวน ๑ แห่ง	มีระบบการ ระบายน้ำที่ดีและ ป้องกันไม่ให้เกิด น้ำท่วม	จังหวัดสิงห์บุรี ขอประสาน โดย อบต. ดัน โพธิ์
๒	คสล.ในหมู่บ้านใน สถานที่เกิดปัญหาการ ระบายน้ำ หมู่ที่ ๑๑										
๓	วางท่อระบายน้ำบริเวณ ซอย ๒ ตั้งแต่หลัง อบจ. สิงห์บุรี ถึง คลองน้ำทั้ง บ้านนายวะ หมู่ที่ ๑๐	เพื่อระบบการระบาย น้ำที่ดีและป้องกันไม่ให้เกิด น้ำท่วม	- วางท่อระบายน้ำ เส้นผ่าศูนย์กลาง ๑.๐๐ เมตร ความยาวรวม ๗๐๐ เมตร	๒,๖๐๔,๐๐๐	๒,๖๐๔,๐๐๐	๒,๖๐๔,๐๐๐	๒,๖๐๔,๐๐๐	๒,๖๐๔,๐๐๐	จำนวน ๑ แห่ง	มีระบบการ ระบายน้ำที่ดีและ ป้องกันไม่ให้เกิด น้ำท่วม	จังหวัดสิงห์บุรี ขอประสาน โดย อบต. ดัน โพธิ์

๖. ยุทธศาสตร์ การพัฒนาทรัพยากรธรรมชาติและสิ่งแวดล้อม

๖.๑ แผนงาน อุตสาหกรรมและการโยธา

ที่	โครงการ	วัตถุประสงค์	เป้าหมาย (ผลผลิตของโครงการ)	งบประมาณ					ตัวชี้วัด (KPI)	ผลที่คาดว่าจะได้รับ	หน่วยงาน รับผิดชอบ
				๒๕๖๖ บาท	๒๕๖๗ บาท	๒๕๖๘ บาท	๒๕๖๙ บาท	๒๕๗๐ บาท			
๔	ก่อสร้างคูระบายน้ำ คล.บริเวณที่ดินกรมธนารักษ์ (คูสายหลังที่ทำการ อบต.)	เพื่อระบบการระบายน้ำที่ดีและป้องกันไม่ให้เกิดน้ำท่วม	ก่อสร้างคูระบายน้ำ คล.ความยาวไม่น้อยกว่า ๗๐๐ เมตร บริเวณที่ดินกรมธนารักษ์ (สายหลัง อบต.ม่วงหมู่ หมู่ที่ ๔) รายละเอียดตามแบบของสำนักงานโยธาธิการและผังเมือง จังหวัดสิงห์บุรี	๙,๐๐๐,๐๐๐	-	-	-	-	คูระบายน้ำที่มีคุณภาพจำนวน ๑ สาย	น้ำไม่ท่วมขัง บ้านเรือนราษฎร	จังหวัดสิงห์บุรี ขอประสาน โดย อบต. ม่วงหมู่
๕	ก่อสร้างดาดคอนกรีต ซอยโรงสูบน้ำ หมู่ที่ ๑	เพื่อให้มีระบบการระบายน้ำที่ดี น้ำไม่ท่วมขัง	ขนาดกว้าง ๓-๔ เมตร ยาว ๑,๒๐๐ เมตร หนา ๐.๐๖ เมตร	๑,๒๙๑,๐๐๐	-	-	-	-	ความยาวรวม ๑,๒๐๐ เมตร	มีระบบการระบายน้ำดี น้ำไม่ท่วมขัง	จังหวัดสิงห์บุรี ขอประสานโดย อบต.บางกระบือ
๖	เจาะท่อลอดถนนพร้อม ดาดสำราญคอนกรีต ม.๕	เพื่อให้มีระบบการระบายน้ำที่ดี น้ำไม่ท่วม	เจาะท่อลอด \varnothing ๓๐ ซม. ระยะทาง ๓๖ เมตร พร้อม ดาดคอนกรีตกว้าง ๑ เมตร ระยะทาง ๑๒๖ เมตร	-	๑,๒๐๐,๐๐๐	-	-	-	มีระบบการระบายน้ำที่ดี	น้ำไม่ท่วมขัง	จังหวัดสิงห์บุรี ขอประสาน โดย อบต. บางกระบือ
๗	วางท่อระบายน้ำ (ท่อ น้ำทิ้ง) ในหมู่บ้าน หมู่ที่ ๑	เพื่อระบบการระบายน้ำที่ดีและป้องกันไม่ให้เกิดน้ำท่วม	วางท่อระบายน้ำเส้นผ่านศูนย์กลาง ๐.๖๐ เมตร ความยาวรวม ๓๗๕ เมตร	๗๑๙,๕๐๐	๗๑๙,๕๐๐	๗๑๙,๕๐๐	๗๑๙,๕๐๐	๗๑๙,๕๐๐	จำนวน ๑ แห่ง	มีระบบการระบายน้ำที่ดีและป้องกันไม่ให้เกิดน้ำท่วม	จังหวัดสิงห์บุรี ขอประสาน โดย อบต. ต้น โพธิ์

๖. ยุทธศาสตร์ การพัฒนาทรัพยากรธรรมชาติและสิ่งแวดล้อม

๖.๑ แผนงาน อุตสาหกรรมและการโยธา

ที่	โครงการ	วัตถุประสงค์	เป้าหมาย (ผลผลิตของโครงการ)	งบประมาณ					ตัวชี้วัด (KPI)	ผลที่คาดว่าจะได้รับ	หน่วยงานรับผิดชอบ
				๒๕๖๖ บาท	๒๕๖๗ บาท	๒๕๖๘ บาท	๒๕๖๙ บาท	๒๕๗๐ บาท			
๘	วางท่อระบายน้ำคอนกรีตเสริมเหล็กพร้อมบ่อพัก หมู่ที่ ๑	เพื่อแก้ไขปัญหาน้ำท่วมขังบ้านเรือนประชาชน	บริเวณจากกองทุนหมู่บ้านถึงบ้านนางแถม ระยะทางยาว ๑๕๐ เมตร ขนาดท่อเส้นผ่านศูนย์กลาง ๐.๖๐ เมตร พร้อมบ่อพัก	๒,๑๔๕,๐๐๐	๒,๑๔๕,๐๐๐	๒,๑๔๕,๐๐๐	๒,๑๔๕,๐๐๐	๒,๑๔๕,๐๐๐	ร้อยละของครัวเรือน	น้ำไม่ท่วมขังบ้านเรือนประชาชน	จังหวัดสิงห์บุรี ขอประสาน โดย อบต. บางมัญ
๙	วางท่อระบายน้ำทิ้งพร้อมบ่อพัก หมู่ที่ ๑	เพื่อแก้ไขปัญหาน้ำท่วมขังบ้านเรือนประชาชน	บริเวณซอยโรงน้ำ ระยะทางยาว ๒๘๗ เมตร ขนาดท่อเส้นผ่านศูนย์กลาง ๐.๔๐ เมตร	๕๗๔,๐๐๐	๕๗๔,๐๐๐	๕๗๔,๐๐๐	๕๗๔,๐๐๐	๕๗๔,๐๐๐	ร้อยละของครัวเรือน	น้ำไม่ท่วมขังบ้านเรือนประชาชน	จังหวัดสิงห์บุรี ขอประสาน โดย อบต. บางมัญ
๑๐	วางท่อระบายน้ำคอนกรีตเสริมเหล็กพร้อมบ่อพัก หมู่ที่ ๑	เพื่อแก้ไขปัญหาน้ำท่วมขังบ้านเรือนประชาชน	บริเวณหมู่บ้านจำป็น (ทิศเหนือ) ระยะทางยาว ๔๑๓ เมตร ขนาดเส้นผ่านศูนย์กลาง ๐.๔๐ เมตร พร้อมบ่อพัก	๘๑๘,๐๐๐	๘๑๘,๐๐๐	๘๑๘,๐๐๐	๘๑๘,๐๐๐	๘๑๘,๐๐๐	ร้อยละของครัวเรือน	น้ำไม่ท่วมขังบ้านเรือนประชาชน	จังหวัดสิงห์บุรี ขอประสาน โดย อบต. บางมัญ

๖. ยุทธศาสตร์ การพัฒนาทรัพยากรธรรมชาติและสิ่งแวดล้อม

๖.๑ แผนงาน อุตสาหกรรมและการโยธา

ที่	โครงการ	วัตถุประสงค์	เป้าหมาย (ผลผลิตของโครงการ)	งบประมาณ					ตัวชี้วัด (KPI)	ผลที่คาดว่าจะได้รับ	หน่วยงานรับผิดชอบ
				๒๕๖๖ บาท	๒๕๖๗ บาท	๒๕๖๘ บาท	๒๕๖๙ บาท	๒๕๗๐ บาท			
๑๑	ก่อสร้างผนังกันน้ำตลอดแนวแม่น้ำน้อย ตำบลโพสังโฆ	เพื่อป้องกันน้ำท่วมในหมู่บ้าน	ผนังกันน้ำตลอดแนวแม่น้ำน้อย	๔,๐๐๐,๐๐๐	๔,๐๐๐,๐๐๐	๔,๐๐๐,๐๐๐	๔,๐๐๐,๐๐๐	๔,๐๐๐,๐๐๐	ร้อยละ ๕๐ ของประชาชนได้เส้นทางสัญจร	น้ำไม่ท่วมขังในหมู่บ้าน	จังหวัดสิงห์บุรี ขอประสานโดย อบต.โพสังโฆ
๑๒	ก่อสร้าง/ซ่อมแซม/ปรับปรุงเขื่อนป้องกันตลิ่ง หมู่ที่ ๑ - ๑๔ ภายใน ต.ท่าข้าม	เพื่อก่อสร้าง/ซ่อมแซม/ปรับปรุงเขื่อนป้องกันตลิ่ง หมู่ที่ ๑-๑๔ ภายใน ต.ท่าข้าม	หมู่ที่ ๑ - หมู่ที่ ๑๔	๕๐,๐๐๐,๐๐๐	๕๐,๐๐๐,๐๐๐	๕๐,๐๐๐,๐๐๐	๕๐,๐๐๐,๐๐๐	๕๐,๐๐๐,๐๐๐	จำนวนแห่งที่มีการก่อสร้างเขื่อน	เพื่อป้องกันแนวตลิ่งพัง	จังหวัดสิงห์บุรี ขอประสานโดย อบต.ท่าข้าม

ก. ยุทธศาสตร์จังหวัดที่ ๓ พัฒนาคน คุณภาพชีวิตและสังคมแห่งการเรียนรู้ เพื่อความมั่นคง มั่งคั่ง และยั่งยืน

ข. ยุทธศาสตร์การพัฒนาขององค์กรปกครองส่วนท้องถิ่นในเขตจังหวัด การพัฒนาทรัพยากรธรรมชาติและสิ่งแวดล้อม

๖. ยุทธศาสตร์ การพัฒนาทรัพยากรธรรมชาติและสิ่งแวดล้อม

๖.๒ แผนงาน การเกษตร

ที่	โครงการ	วัตถุประสงค์	เป้าหมาย (ผลผลิตของโครงการ)	งบประมาณ					ตัวชี้วัด (KPI)	ผลที่คาดว่าจะได้รับ	หน่วยงาน รับผิดชอบ
				๒๕๖๖ บาท	๒๕๖๗ บาท	๒๕๖๘ บาท	๒๕๖๙ บาท	๒๕๗๐ บาท			
๑	กำจัดวัชพืชและปรับปรุง ภูมิทัศน์ริมคลองห้วย สลอด หมู่ที่ ๔	เพื่อปรับปรุงห้วยสลอด ให้สวยงาม	กว้าง ๒๐-๓๐ เมตร ยาว ๒,๕๗๐ เมตร รายละเอียดตามแบบที่อบต. กำหนด	๑,๕๐๐,๐๐๐	-	-	-	-	ความยาวรวม ๒,๕๗๐ เมตร	ภูมิทัศน์สวยงาม	จังหวัดสิงห์บุรี ขอประสานโดย อบต.บางกระบือ

บัญชีครุภัณฑ์
แผนพัฒนาท้องถิ่น (พ.ศ. ๒๕๖๖-๒๕๗๐)
องค์การบริหารส่วนจังหวัดสิงห์บุรี

ที่	แผนงาน	หมวด	ประเภท	เป้าหมาย (ผลผลิตของครุภัณฑ์)	งบประมาณ					หน่วยงาน รับผิดชอบ หลัก
					๒๕๖๖ บาท	๒๕๖๗ บาท	๒๕๖๘ บาท	๒๕๖๙ บาท	๒๕๗๐ บาท	
๑	การศาสนาวัฒนธรรม และนันทนาการ	ค่าครุภัณฑ์	ครุภัณฑ์กีฬา	เสาวอลเลย์บอลและเซปักตะกร้อ - เป็นเสาที่ทำด้วยเหล็กขนาดไม่น้อยกว่า ๒.๕ นิ้ว - ปรับระดับได้ ไม่น้อยกว่า ๓ ระดับ - มีเฟืองสำหรับปรับความตึงของตาข่ายและมีตัวล็อก - แท่นถ่วงน้ำหนักยึดกับฐานเสา ขนาดของแท่นกว้างไม่น้อยกว่า ๖๐ ซม. ยาว ๓๐ ซม. สูง ๒๐ ซม. - แท่นถ่วงน้ำหนักที่ ๒ ขนาดไม่น้อยกว่า ๖๐ ซม. ยาว ๓๐ ซม. สูง ๒๐ ซม. - มีล้อยางขนาดไม่น้อยกว่า ๘ นิ้ว - มีน้ำหนักไม่น้อยกว่า ๒๘๐ กิโลกรัม จำนวน ๑ ชุด สำหรับใช้งานที่สนามกีฬา อบจ.สิงห์บุรี	๒๒,๕๐๐	-	-	-	-	สำนักปลัดฯ

ที่	แผนงาน	หมวด	ประเภท	เป้าหมาย (ผลผลิตของครุภัณฑ์)	งบประมาณ					หน่วยงาน รับผิดชอบ หลัก
					๒๕๖๖ บาท	๒๕๖๗ บาท	๒๕๖๘ บาท	๒๕๖๙ บาท	๒๕๗๐ บาท	
๒	การศาสนาวัฒนธรรม และนันทนาการ	ค่าครุภัณฑ์	ครุภัณฑ์กีฬา	ลู่วิ่งไฟฟ้า - เป็นลู่วิ่งไฟฟ้าที่มีโครงสร้างทำด้วยเหล็ก - มีหน้าจอแสดงผลเป็นชนิด LED - มีโปรแกรมการออกกำลังกายไม่น้อยกว่า ๘ โปรแกรม - มีกำลังมอเตอร์ไม่น้อยกว่า ๕ แรงม้า - สามารถปรับความเร็ว และความชันได้ - มีปุ่มหยุดฉุกเฉินเพื่อป้องกันอันตรายที่อาจเกิดขึ้น - สามารถรับน้ำหนักผู้ใช้ได้ไม่น้อยกว่า ๑๕๐ กิโลกรัม - มีพื้นที่วิ่งขนาด ไม่น้อยกว่า ๖๐ x ๑๖๐ ซม. จำนวน ๒ เครื่องๆ ละ ๑๖๒,๕๐๐ บาท สำหรับใช้งานที่สนามกีฬา อบจ.สิงห์บุรี	๓๒๕,๐๐๐	-	-	-	-	สำนักปลัดฯ

ที่	แผนงาน	หมวด	ประเภท	เป้าหมาย (ผลผลิตของครุภัณฑ์)	งบประมาณ					หน่วยงาน รับผิดชอบ หลัก
					๒๕๖๖ บาท	๒๕๖๗ บาท	๒๕๖๘ บาท	๒๕๖๙ บาท	๒๕๗๐ บาท	
๓	การศาสนาวัฒนธรรม และนันทนาการ	ค่าครุภัณฑ์	ครุภัณฑ์กีฬา	เครื่องเดินวงรี - เป็นเครื่องเดินวงรี ที่มีโครงสร้างทำด้วยเหล็ก - เป็นเครื่องเดินวงรี ที่มีโปรแกรมการใช้งาน แบบสำเร็จรูป - มีหน้าจอแสดงผลเป็นชนิด LED - สามารถปรับหนัก-เบาได้ - เป็นระบบขับเคลื่อนด้วยสายพาน - สามารถวัดอัตราการเต้นหัวใจโดยแบบมือ จับสัมผัส - สามารถรับน้ำหนักผู้ใช้ได้ไม่น้อยกว่า ๑๕๐ กิโลกรัม - อุปกรณ์ขนาดไม่น้อยกว่า ๒๒๘ x ๘๐ x ๑๘๙ เซนติเมตร จำนวน ๓ เครื่องๆ ละ ๑๑๒,๕๐๐ บาท สำหรับใช้งานที่สนามกีฬา อบจ.สิงห์บุรี และ สวนสาธารณะเฉลิมพระเกียรติฯ	๒๒๕,๐๐๐	๑๑๒,๕๐๐	-	-	-	สำนักปลัด

ที่	แผนงาน	หมวด	ประเภท	เป้าหมาย (ผลผลิตของครุภัณฑ์)	งบประมาณ					หน่วยงาน รับผิดชอบ หลัก
					๒๕๖๖ บาท	๒๕๖๗ บาท	๒๕๖๘ บาท	๒๕๖๙ บาท	๒๕๗๐ บาท	
๔	การศาสนาวัฒนธรรม และนันทนาการ	ค่าครุภัณฑ์	ครุภัณฑ์กีฬา	จักรยานนั่งพิง - เป็นจักรยานนั่งพิงที่มีโครงสร้างทำด้วยเหล็ก คุณภาพดี แข็งแรง - มีที่วัดอัตราการเต้นของหัวใจแบบมือสัมผัส - มีโปรแกรมสำเร็จรูป - มีจอแสดงผลแบบ LED - สามารถปรับหนัก-เบาได้ - เบาะนั่งปรับเข้า-ออกได้ - สามารถรับน้ำหนักผู้ใช้ได้ไม่น้อยกว่า ๑๕๐ กิโลกรัม จำนวน ๒ เครื่องๆ ละ ๗๗,๕๐๐ บาท สำหรับใช้งานที่สนามกีฬา อบจ.สิงห์บุรี	๑๕๕,๐๐๐	-	-	-	-	สำนักปลัดฯ
๕	การศาสนาวัฒนธรรม และนันทนาการ	ค่าครุภัณฑ์	ครุภัณฑ์กีฬา	จักรยานออกกำลังกายแบบจานปั่น - เป็นจักรยานนั่งตรงที่มีโครงสร้างทำด้วยเหล็ก - เบาะนั่งสามารถปรับได้ - ขนาดจานแม่เหล็กน้ำหนักไม่น้อยกว่า ๑๘ กิโลกรัม - สามารถรับน้ำหนักผู้ใช้ได้ไม่น้อยกว่า ๑๕๐ กิโลกรัม จำนวน ๔ เครื่องๆ ละ ๒๕,๐๐๐ บาท สำหรับใช้งานที่สนามกีฬา อบจ.สิงห์บุรี และ สวนสาธารณะเฉลิมพระเกียรติฯ	๕๐,๐๐๐	๕๐,๐๐๐	-	-	-	สำนักปลัดฯ

ที่	แผนงาน	หมวด	ประเภท	เป้าหมาย (ผลผลิตของครุภัณฑ์)	งบประมาณ					หน่วยงาน รับผิดชอบ หลัก
					๒๕๖๖ บาท	๒๕๖๗ บาท	๒๕๖๘ บาท	๒๕๖๙ บาท	๒๕๗๐ บาท	
๖	การศาสนาวัฒนธรรม และนันทนาการ	ค่าครุภัณฑ์	ครุภัณฑ์กีฬา	จักรยานนั่งตรง - เป็นจักรยานนั่งตรงที่มีโครงสร้างทำด้วยเหล็ก คุณภาพดี แข็งแรง - มีที่วัดอัตราการเต้นของหัวใจแบบมือสัมผัส - มีโปรแกรมสำเร็จรูป - มีจอแสดงผลแบบ LED - สามารถปรับหนัก-เบาได้ - เบาะนั่งปรับได้ - สามารถรับน้ำหนักผู้ใช้ได้ไม่น้อยกว่า ๑๕๐ กิโลกรัม จำนวน ๒ เครื่องๆ ละ ๗๒,๕๐๐ บาท สำหรับใช้งานที่สนามกีฬา อบจ.สิงห์บุรี	-	๑๔๕,๐๐๐	-	-	-	สำนักปลัดฯ
๗	การศาสนาวัฒนธรรม และนันทนาการ	ค่าครุภัณฑ์	ครุภัณฑ์กีฬา	เครื่องฝึกกล้ามเนื้อต้นขาด้านหน้าและด้านหลัง - เป็นเครื่องฝึกกล้ามเนื้อที่มีโครงสร้างเป็นเหล็ก คุณภาพดี แข็งแรง - เบาะพิงหลังสามารถปรับได้ตามความเหมาะสม - เบาะดันต้นขาสามารถปรับระดับได้ - มีแผ่นน้ำหนักรวมไม่น้อยกว่า ๘๐ กิโลกรัม - มีแผ่นป้ายแสดงวิธีการฝึกติดตัวเครื่อง - ใช้รอกเป็นระบบทดน้ำหนัก จำนวน ๑ เครื่อง สำหรับใช้งานที่สนามกีฬา อบจ.สิงห์บุรี	๑๑๒,๐๐๐	-	-	-	-	สำนักปลัดฯ

ที่	แผนงาน	หมวด	ประเภท	เป้าหมาย (ผลผลิตของครุภัณฑ์)	งบประมาณ					หน่วยงาน รับผิดชอบ หลัก
					๒๕๖๖ บาท	๒๕๖๗ บาท	๒๕๖๘ บาท	๒๕๖๙ บาท	๒๕๗๐ บาท	
๘	การศาสนาวัฒนธรรม และนันทนาการ	ค่าครุภัณฑ์	ครุภัณฑ์กีฬา	อุปกรณ์ฝึกกล้ามเนื้อท้องและหลัง - เป็นเครื่องฝึกกล้ามเนื้อที่มีโครงสร้างเป็นหลัก คุณภาพดี แข็งแรง - มีที่พับเท้าอย่างน้อย ๒ ระดับ ด้วยวัสดุกันลื่น - ใช้รอกเป็นระบบทดน้ำหนัก - มีแผ่นน้ำหนักรวมไม่น้อยกว่า ๘๐ กิโลกรัม - มีแผ่นป้ายแสดงวิธีการฝึกติดตัวเครื่อง จำนวน ๑ เครื่อง สำหรับใช้งานที่สนามกีฬา อบจ.สิงห์บุรี	๑๑๒,๐๐๐	-	-	-	-	สำนักปลัดฯ
๙	การศาสนาวัฒนธรรม และนันทนาการ	ค่าครุภัณฑ์	ครุภัณฑ์กีฬา	อุปกรณ์ฝึกกล้ามเนื้อไหล่ด้านหน้า - เป็นเครื่องฝึกกล้ามเนื้อที่มีโครงสร้างเป็นหลัก คุณภาพดี แข็งแรง - เบาะรองนั่งสามารถปรับระดับสูงต่ำได้ - ใช้รอกเป็นระบบทดน้ำหนัก - มีแผ่นน้ำหนักรวมไม่น้อยกว่า ๘๐ กิโลกรัม - มีแผ่นป้ายแสดงวิธีการฝึกติดตัวเครื่อง จำนวน ๑ เครื่อง สำหรับใช้งานที่สนามกีฬา อบจ.สิงห์บุรี	๙๒,๘๐๐	-	-	-	-	สำนักปลัดฯ

ที่	แผนงาน	หมวด	ประเภท	เป้าหมาย (ผลผลิตของครุภัณฑ์)	งบประมาณ					หน่วยงาน รับผิดชอบ หลัก
					๒๕๖๖ บาท	๒๕๖๗ บาท	๒๕๖๘ บาท	๒๕๖๙ บาท	๒๕๗๐ บาท	
๑๐	การศาสนาวัฒนธรรม และนันทนาการ	ค่าครุภัณฑ์	ครุภัณฑ์กีฬา	อุปกรณ์ฝึกกล้ามเนื้ออกและแขน - เป็นเครื่องฝึกกล้ามเนื้อที่มีโครงสร้างเป็นเหล็ก คุณภาพดี แข็งแรง - เบาะรองนั่งสามารถปรับระดับสูงต่ำได้ - ใช้รอกเป็นระบบทดน้ำหนัก - มีแผ่นน้ำหนักรวมไม่น้อยกว่า ๘๐ กิโลกรัม - มีแผ่นป้ายแสดงวิธีการฝึกติดตั้งเครื่อง จำนวน ๑ เครื่อง สำหรับใช้งานที่สนามกีฬา อบจ.สิงห์บุรี	๙๒,๘๐๐	-	-	-	-	สำนักปลัดฯ
๑๑	การศาสนาวัฒนธรรม และนันทนาการ	ค่าครุภัณฑ์	ครุภัณฑ์กีฬา	อุปกรณ์ช่วยฝึกกล้ามเนื้อแบบอเนกประสงค์ - เป็นเครื่องฝึกกล้ามเนื้อที่มีโครงสร้างเป็นเหล็ก คุณภาพดี แข็งแรง - มีระบบประคองน้ำหนักด้วยกระบอกลูกปืน ให้ความนุ่มนวล และมีตะขอล็อกเพื่อความปลอดภัย - คานยกสามารถรับน้ำหนักได้ไม่น้อยกว่า ๒๐๐ กิโลกรัม จำนวน ๑ เครื่อง สำหรับใช้งานที่สนามกีฬา อบจ.สิงห์บุรี	-	๙๒,๘๐๐	-	-	-	สำนักปลัดฯ

ที่	แผนงาน	หมวด	ประเภท	เป้าหมาย (ผลผลิตของครุภัณฑ์)	งบประมาณ					หน่วยงาน รับผิดชอบ หลัก
					๒๕๖๖ บาท	๒๕๖๗ บาท	๒๕๖๘ บาท	๒๕๖๙ บาท	๒๕๗๐ บาท	
๑๒	การศาสนาวัฒนธรรม และนันทนาการ	ค่าครุภัณฑ์	ครุภัณฑ์กีฬา	เก้าอี้ฝึกยกน้ำหนักแบบราบ - เป็นเก้าอี้สำหรับช่วยฝึกยกน้ำหนักที่มี โครงสร้างเป็นเหล็กคุณภาพดี แข็งแรง ทนทาน - มีแกนจับสำหรับเคลื่อนย้ายได้อย่างสะดวก จำนวน ๒ ตัวๆ ละ ๑๒,๒๕๐ บาท สำหรับใช้งานที่สนามกีฬา อบจ.สิงห์บุรี และ สวนสาธารณะเฉลิมพระเกียรติฯ	๒๔,๕๐๐	-	-	-	-	สำนักปลัดฯ
๑๓	การศาสนาวัฒนธรรม และนันทนาการ	ค่าครุภัณฑ์	ครุภัณฑ์กีฬา	เก้าอี้ฝึกยกน้ำหนักปรับระดับได้ - เป็นเก้าอี้สำหรับช่วยฝึกยกน้ำหนักที่มี โครงสร้างเป็นเหล็กคุณภาพดี แข็งแรง ทนทาน - สามารถปรับระดับได้ - เบาะพองหลังปรับระดับขึ้น-ลงได้ จำนวน ๒ ตัว ๆ ละ ๒๒,๕๐๐ บาท สำหรับใช้งานที่สนามกีฬา อบจ.สิงห์บุรี และ สวนสาธารณะเฉลิมพระเกียรติฯ	-	๔๕,๐๐๐	-	-	-	สำนักปลัดฯ

ที่	แผนงาน	หมวด	ประเภท	เป้าหมาย (ผลผลิตของครุภัณฑ์)	งบประมาณ					หน่วยงาน รับผิดชอบ หลัก
					๒๕๖๖ บาท	๒๕๖๗ บาท	๒๕๖๘ บาท	๒๕๖๙ บาท	๒๕๗๐ บาท	
๑๔	การศาสนาวัฒนธรรม และนันทนาการ	ค่าครุภัณฑ์	ครุภัณฑ์กีฬา	เก้าอี้ฝึกกล้ามเนื้อหน้าท้อง - เป็นเก้าอี้สำหรับช่วยฝึกยกน้ำหนักที่มี โครงสร้างเป็นเหล็กคุณภาพดี แข็งแรง ทนทาน - มีเบาะรองข้อพับเท้าและหัวเข่าหุ้มด้วยหนัง อย่างดี - เบาะสามารถปรับระดับได้ จำนวน ๓ ตัวๆ ละ ๑๙,๗๕๐ บาท สำหรับใช้งานที่สนามกีฬา อบจ.สิงห์บุรี และ สวนสาธารณะเฉลิมพระเกียรติฯ	-	๕๙,๒๕๐	-	-	-	สำนักปลัดฯ
๑๕	การศาสนาวัฒนธรรม และนันทนาการ	ค่าครุภัณฑ์	ครุภัณฑ์กีฬา	ชุดแผ่นน้ำหนัก - เป็นชั้นแขวนน้ำหนักที่มีโครงสร้างเป็นเหล็ก คุณภาพดี แข็งแรง ทนทาน - สามารถแขวนแผ่นน้ำหนักได้ไม่น้อยกว่า ๖ จุด - อุปกรณ์แขวนน้ำหนักขนาดไม่น้อยกว่า ๖๐ x ๘๐ x ๑๒๕ เซนติเมตร - แผ่นน้ำหนักขนาด ๒.๕, ๕, ๑๐, ๑๕, ๒๐ และ ๒๕ กิโลกรัม อย่างละ ๑ คู่ - แผ่นน้ำหนักรวมไม่น้อยกว่า ๑๕๕ กิโลกรัม จำนวน ๒ ชุดๆ ละ ๔๗,๒๕๐ บาท สำหรับใช้งานที่ สนามกีฬา อบจ.สิงห์บุรี	-	๕๙,๒๕๐	-	-	-	สำนักปลัดฯ

ที่	แผนงาน	หมวด	ประเภท	เป้าหมาย (ผลผลิตของครุภัณฑ์)	งบประมาณ					หน่วยงาน รับผิดชอบ หลัก
					๒๕๖๖ บาท	๒๕๖๗ บาท	๒๕๖๘ บาท	๒๕๖๙ บาท	๒๕๗๐ บาท	
๑๖	การศาสนาวัฒนธรรม และนันทนาการ	ค่าครุภัณฑ์	ครุภัณฑ์กีฬา	อุปกรณ์ยัดเหยียดกล้ามเนื้อ - เป็นอุปกรณ์ยัดคลายกล้ามเนื้อที่มีเสาหลัก ทำจากเหล็กเหลี่ยมขนาดไม่น้อยกว่า ๓๕ x ๗๐ มิลลิเมตร - ฐานท่อเหล็กเหลี่ยมขนาดไม่น้อยกว่า ๓๕ x ๗๐ มิลลิเมตร ความหนาไม่น้อยกว่า ๒.๓ มิลลิเมตร - มีแผ่นป้ายแสดงทำการยัดเหยียดติดกับตัวเครื่อง มองเห็นได้ชัด จำนวน ๒ ชุดๆ ละ ๑๕,๐๐๐ บาท สำหรับ ใช้งานที่สนามกีฬา อบจ.สิงห์บุรี	๓๐,๐๐๐	-	-	-	-	สำนักปลัดฯ

ที่	แผนงาน	หมวด	ประเภท	เป้าหมาย (ผลผลิตของครุภัณฑ์)	งบประมาณ					หน่วยงาน รับผิดชอบ หลัก
					๒๕๖๖ บาท	๒๕๖๗ บาท	๒๕๖๘ บาท	๒๕๖๙ บาท	๒๕๗๐ บาท	
๑๗	การศาสนาวัฒนธรรม และนันทนาการ	ค่าครุภัณฑ์	ครุภัณฑ์กีฬา	เครื่องวิเคราะห์ห้องค์ประกอบในร่างกายแบบ แยกส่วน - เป็นเครื่องมือที่ใช้สำหรับชั่งน้ำหนักและ วิเคราะห์ห้องค์ประกอบด้วยกระแสไฟฟ้าอ่อนๆ - สามารถวัดหรือวิเคราะห์ค่าองค์ประกอบของ ร่างกาย เช่น น้ำหนัก มวลไขมัน ปริมาณแร่ธาตุ ในกระดูก มวลกล้ามเนื้อติดกระดูก เป็นต้น - สามารถวิเคราะห์สภาวะโรคอ้วน เช่น ดัชนีมวลกาย - เครื่องซึ่งสามารถพับเก็บได้ - สามารถชั่งน้ำหนักได้ไม่เกิน ๒๐๐ กิโลกรัม - ต้องมีใบรับรองมาตรฐาน จำนวน ๑ เครื่อง สำหรับใช้งานที่สนามกีฬา อบจ.สิงห์บุรี	๒๖๗,๗๕๐	-	-	-	-	สำนักปลัดฯ

ที่	แผนงาน	หมวด	ประเภท	เป้าหมาย (ผลผลิตของครุภัณฑ์)	งบประมาณ					หน่วยงาน รับผิดชอบ หลัก
					๒๕๖๖ บาท	๒๕๖๗ บาท	๒๕๖๘ บาท	๒๕๖๙ บาท	๒๕๗๐ บาท	
๑๘	การศาสนาวัฒนธรรม และนันทนาการ	ค่าครุภัณฑ์	ครุภัณฑ์ไฟฟ้าและ วิทยุ	เครื่องชาร์จรถยนต์ไฟฟ้าพร้อมติดตั้ง - เป็นอุปกรณ์ชาร์จไฟสำหรับรถยนต์ไฟฟ้า - สามารถใช้ได้กับรถยนต์ไฟฟ้าทุกยี่ห้อ และ ทุกรุ่นที่รองรับหัวชาร์จ Type ๒ - ตัวเครื่องมาพร้อมกับสายชาร์จความยาว ไม่น้อยกว่า ๔ เมตร และหัวชาร์จ Type ๒ - ใช้กับระบบไฟฟ้า ๑ เฟส แรงดัน ๒๒๐ VAC ๕๐/๖๐Hz กระแสไฟฟ้า ๓๒A - มีระบบตัดไฟอัตโนมัติเมื่อชาร์จเต็ม หรือ มีเหตุขัดข้อง - มีระบบล็อกด้วยกุญแจขณะชาร์จ - มีไฟแสดงสถานะขณะทำการชาร์จ จำนวน ๕ เครื่อง ๆ ละ ๗๕,๐๐๐ บาท สำหรับใช้งานที่สถานที่ อบจ.สิงห์บุรี ดูแล รับผิดชอบ	๒๒๕,๐๐๐	๑๕๐,๐๐๐	-	-	-	สำนักปลัดฯ

ที่	แผนงาน	หมวด	ประเภท	เป้าหมาย (ผลผลิตของครุภัณฑ์)	งบประมาณ					หน่วยงาน รับผิดชอบ หลัก
					๒๕๖๖ บาท	๒๕๖๗ บาท	๒๕๖๘ บาท	๒๕๖๙ บาท	๒๕๗๐ บาท	
๑๙	อุตสาหกรรมและ การโยธา	ค่าครุภัณฑ์	ครุภัณฑ์ยานพาหนะ และขนส่ง	จัดซื้อรถบรรทุก (ดีเซล) แบบกระบะเพท้าย ขนาด ๖ ตัน ๖ ล้อ จำนวน ๒ คัน ๆ ละ ๒,๑๒๕,๐๐๐ บาท	๒,๑๒๕,๐๐๐	๒,๑๒๕,๐๐๐	-	-	-	กองช่าง
๒๐	อุตสาหกรรมและ การโยธา	ค่าครุภัณฑ์	ครุภัณฑ์ยานพาหนะ และขนส่ง	จัดซื้อรถบรรทุก (ดีเซล) แบบกระบะเหล็ก ความยาวไม่น้อยกว่า ๗ เมตร ขนาด ๖ ล้อ จำนวน ๑ คัน ๆ ละ ๒,๕๐๐,๐๐๐ บาท	๒,๕๐๐,๐๐๐	-	-	-	-	กองช่าง
๒๑	อุตสาหกรรมและ การโยธา	ค่าครุภัณฑ์	ครุภัณฑ์ยานพาหนะ และขนส่ง	จัดซื้อเครื่องยนต์เบนซิน (ติดตั้งกับเรือท้องแบน) ขนาดไม่น้อยกว่า ๑๑ แรงม้า พร้อมหางใบพัด จำนวน ๒ ชุด ๆ ละ ๑๐,๐๐๐ บาท	๒๐,๐๐๐	-	-	-	-	กองช่าง
๒๒	อุตสาหกรรมและ การโยธา	ค่าครุภัณฑ์	ครุภัณฑ์โรงงาน	จัดซื้อรถยกลากระบบไฮดรอลิก Hand Lift (ขนาด ๓ ตัน) จำนวน ๒ คัน ๆ ละ ๑๕,๐๐๐ บาท	๓๐,๐๐๐	-	-	-	-	กองช่าง
๒๓	อุตสาหกรรมและ การโยธา	ค่าครุภัณฑ์	ครุภัณฑ์การเกษตร	จัดซื้อเครื่องสูบน้ำหอยโข่ง ขนาดท่อดูด - ส่ง ไม่น้อยกว่า ๑๐ นิ้ว เครื่องยนต์ดีเซล ติดตั้ง บนเทรลเลอร์ลากจูง จำนวน ๒ ชุด ๆ ละ ๗๐๐,๐๐๐ บาท	๑,๔๐๐,๐๐๐	-	-	-	-	กองช่าง

ที่	แผนงาน	หมวด	ประเภท	เป้าหมาย (ผลผลิตของครุภัณฑ์)	งบประมาณ					หน่วยงาน รับผิดชอบ หลัก
					๒๕๖๖ บาท	๒๕๖๗ บาท	๒๕๖๘ บาท	๒๕๖๙ บาท	๒๕๗๐ บาท	
๒๔	อุตสาหกรรมและ การโยธา	ค่าครุภัณฑ์	ครุภัณฑ์งานบ้าน งานครัว	จัดซื้อเครื่องฉีดน้ำแรงดันสูง แรงดันไม่น้อยกว่า ๑๕๐ บาร์ ใช้มอเตอร์ไฟฟ้า ๒๒๐ โวลต์ มีล้อเลื่อนพร้อมอุปกรณ์ จำนวน ๑ เครื่องๆละ ๓๐,๐๐๐ บาท	๓๐,๐๐๐	-	-	-	-	กองช่าง
๒๕	อุตสาหกรรมและ การโยธา	ค่าครุภัณฑ์	ครุภัณฑ์ก่อสร้าง	จัดซื้อเครื่องตบดิน จำนวน ๑ เครื่อง ๒๑,๐๐๐ บาท	๒๑,๐๐๐	-	-	-	-	กองช่าง
รวม ๒๕ โครงการ					๕๑,๐๐๐	๒,๘๓๘,๘๐๐				

ส่วนที่ ๔ การติดตามและประเมินผล

แนวทางการพิจารณาติดตามและประเมินผลแผนพัฒนาท้องถิ่น ตามระเบียบกระทรวงมหาดไทย ว่าด้วยการจัดทำแผนพัฒนาขององค์กรปกครองส่วนท้องถิ่น พ.ศ. ๒๕๔๘ แก้ไขเพิ่มเติมถึง (ฉบับที่ ๓) พ.ศ. ๒๕๖๑ ซึ่งเป็นแบบที่กำหนดให้คณะกรรมการติดตามและประเมินผลแผนพัฒนาท้องถิ่นดำเนินการให้คะแนนตามเกณฑ์ที่กำหนดไว้ ซึ่งเป็นส่วนหนึ่งของการติดตามและประเมินผลแผนพัฒนา โดยดำเนินการให้แล้วเสร็จภายในหกสิบวัน นับแต่วันที่ประกาศใช้งบประมาณรายจ่าย มีรายละเอียด ดังนี้

๔.๑ การติดตามประเมินผลยุทธศาสตร์

แนวทางการพิจารณาการติดตามและประเมินผลยุทธศาสตร์เพื่อความสอดคล้องแผนพัฒนาท้องถิ่น ประกอบด้วย

๑. ข้อมูลสภาพทั่วไปและข้อมูลพื้นฐานขององค์กรปกครองส่วนท้องถิ่น ๒๐ คะแนน
๒. การวิเคราะห์สภาพการณ์และศักยภาพ ๒๐ คะแนน
๓. ยุทธศาสตร์ ๖๐ คะแนน ประกอบด้วย

- ยุทธศาสตร์ขององค์กรปกครองส่วนท้องถิ่น ๑๐ คะแนน
 - ยุทธศาสตร์ขององค์กรปกครองส่วนท้องถิ่นในเขตจังหวัด ๑๐ คะแนน
 - ยุทธศาสตร์จังหวัด ๑๐ คะแนน
 - วิสัยทัศน์ ๕ คะแนน
 - กลยุทธ์ ๕ คะแนน
 - เป้าประสงค์ของแต่ละประเด็นกลยุทธ์ ๕ คะแนน
 - จุดยืนทางยุทธศาสตร์ ๕ คะแนน
 - แผนงาน ๕ คะแนน
 - ความเชื่อมโยงของยุทธศาสตร์ในภาพรวม ๕ คะแนน
- คะแนนรวม ๑๐๐ คะแนน เกณฑ์ที่ควรได้เพื่อให้เกิดความสอดคล้อง และขับเคลื่อนการพัฒนาท้องถิ่นขององค์กรปกครองส่วนท้องถิ่น ไม่น้อยกว่าร้อยละ ๘๐ (๘๐ คะแนน)

๔.๒ การติดตามประเมินผลโครงการ

แนวทางการพิจารณาการติดตามและประเมินผลโครงการเพื่อความสอดคล้องแผนพัฒนาท้องถิ่น ประกอบด้วย

๑. การสรุปสถานการณ์การพัฒนา ๑๐ คะแนน
๒. การประเมินผลการนำแผนพัฒนาท้องถิ่นไปปฏิบัติในเชิงปริมาณ ๑๐ คะแนน
๓. การประเมินผลการนำแผนพัฒนาท้องถิ่นไปปฏิบัติในเชิงคุณภาพ ๑๐ คะแนน
๔. แผนงานและยุทธศาสตร์การพัฒนา ๑๐ คะแนน
๕. โครงการพัฒนา ๖๐ คะแนน ประกอบด้วย
 - ความชัดเจนของชื่อโครงการ ๕ คะแนน
 - กำหนดวัตถุประสงค์สอดคล้องกับโครงการ ๕ คะแนน
 - เป้าหมาย (ผลผลิตของโครงการ) มีความชัดเจนนำไปสู่การตั้งงบประมาณได้ถูกต้อง ๕ คะแนน

- โครงการมีความสอดคล้องกับแผนยุทธศาสตร์ชาติ ๒๐ ปี ๕ คะแนน
 - เป้าหมาย (ผลผลิตของโครงการ) มีความสอดคล้องกับแผนพัฒนาเศรษฐกิจและสังคมแห่งชาติ ฉบับที่ ๑๒ ๕ คะแนน
 - โครงการมีความสอดคล้องกับ Thailand ๔.๐ ๕ คะแนน
 - โครงการสอดคล้องกับยุทธศาสตร์จังหวัด ๕ คะแนน
 - โครงการแก้ไขปัญหาความยากจนหรือการเสริมสร้างให้ประเทศชาติมั่นคง มั่งคั่ง ยั่งยืน ภายใต้หลักประชารัฐ ๕ คะแนน
 - งบประมาณมีความสอดคล้องกับเป้าหมาย (ผลผลิตของโครงการ) ๕ คะแนน
 - มีการประมาณการราคาถูกต้องตามหลักวิธีการงบประมาณ ๕ คะแนน
 - มีการกำหนดตัวชี้วัด (KPI) และสอดคล้องกับวัตถุประสงค์และผลที่คาดว่าจะได้รับ ๕ คะแนน
 - ผลที่คาดว่าจะได้รับสอดคล้องกับวัตถุประสงค์ ๕ คะแนน
- คะแนนรวม ๑๐๐ คะแนน เกณฑ์ที่ควรได้เพื่อให้เกิดความสอดคล้องและขับเคลื่อนการพัฒนาท้องถิ่นขององค์กรปกครองส่วนท้องถิ่น ไม่ควรน้อยกว่าร้อยละ ๘๐ (๘๐ คะแนน)

๔.๓ สรุปผลการพัฒนาท้องถิ่น

การวัดผลในเชิงปริมาณและเชิงคุณภาพ โดยใช้รูปแบบเชิงพรรณนา ซึ่งสามารถแสดงได้ทั้งการอธิบายเชิงสถิติ รูปภาพ กราฟ ข้อมูลต่างๆ จาก

◆ ใช้แบบสำหรับการติดตามและประเมินผลเชิงปริมาณและคุณภาพ

๑. แบบตัวบ่งชี้การปฏิบัติงาน (Performance Indicators)
๒. แบบบัตรคะแนน (Scorecard Model) แบบบัตรคะแนน หรือ Scorecard Model ของ Kaplan & Norton
๓. แบบมุ่งวัดผลสำคัญ (Result Framework Model (RF))
๔. แบบเชิงเหตุผล (Logical Model) ตัวแบบเชิงเหตุผล หรือ Logical Model
๕. แบบวัดกระบวนการปฏิบัติงาน (Process Performance Measurement System (PPMS)) ระบบการวัดกระบวนการปฏิบัติงาน หรือ PPMS
๖. แบบการประเมินโดยใช้วิธีการแก้ไขปัญหาหรือเรียนรู้จากปัญหาที่เกิดขึ้นหรือ Problem-Solving Method
๗. แบบการประเมินแบบมีส่วนร่วม (Participatory Methods)
๘. แบบการประเมินผลกระทบ (Impact Evaluation)
๙. แบบการประเมินความเสี่ยง (Risk Assessment Model)
๑๐. แบบการประเมินตนเอง (Self-assessment Model) และ
๑๑. แบบอื่นๆ ที่องค์กรปกครองส่วนท้องถิ่นกำหนดขึ้น ทั้งนี้ต้องอยู่ภายใต้กรอบตามข้อ ๑-๑๐ หรือเป็นผสมก็ได้

◆ เชิงปริมาณ (Quantity) เชิงคุณภาพ (Quality) ผลที่ได้จริงๆ คืออะไร ค่าใช้จ่าย (Cost) เวลา (Time) เป็นไปตามที่กำหนดไว้หรือไม่

◆ ประชาชนได้ประโยชน์อย่างไรหรือราชการได้ประโยชน์อย่างไร

◆ วัดผลนั้นได้จริงหรือไม่ หรือวัดได้เท่าไร (Key Performance Indicators : KPIs)

◆ ผลกระทบ (Impact)

ตามระเบียบกระทรวงมหาดไทยว่าด้วยการจัดทำแผนพัฒนาขององค์กรปกครองส่วนท้องถิ่น พ.ศ. ๒๕๔๘ ข้อ ๒๙ และระเบียบกระทรวงมหาดไทยว่าด้วยการจัดทำแผนพัฒนาขององค์กรปกครองส่วนท้องถิ่น (ฉบับที่ ๓) พ.ศ. ๒๕๖๑ ข้อ ๑๒ กำหนดอำนาจหน้าที่ของคณะกรรมการติดตามและประเมินผลแผนพัฒนาท้องถิ่น (๑) กำหนดแนวทาง วิธีการในการติดตามและประเมินผลแผนพัฒนา (๒) ดำเนินการติดตามและประเมินผลแผนพัฒนา (๓) รายงานผลและเสนอความเห็นซึ่งได้จากการติดตามและประเมินผลแผนพัฒนาท้องถิ่นต่อผู้บริหารท้องถิ่น เพื่อให้ผู้บริหารท้องถิ่นเสนอต่อสภาท้องถิ่น และคณะกรรมการพัฒนาท้องถิ่น พร้อมทั้งประกาศผลการติดตามและประเมินผลแผนพัฒนาท้องถิ่นให้ประชาชนในท้องถิ่นทราบในที่เปิดเผยภายในสิบห้าวันนับแต่วันรายงานผลและเสนอความเห็นดังกล่าว และต้องปิดประกาศไว้เป็นระยะเวลาไม่น้อยกว่าสามสิบวัน โดยอย่างน้อยปีละหนึ่งครั้ง ภายในเดือนธันวาคมของทุกปี

การติดตามและประเมินผลแผนพัฒนาท้องถิ่นขององค์การบริหารส่วนจังหวัดสิงห์บุรี เป็นการติดตามและประเมินผลความสอดคล้องและความสำเร็จของยุทธศาสตร์การพัฒนา และติดตามและประเมินผลโครงการพัฒนาที่องค์การบริหารส่วนจังหวัดสิงห์บุรีได้ดำเนินการตามแผนการดำเนินงานว่าเป็นไปตามเป้าหมายการพัฒนาที่มีความชัดเจนในการตั้งงบประมาณ มีความสอดคล้องกับแผนยุทธศาสตร์ชาติ ๒๐ ปี แผนพัฒนาเศรษฐกิจและสังคมแห่งชาติ ฉบับที่ ๑๓ ยุทธศาสตร์จังหวัด และยุทธศาสตร์ขององค์กรปกครองส่วนท้องถิ่นในเขตจังหวัด รวมทั้งผลสำเร็จของโครงการตามกรอบการติดตามและประเมินผลแผนพัฒนาท้องถิ่น

๔.๔ ข้อเสนอแนะในการจัดทำแผนพัฒนาท้องถิ่นในอนาคต

๔.๔.๑ ผลกระทบนำไปสู่ออนาคต

- จากระเบียบกระทรวงมหาดไทยว่าด้วยการจัดทำแผนพัฒนาขององค์กรปกครองส่วนท้องถิ่นในการเพิ่มเติมแผนพัฒนาท้องถิ่นยังมีขั้นตอนในการเพิ่มเติมที่ยุ่งยาก
- การประสานแผนพัฒนาท้องถิ่นขององค์กรปกครองส่วนท้องถิ่นระดับอำเภอ/จังหวัด ยังตอบสนองความต้องการของประชาชนได้ไม่เพียงพอ
- ค่าโครงการจัดทำแผนพัฒนาท้องถิ่นมีการเปลี่ยนแปลง
- ประชาชนอาจเบื่อหน่ายกระบวนการจัดทำแผนที่มีความยุ่งยาก
- การพัฒนาท้องถิ่นดำเนินการล่าช้า เพราะการดำเนินการต่างๆ ขององค์กรปกครองส่วนท้องถิ่นมีขั้นตอนการดำเนินงานหลายขั้นตอน

๔.๔.๒ ข้อเสนอแนะ

- การจัดทำแผนพัฒนาท้องถิ่น ต้องดำเนินการตามระเบียบกระทรวงมหาดไทยว่าด้วยการจัดทำแผนพัฒนาขององค์กรปกครองส่วนท้องถิ่น และหนังสือสั่งการของกระทรวงมหาดไทย ซึ่งองค์กรปกครองส่วนท้องถิ่นต้องถือปฏิบัติ ดังนั้นระเบียบฯ และหนังสือสั่งการ ควรมีความชัดเจน (โครงการ ระยะเวลาในการประสานแผนฯ)
- โครงการเกินศักยภาพขององค์กรปกครองส่วนท้องถิ่นต้องจัดทำให้ชัดเจน ครบถ้วน ถูกต้องสามารถนำมาพิจารณา หรือ ดำเนินการได้อย่างแท้จริง

